

CONTRATO DE GESTÃO DELEGADA

----- ENTRE: -----

----- **MUNICÍPIO DE CASCAIS**, com o cartão de pessoa coletiva número 505 187 531 e sede na Praça 5 de outubro, número 9, 2754-501 Cascais, representado neste ato pelo Presidente da Câmara Municipal, **CARLOS MANUEL LAVRADOR DE JESUS CARREIRAS**, casado, titular do cartão de cidadão número 06010262 4 ZX6, válido até 30 de maio de 2029, com domicílio profissional na morada acima mencionada, nos termos do n.º 1 do artigo 57.º da Lei n.º 169/99, de 18 de setembro, na sua redação atual e com poderes resultantes do disposto nas alíneas a) e b) do n.º 1 e alínea f) do n.º 2 do artigo 35.º da Lei n.º 75/2013, de 12 de setembro, adiante designado por **Entidade Delegante ou Município**. -----

----- E -----

----- **EMAC-EMPRESA MUNICIPAL DE AMBIENTE DE CASCAIS, E.M., S.A.**, com sede no Complexo Multiserviços da Adroana, Estrada de Manique, 1830, Alcoitão, 2645-138 Alcabideche, matriculada na Conservatória do Registo Comercial, sob o número comum de matrícula e pessoa coletiva 507 396 081, com o capital social de € 1.000.000,00, representado neste ato pelo presidente do conselho de administração, **LUÍS MIGUEL SILVA DE ALMEIDA CANTEIRO CAPÃO**, casado, natural da freguesia de Marvila, concelho de Santarém, titular do cartão de cidadão número 11506151 7 ZW5, válido até 6 de fevereiro de 2030 e pela vogal do conselho de administração **ZILDA MARIA ESPEDITA COSTA DA SILVA**, casada, natural de Angola, de nacionalidade portuguesa, titular do cartão de cidadão número 08239919 0 ZW6, válido até 6 de novembro de 2029, ambos com domicílio profissional na morada acima mencionada, com poderes para este ato,

qualidade e poderes que provaram com a certidão permanente, obtida via Internet com o código de acesso 0542-6555-3617, subscrita em 31 de janeiro de 2022 e válida até 30 de abril de 2023, e da Ata de Eleição n.º 53 dos membros do conselho de administração para o quadriénio de 2022/2025 de 28 de dezembro de 2022, documentos cujas fotocópias se arquivam na Pasta do Oficial Público, adiante designada por **Entidade Delegada ou EMAC**. -----

----- **Considerando que:** -----

- A. Em 16 de setembro de 2005, foi criada, pelo Município, ao abrigo da Lei n.º 58/98, de 18 de agosto (entretanto revogada pela Lei n.º 53-F/2006, de 29 de dezembro, que aprovou o regime jurídico do sector empresarial local, por sua vez revogada pela Lei n.º 50/2012, de 31 de agosto, que aprova o regime jurídico da atividade empresarial local e das participações locais), a EMAC, Empresa de Ambiente de Cascais, E.M., S.A. que, por alteração estatutária de 7 de fevereiro de 2012, passou a designar-se por EMAC – Empresa Municipal de Ambiente de Cascais, E.M., S.A.; -----
- B. O capital social é de um milhão de euros (€ 1.000.000,00), correspondendo a duzentas mil ações nominativas no valor de cinco euros (€ 5,00) cada uma, subscrito integralmente pelo Município; -----
- C. Por força do disposto no artigo 37.º da Lei n.º 50/2012, de 31 de agosto, em conjugação com as normas estatutárias da EMAC, as orientações estratégicas relativas ao exercício dos direitos societários na EMAC dependem da aprovação do Município;
- D. A EMAC desenvolve mais de 80% da sua atividade no desempenho de funções que lhe foram confiadas pela Município; -----
- E. Nos termos da Lei n.º 75/2013, de 12 de setembro, constituem atribuições dos municípios atuarem nos domínios do ambiente, da promoção do desenvolvimento e do ordenamento do território;-----

- F. Das referidas atribuições resultam competências para os municípios nas áreas da gestão dos resíduos urbanos e limpeza urbana, da gestão e manutenção dos espaços verdes e espaços naturais, consubstanciadas, designadamente, na promoção da defesa, fruição e valorização do património natural, cultural e paisagístico, no aproveitamento racional e eficiente do solo, enquanto recurso natural escasso e valorização da biodiversidade, na salvaguarda e valorização da orla costeira, das margens dos rios, ribeiras e albufeiras e na dinamização das potencialidades das áreas agrícolas, florestais e silvo-pastoris; -----
- G. A EMAC é uma empresa local de gestão de serviços de interesse geral, de capitais totalmente públicos, que tem por objeto a exploração de atividades de interesse geral e de promoção do desenvolvimento local e regional, integradas no conjunto de atribuições e competências do Município que lhe são delegadas, nomeadamente, a recolha e transporte de resíduos urbanos e a limpeza e higiene urbana, e, bem assim, a gestão de espaços verdes e naturais;-----
- H. As atividades prosseguidas e a prosseguir pela EMAC, e objeto do presente Contrato, se circunscrevem às atribuições e competências municipais anteriormente enunciadas, podendo ser levadas a efeito por aquela;-----
- I. Conforme dispõem o artigo 2.º, n.º 1, alínea c) e n.º 5 e o artigo 17.º do Decreto-Lei n.º 194/2009, de 20 de agosto, os municípios podem delegar, entre outros serviços, a gestão dos sistemas municipais de recolha, transporte, armazenagem, triagem, tratamento, valorização e eliminação de resíduos urbanos e, bem assim, os serviços de limpeza urbana, numa empresa municipal cujo objeto compreenda aquela gestão, através da celebração de um contrato de gestão delegada;-----
- J. Conforme dispõe o artigo 27.º da Lei n.º 50/2012, de 31 de agosto, as entidades públicas participantes, in casu, o Município, podem delegar poderes nas empresas

- locais, desde que esta faculdade conste expressamente na deliberação que determinou a sua constituição e posteriores alterações ao objeto estatutário; -----
- K. Em 8 de maio de 2012, foi celebrado entre o Município e a EMAC, um Contrato de Gestão Delegada, o qual teve por objeto a delegação na EMAC da gestão dos serviços de recolha e transporte de resíduos urbanos e de resíduos de construção e demolição produzidos em obras particulares isentas de licença e não submetidas a comunicação prévia; -----
- L. As atividades objeto do contrato mencionadas no considerando K. revestem-se de especial importância no plano da qualidade de vida da população e da coesão económica e social local, com as óbvias repercussões daí decorrentes; -----
- M. Existe um longo histórico de exercício da gestão por parte da EMAC nas áreas objeto do presente Contrato; -----
- N. Esse mesmo histórico de gestão alicerça e fundamenta a necessidade de, só por si, determinar a manutenção da relação contratual já existente entre a EMAC e o Município; -----
- O. A EMAC dispõe de Relatórios e Contas e demais documentos de prestação de contas, devidamente auditados;-----
- P. O Contrato de Gestão Delegada termina em 31 de dezembro de 2022.-----
- É celebrado nos termos do artigo 17.º e seguintes do Decreto-Lei n.º 194/2009, de 20 de agosto, reciprocamente aceite, o presente Contrato de Gestão Delegada (o “Contrato”), de acordo com a deliberação camarária de 20 de dezembro de 2022, aprovada por deliberação da Assembleia Municipal de 26 de dezembro de 2022, o qual se regerá pelas Cláusulas seguintes: -----

----- CAPÍTULO I -----

----- DISPOSIÇÕES GERAIS -----

-----CLAUSULA PRIMEIRA-----

----- (Objeto)-----

----- O presente Contrato tem por objeto a delegação na EMAC das competências do Município no que respeita aos serviços de gestão de resíduos urbanos. -----

----- CLAUSULA SEGUNDA -----

----- (Definições) -----

----- Para efeitos do disposto no presente contrato entende-se por: -----

- a) “ERSAR” – Entidade Reguladora dos Serviços de Águas e Resíduos;-----
- b) “RGGR” – Regime Geral da Gestão de Resíduos publicado pelo Decreto-Lei n.º 102-D/2020, de 10 de dezembro; -----
- c) “Serviço de gestão de resíduos urbanos” – serviço de gestão do sistema municipal de recolha seletiva e indiferenciada, transporte de resíduos urbanos e a lavagem de contentores.-----

-----CLAUSULA TERCEIRA-----

----- (Âmbito Material da Delegação) -----

1. Com a celebração do presente Contrato, a EMAC obriga-se, e está autorizada pelo Município, a operar os serviços de gestão de resíduos urbanos. -----
2. Os serviços de gestão de resíduos urbanos incluem, designadamente, a gestão dos seguintes resíduos: -----
 - a) Resíduos indiferenciados; -----
 - b) Resíduos seletivos multimaterial; -----
 - c) Óleos alimentares usados; -----
 - d) Resíduos urbanos biodegradáveis; -----
 - e) Resíduos de construção e demolição, cuja responsabilidade de gestão se encontre atribuída ao Município;-----

f) Objetos fora de uso; -----

g) Resíduos de jardins. -----

h) Resíduos têxteis. -----

3. Inclui-se igualmente no objeto da EMAC o exercício de outras atividades materialmente idênticas aos serviços descritos no número 1, de natureza complementar ou acessória, que possibilitem uma utilização mais eficiente e a otimização dos ativos ou da capacidade instalada ou a instalar e que, nomeadamente, decorram da partilha de infraestruturas. -----

4. A autorização referida no número 1 inclui também a construção, renovação e substituição das infraestruturas, instalações e ou equipamentos, na totalidade ou em parte, necessários à prossecução do objeto do presente Contrato. -----

5. Os serviços de gestão de resíduos urbanos podem ser realizados diretamente pela EMAC ou através de concessão parcial do serviço a entidades privadas nos termos previstos na lei, mediante autorização prévia do Município. -----

6. A título excecional, quando a EMAC não esteja em condições de o fazer e seja necessário à salvaguarda dos interesses dos utilizadores, o Município pode decidir entregar a execução de determinado serviço abrangido pelo presente Contrato a uma entidade terceira. -----

----- CLAUSULA QUARTA -----

----- (Âmbito Territorial da Delegação) -----

----- A prestação dos serviços objeto do presente Contrato é realizada em regime de exclusividade territorial na área do Concelho de Cascais, conforme consta no Anexo I. -----

----- CLAUSULA QUINTA -----

----- (Utilizadores) -----

1. São utilizadores dos serviços de gestão de resíduos urbanos as pessoas singulares ou

coletivas, públicas ou privadas, a quem seja assegurado de forma continuada o referido serviço, cuja produção diária seja inferior a 1100 litros por cada habitação ou estabelecimento, e que não tenham como objeto da sua atividade a prestação desse mesmo serviço a terceiros.-----

2. Os utilizadores podem ser classificados como: -----

a) “Utilizadores domésticos”: aqueles que usem os prédios urbanos para fins habitacionais, com exceção das utilizações para as partes comuns, nomeadamente as dos condomínios;-----

b) “Utilizadores não-domésticos”: aqueles que não estejam abrangidos pela alínea anterior, incluindo o Estado, as autarquias locais, os fundos e serviços autónomos e as entidades do setor empresarial do Estado e das autarquias. -----

-----CLAUSULA SEXTA -----

----- (Obrigações Gerais da EMAC) -----

1. A EMAC obriga-se a prestar os serviços objeto do presente Contrato em estrita obediência aos princípios da universalidade no acesso, continuidade e qualidade do serviço, proteção da saúde pública e do ambiente, eficiência e demais princípios consagrados no RGGR, no Decreto-Lei n.º 194/2009, de 20 de agosto e em outra legislação aplicável.-----

2. No âmbito do presente Contrato, constituem ainda obrigações da EMAC: -----

a) Remeter atempadamente à ERSAR os elementos identificados no artigo 10.º, n.º 4 e no artigo 13.º do Decreto-Lei n.º 194/2009, de 20 de agosto;-----

b) Cumprir a trajetória tarifária prevista no Anexo VIII ao presente Contrato; -----

c) Criar e manter na contabilidade interna os centros de responsabilidade autónomos e independentes relativamente a cada um dos serviços objeto do presente Contrato, de modo a permitir o apuramento mensal da execução do

- contrato, onde estejam identificadas as respetivas receitas, despesas e investimentos;-----
- d) Ter em conta os requisitos de conformidade legal, regularidade financeira, economia, eficiência e eficácia; -----
- e) Observar estrita e rigorosamente o disposto nas normas de contratação pública em tudo o que se relacionar como o objeto do Contrato, tendo em conta os critérios de economia no lançamento de procedimentos concursais, que se venham a revelar necessários para o cumprimento do contrato; -----
- f) Proceder à correta aplicação e administração dos financiamentos que lhe forem atribuídos pelo Município, atendendo aos critérios de economia, eficiência e eficácia; -----
- g) Fornecer ao Município os elementos necessários ao apuramento dos indicadores mencionados nas Cláusulas [7.^a e 8.^a]; -----
- h) Promover e manter um sistema de garantia de qualidade do serviço prestado aos utilizadores, um sistema de gestão patrimonial de infraestruturas, um sistema de gestão de segurança, um sistema de gestão ambiental e um sistema de gestão da segurança e saúde no trabalho; -----
- i) Enviar anualmente à ERSAR a informação resultante do sistema de análise de desempenho implementado; -----
- j) Observar estrita e rigorosamente o disposto na Lei do Orçamento de Estado com aplicação ao Sector Empresarial Local;-----
- k) Fornecer ao Município todos os elementos previstos na lei, ou, por este solicitados;-----
- l) Dispor de Livro de Reclamações nos termos previstos na lei, receber, encaminhar e tratar as reclamações efetuadas pelos utilizadores;-----

m) Constituir e manter um sítio na Internet com a informação atualizada acessível aos utilizadores nos termos previstos no artigo 61.º do Decreto-Lei n.º 194/2009, de 20 de agosto;-----

n) Gerir todos os contratos necessários ao pontual cumprimento das atribuições que lhe são cometidas. -----

----- CLAUSULA SÉTIMA -----

----- (Objetivos e Indicadores Relativos ao Serviço de Gestão de Resíduos Urbanos) -----

1. A EMAC obriga-se a dar cumprimento aos objetivos legalmente definidos para o sector no âmbito do serviço de gestão de resíduos urbanos, nos termos a que se refere a alínea a) do n.º 3 do artigo 20.º do Decreto-Lei n.º 194/2009, de 20 de agosto, cuja prossecução será assegurada através: -----

a) Defesa dos interesses dos utilizadores, incluindo a acessibilidade e a qualidade do serviço; -----

b) Sustentabilidade da gestão do serviço, incluindo a sustentabilidade económica, infraestrutural e a produtividade física dos recursos humanos; -----

c) Sustentabilidade ambiental, incluindo a eficiência na utilização de recursos ambientais e na prevenção da poluição. -----

2. O sistema de avaliação da qualidade de serviço prestado aos utilizadores assenta nos indicadores definidos pela entidade Reguladora (ERSAR), os quais se encontram agrupados em três subsistemas distintos: -----

a) Indicadores que traduzem a defesa dos interesses dos utilizadores, correspondentes a aspetos que estão diretamente relacionados com a qualidade de serviço que lhes é prestado e por eles sentidos diretamente; -----

b) Indicadores que traduzem a sustentabilidade da entidade gestora, correspondentes a aspetos relacionados com a sua capacidade económica e

financeira, infraestrutural, operacional e de recursos humanos, necessária à garantia de uma prestação de serviço regular e contínua aos utilizadores. -----

- c) Indicadores que traduzem a sustentabilidade ambiental, correspondentes a aspetos relacionados com o impacto ambiental da entidade gestora, nomeadamente em termos de conservação dos recursos naturais. -----

3. De forma a avaliar o impacto da atividade da EMAC no âmbito do presente contrato, tendo em vista a avaliação da realização dos objetivos sectoriais deverá a mesma apresentar, anualmente, um relatório e/ou prestar os esclarecimentos considerados necessários, relativos aos indicadores expostos no Anexo II ao presente contrato. ----

-----CLAUSULA OITAVA -----

----- (Ações Estratégicas) -----

----- No âmbito da prestação do serviço de gestão de resíduos urbanos, a EMAC encontra-se obrigada a prosseguir iniciativas de carácter estratégico, orientadas pelas seguintes linhas de ação, conforme definidas no Anexo II para a gestão de resíduos urbanos e complementadas pelo Anexo III para a globalidade da atividade da EMAC: -----

- a) Defesa dos interesses dos utilizadores;-----
b) Sustentabilidade da gestão do serviço;-----
c) Sustentabilidade ambiental. -----

----- De forma a avaliar o impacto da atividade da EMAC no âmbito da implementação das ações estratégicas associadas ao presente contrato, tendo em vista a avaliação da realização dos objetivos sectoriais deverá a mesma apresentar, anualmente, um relatório e/ou prestar os esclarecimentos considerados necessários, relativos ao exposto no Anexo III ao presente contrato.-----

-----CLAUSULA NONA -----

----- (Investimentos) -----

----- A EMAC encontra-se obrigada a cumprir o plano de investimentos para o período compreendido entre o primeiro e o décimo quinto ano de atividade, nos termos previstos no Quadro designado de Anexo IV, constante do Estudo de Viabilidade Económico Financeira, junto como Anexo X ao presente Contrato. -----

----- CAPÍTULO II -----

-----DOS BENS E MEIOS AFETOS AO CONTRATO DE GESTÃO DELEGADA -----

----- CLAUSULA DÉCIMA -----

----- (Bens Afetos ao Contrato) -----

1. Salvo disposição em contrário, todos os equipamentos, sistemas, infraestruturas e outros bens, móveis ou imóveis, corpóreos e incorpóreos, construídos, a construir, adquiridos ou a adquirir pela EMAC para a prossecução dos serviços devem estar na sua posse ou ser sua propriedade durante todo o período de duração do presente Contrato, devendo ainda ser afetos à prestação dos serviços. -----
2. A EMAC obriga-se a manter atualizada uma listagem dos bens referidos no número anterior, devendo quaisquer alterações ser enviadas ao Município, logo que sejam efetuadas. -----
3. Sem prejuízo do estabelecido nos números seguintes, a EMAC não pode, de forma alguma, celebrar contrato que tenha por efeito a promessa ou a efetiva cedência, alienação, oneração, locação, promessa de locação, ou qualquer outra forma que titule ou tenha em vista a sua utilização por terceiros, de quaisquer equipamentos, sistemas, infraestruturas ou outros bens afetos à prestação dos serviços objeto deste Contrato. -----
4. A proibição relativa à locação ou promessa de locação não é aplicável às entidades constituídas e/ou participadas pelo Município, cujo objeto esteja integrado na estratégia de crescimento sustentado definida por este e às quais a EMAC preste

serviço público ou partilhe serviços no âmbito deste Contrato.-----

5. A EMAC pode tomar de aluguer ou arrendar, ou mediante o recurso a figuras contratuais afins, bens e equipamentos a afetar aos serviços a prestar no âmbito deste Contrato, desde que seja reservado ao Município o direito de, mediante o pagamento das rendas, aceder ao uso desses bens e suceder na respetiva posição contratual.-----

6. A EMAC só pode alienar equipamentos, sistemas, infraestruturas ou outros bens afetos à recolha e transporte de resíduos, nos seguintes casos: -----

a) No âmbito de uma decisão de os substituir por outros em regime de locação, locação financeira ou outra figura contratual afim, nos termos do disposto no número anterior; -----

b) Se proceder à sua substituição por outros com condições de operacionalidade, qualidade e funcionamento idênticas ou superiores. -----

-----CLAUSULA DÉCIMA PRIMEIRA-----

----- (Bens Municipais Afetos ao Contrato) -----

1. A afetação de bens municipais à prestação dos serviços objeto do presente Contrato é realizada mediante contrato de compra e venda, doação, locação, comodato ou outra forma de cedência temporária a título gratuito ou oneroso.-----

2. Os bens do Município cedidos à EMAC para afetação ao Contrato beneficiam do regime da tutela da posse, nos termos dos artigos 1276.º e seguintes do Código Civil e encontram-se identificados no Anexo VI. -----

3. Poderão ser afetos ao presente Contrato outras infraestruturas e equipamentos funcionalmente indispensáveis àquelas, pertencentes ao Município, e que venham a revelar-se necessários à atividade da EMAC no âmbito do presente Contrato, mediante autorização prévia do Município. -----

4. A EMAC deve devolver ao Município os bens referidos nos números anteriores que se tornem desnecessários à prestação dos serviços objeto do presente Contrato. -----

-----CLAUSULA DÉCIMA SEGUNDA -----

----- (Manutenção dos Bens Afetos ao Contrato) -----

----- A EMAC obriga-se a manter em bom estado de funcionamento, conservação e segurança, a expensas suas, os bens e meios afetos ao Contrato durante a sua vigência, efetuando, para tanto, as reparações, renovações e adaptações que se afigurem necessárias.---

-----CLAUSULA DÉCIMA TERCEIRA -----

----- (Utilização de Bens Dominiais) -----

1. Para efeitos de implantação e exploração das infraestruturas e equipamentos afetos ao presente Contrato, a EMAC tem o direito de utilizar e administrar os bens do domínio público ou privado municipal afetos ao exercício da sua atividade.-----
2. A utilização dos bens dominiais efetua-se nos termos da legislação aplicável.-----

----- CAPÍTULO III -----

----- CONDIÇÕES FINANCEIRAS -----

-----CLAUSULA DÉCIMA QUARTA -----

----- (Remuneração do Capital Acionista) -----

1. A taxa de remuneração anual dos capitais próprios é a definida no Estudo de Viabilidade Económico Financeira junto como Anexo X, sendo considerada uma taxa de juro de 0,5%, bem como um prémio de risco de 2,5%. -----
2. A sua base de incidência é estabelecida nos termos do artigo 21.º, n.º 2, do Decreto-Lei n.º 194/2009, de 20 de agosto.-----

-----CLAUSULA DÉCIMA QUINTA -----

----- (Tarifas) -----

1. O serviço de gestão de resíduos urbanos é remunerado de acordo com o tarifário

constante do Anexo VIII integra o Estudo de Viabilidade Económico Financeira que consta do Anexo X, calculado para os próximos quinze anos de atividade, nos termos previstos na legislação aplicável. -----

2. As tarifas compreendem, para além dos custos de recolha e transporte, os custos com o respetivo tratamento. -----
3. Anualmente, até 31 de outubro, a EMAC deve propor ao Município a ratificação da atualização das tarifas, nos termos legalmente previstos. -----

----- CLAUSULA DÉCIMA SEXTA -----

----- (Cobranças das Tarifas) -----

1. As tarifas de resíduos urbanos são cobradas pela AdC – Águas de Cascais, S.A., atual concessionária do serviço de abastecimento público de água, nos termos acordados com o Município, ou por outra entidade designada pelo Município. -----
2. A AdC – Águas de Cascais entrega ao Município os valores resultantes da cobrança das tarifas de resíduos urbanos. -----
3. A EMAC faturará mensalmente ao Município os valores relacionados com o serviço de gestão de resíduos urbanos nos termos previstos no Estudo de Viabilidade Económico Financeira, os quais correspondem às tarifas estabelecidas nos termos da Cláusula 15.^a. -----

----- CLAUSULA DÉCIMA SÉTIMA -----

----- (Subsídios e Outras Transferências Financeiras) -----

1. O Município poderá atribuir subsídios que cubram a diferença entre as receitas provenientes das tarifas referidas na Cláusula 15.^a e os custos da EMAC com a prestação do serviço de gestão de resíduos urbanos, considerando os objetivos de eficiência de gestão que venham a ser anualmente aprovados por esta entidade. -----
2. O valor global estimado do Contrato, durante a vigência do mesmo, está plasmado no

final do Anexo VIII. -----

-----**CLAUSULA DÉCIMA OITAVA**-----

-----**(Outras Fontes de Financiamento)**-----

1. A EMAC assumirá a responsabilidade de apresentar candidaturas a outras fontes de financiamento para a prossecução das obrigações resultantes da assinatura do presente contrato.-----
2. As importâncias que eventualmente venham a ser recebidas de outras fontes de financiamento, designadamente as provenientes de fundos europeus, serão consideradas por determinação da comparticipação financeira a cargo do Município, no valor em que forem fixados por acordo entre ambas as partes. -----

----- **CAPÍTULO IV**-----

-----**RELAÇÕES COM A ENTIDADE DELEGANTE**-----

-----**CLAUSULA DÉCIMA NONA**-----

-----**(Poderes do Município)**-----

1. Além de outros poderes conferidos pelo presente Contrato e pela lei, o Município é titular de poderes de fiscalização da execução dos serviços delegados à EMAC. -----
2. O Município deverá fiscalizar o cumprimento das leis e regulamentos aplicáveis e, bem assim, das cláusulas do presente Contrato, onde quer que a EMAC exerça a sua atividade, podendo, para tanto, exigir-lhe as informações e os documentos que considerar necessários. -----
3. O pessoal de fiscalização devidamente identificado e mandatado dispõe de livre acesso, no exercício das suas funções, a todas as infraestruturas e equipamentos e a todas as instalações da EMAC afetas aos serviços objeto do Contrato. -----
4. São, igualmente, poderes do Município:-----
 - a) A aplicação das sanções previstas para o incumprimento dos objetivos e metas

definidas;-----

- b) O acompanhamento da execução material e financeira do presente Contrato; -----
- c) A verificação de todos os documentos de despesa e prestação de contas;-----
- d) A determinação de auditorias e averiguações ao funcionamento da EMAC, designadamente no que se refere ao cumprimento do estabelecido no presente Contrato;-----
- e) A definição, e redefinição quando justificável, de eventuais ajustamentos às orientações estratégicas da EMAC.-----

-----**CLAUSULA VIGÉSIMA**-----

-----**(Obrigações do Município)**-----

----- No âmbito do presente Contrato, é obrigação do Município proceder às transferências financeiras necessárias à cobertura dos encargos resultantes do exercício das competências transferidas para a EMAC e que se encontram previstas nas Cláusulas [16.^a e 17^a].-----

-----**CLAUSULA VIGÉSIMA PRIMEIRA**-----

-----**(Riscos não Transferidos pelo Município)**-----

1. A partilha de riscos entre o Município e EMAC tem em conta a respetiva estrutura societária, bem como o modelo financeiro subjacente, nos termos fixados pela lei geral.-----
2. Permanece da responsabilidade do Município o impacte financeiro decorrente da verificação dos seguintes riscos:-----
 - a) Atrasos na disponibilização dos bens domínio municipal;-----
 - b) Modificação unilateral do Contrato, exceto modificações impostas ao plano de investimentos, caso em que se aplica o número 3;-----
 - c) Casos de força maior, cujos efeitos se produzam independentemente da vontade da EMAC, tais como desastres naturais, epidemias, conflitos arados e atos de

terrorismo. -----

3. O impacto financeiro da verificação dos riscos previstos no número 2 será objeto de quantificação, circunscrita ao período vinculativo em curso, acordada entre as Partes e sujeita a parecer da entidade reguladora, sendo regularizado por transferência financeira direta. -----
4. As alterações ao plano de investimentos constante do Anexo IV que o Município autorize, ou imponha, devem refletir-se na trajetória tarifária da EMAC no período vinculativo subsequente. -----

----- CLAUSULA VIGÉSIMA SEGUNDA -----

----- (Matriz de Risco) -----

1. Nos termos previstos no artigo 22.º, n.º 2 do Decreto-Lei n.º 194/2009, de 20 de agosto, as partes acordam na seguinte matriz de risco inerente à execução do presente Contrato: -----

Probabilidade da Ocorrência	Atrasos na disponibilização de bens
	Modificação unilateral do Contrato (excepto em caso de alteração ao plano de investimento)
	Casos de força maior

2. Os bens a disponibilizar pelo Município constam do Anexo VI ao presente Contrato. -
3. O impacto financeiro resultante das eventuais ocorrências supra referidas, será quantificado mediante acordo entre as partes, nos termos do n.º 2 do artigo 22.º do Dec-Lei n.º 194/2009, de 20 de agosto. -----
4. Para efeitos do disposto no número anterior, a EMAC deve contratar um seguro multirrisco com uma cobertura adequada, cujas condições devem ser aprovadas pelo Município. -----

----- CLAUSULA VIGÉSIMA TERCEIRA -----

-----**(Dever de Informação)**-----

----- Para além das obrigações de informação estatutárias e legais a que a EMAC se encontra adstrita, a EMAC obriga-se ainda a enviar ao Município os seguintes instrumentos:-

- a) Os planos de investimento, de financiamento e de pessoal aprovados em Assembleia Geral, e respetivas alterações; -----
- b) O balanço, demonstração de resultados e relatório de atividades, do qual conste o controlo da execução dos objetivos definidos no presente Contrato, numa periodicidade mensal;-----
- c) As propostas de tarifas e preços para cada período tarifário;-----
- d) Os orçamentos anuais e plurianuais de exploração, de investimento e financeiros, devidamente auditados por entidade independente;-----
- e) Os relatórios e contas, devidamente auditados por entidade independente. -----

-----**CLAUSULA VIGÉSIMA QUARTA**-----

-----**(Responsabilidade Civil Extracontratual)**-----

----- A responsabilidade civil extracontratual da EMAC deve estar coberta por seguro de acordo com habituais práticas vigentes no mercado segurador, no montante a sugerir pela EMAC e a aprovar pelo Município. -----

-----**CLAUSULA VIGÉSIMA QUINTA**-----

-----**(Sanções pelo Incumprimento de Metas e Objetivos)**-----

1. O incumprimento por parte da EMAC das obrigações emergentes do presente contrato de gestão delegada implica a aplicação de sanções pecuniárias. -----
2. Pelo incumprimento das obrigações anuais emergentes do contrato o Município pode exigir da EMAC o pagamento de uma sanção de acordo com o previsto no nº 3 da presente cláusula e nos seguintes termos: -----

Tipo de Indicador	Nº de indicadores previstos	Valor da Multa	
		Mínimo	Máximo
Defesa dos interesses dos utilizadores	3	5 000,00 €	50 000,00 €
Sustentabilidade da gestão do serviço	3	5 000,00 €	25 000,00 €
Sustentabilidade ambiental	3	5 000,00 €	35 000,00 €

3. A determinação da medida da sanção far-se-á, nomeadamente, em função da gravidade da violação das cláusulas contratuais a que se referem as alíneas a) a c) do n.º 3 do artigo 20.º do Decreto-Lei n.º194/2009, de 20 de agosto, da culpa e da situação económico financeira da EMAC. -----

----- CAPÍTULO V -----

----- VICISSITUDES DO CONTRATO -----

----- CLAUSULA VIGÉSIMA SEXTA -----

----- (Revisão do Contrato) -----

1. As Partes obrigam-se a proceder a uma revisão dos dados previsionais em que se baseou a celebração do presente Contrato, de 5 em 5 anos. -----
2. Findo cada período vinculativo de 5 anos do presente Contrato, compete à EMAC preparar uma proposta de revisão do Contrato, nos termos previstos no artigo 29.º do Decreto-Lei n.º 194/2009, de 20 de agosto, instruída, pelo menos, com os seguintes elementos: -----
 - a) Dados históricos reportados aos últimos 5 anos; -----
 - b) Dados previsionais para um horizonte temporal de 15 anos; -----
 - c) Objetivos para a EMAC; -----
 - d) Identificação das principais iniciativas de carácter estratégico; -----

- e) Plano de investimentos a cargo da EMAC, com uma análise custo-benefício dos principais novos investimentos propostos; -----
 - f) Tarifário e sua trajetória de evolução temporal; -----
 - g) Obrigações do Município quanto ao financiamento da prestação dos serviços; -----
 - h) Evolução das principais variáveis operacionais da EMAC; -----
 - i) Demonstrações financeiras da EMAC e plano de financiamento; -----
 - j) Relatório comparativo do histórico do cumprimento dos aspetos referidos nas alíneas c) a g) da presente Cláusula. -----
3. Os elementos referidos nas alíneas c) a g) do número anterior são definidos vinculativamente para o período subsequente de 5 anos. -----
4. Para os efeitos previstos na presente Cláusula, a EMAC deverá submeter atempadamente proposta de revisão do Contrato antes do término do período vinculativo em curso, podendo as partes celebrar, durante esse período, os aditamentos ao Contrato que se afigurarem necessários.-----
5. O Contrato produz todos os seus efeitos, mantendo-se em vigor, até à aprovação da sua revisão nos termos dos números anteriores.-----
6. A Entidade Delegante pode ainda modificar unilateralmente o Contrato, no âmbito dos poderes que lhe são atribuídos nesta matéria pelo Decreto-Lei n.º 194/2009, de 20 de agosto. -----

----- **CLAUSULA VIGÉSIMA SÉTIMA** -----

----- **(Resolução do Contrato por Mútuo Consentimento)**-----

----- A resolução do presente Contrato por mútuo acordo produz os efeitos definidos no acordo de resolução. -----

----- **CLAUSULA VIGÉSIMA OITAVA** -----

----- **(Resolução Unilateral do Contrato)** -----

1. Sem prejuízo do eventual direito de indemnização, as Partes podem, cada uma de per si, resolver unilateralmente o Contrato quando se verifique, ou quando seja iminente, uma cessação total ou parcial da prestação dos serviços ou se verifiquem graves deficiências na respetiva organização ou funcionamento, ou no estado geral das infraestruturas ou equipamentos, suscetíveis de comprometer a regularidade da exploração. -----
2. Não constituem causas de resolução unilateral os factos ocorridos por motivos de força maior e, bem assim, os que o Município aceite como justificados. -----

----- **CAPÍTULO VI** -----

----- **DISPOSIÇÕES FINAIS** -----

----- **CLAUSULA VIGÉSIMA NONA** -----

----- **(Vigência)** -----

1. Sem prejuízo do disposto nos números seguintes, o presente contrato vigorará por um prazo de 12 anos a contar da sua assinatura. -----
2. A vigência do Contrato pode ser prorrogada por acordo das partes. -----

----- **CLAUSULA TRIGÉSIMA** -----

----- **(Anexos)** -----

----- Fazem parte integrante do presente Contrato, os seguintes anexos: -----

----- Anexo I: Planta da área de intervenção da EMAC; -----

----- Anexo II: Objetivos estratégicos para a EMAC; -----

----- Anexo III: Principais iniciativas estratégicas a implementar pela EMAC; -----

----- Anexo IV: Plano de investimentos a cargo da EMAC; -----

----- Anexo V: Financiamento direto pelo Município da prestação de serviços delegados; ---

----- Anexo VI: Afetação de bens municipais à prestação dos serviços ora delegados a partir da data de entrada em vigor do Contrato. -----

----- Anexo VII: Demonstrações financeiras da EMAC e plano de financiamento; -----

----- Anexo VIII: Tarifários dos serviços e sua trajetória de evolução temporal; -----

----- Anexo IX: Memória descritiva pressupostos EVEF – EMAC;-----

----- Anexo X: Estudo de viabilidade económica e financeiro; -----

----- Anexo XI: Análise Independente de Negócio (IBR);-----

----- Anexo XII: Proposta de Regulamento de Serviço de Gestão de Resíduos Urbanos e Limpeza Urbana. -----

----- Nos termos do artigo 47, n.º 1, al. h) da LOPTC, o contrato não se encontra sujeito a fiscalização prévia, subsistindo, porém, a obrigação constante do n.º 7 do artigo 47º da Lei 50/2012, de 31 de agosto, na sua redação atual, razão pela qual deve remete-se ao TdC para conhecimento.-----

----- O encargo resultante deste Contrato no valor global de € 266.077.482,89, com IVA incluído está distribuído da seguinte forma: -----

----- O valor de € 1,00, com IVA incluído à taxa legal em vigor, tem o cabimento número 116530 e o compromisso número 170649, na dotação prevista no Capítulo Orgânico 02 - Capítulo Económico 02 – Grupo 02 – Artigo 20, do Orçamento Municipal, para o corrente ano económico, o valor de € 11.281.000,00, com IVA incluído à taxa legal, para o ano económico 2023, o valor de € 11.459.000,00 com IVA incluído à taxa legal, para o ano económico 2024, o valor de € 11.588.000,00 com IVA incluído à taxa legal, para o ano económico 2025 e o valor de € 114.863.315,29 com IVA incluído à taxa legal, para o ano económico 2026, previstos no Orçamento e Grandes Opções do Plano para 2022-2026. -----

----- O valor de € 1,00, com IVA incluído à taxa legal em vigor, tem o cabimento número 116531 e o compromisso número 170651, na dotação prevista no Capítulo Orgânico 02 - Capítulo Económico 05 – Grupo 01 – Artigo 01 – Alinea 01, do Orçamento Municipal, para o corrente ano económico, o valor de € 8.906.187,24, com IVA incluído à taxa legal, para o

ano económico 2023, o valor de € 9.568.469,05 com IVA incluído à taxa legal, para o ano económico 2024, o valor de € 9.804.353,10 com IVA incluído à taxa legal, para o ano económico 2025 e o valor de € 88.607.156,21 com IVA incluído à taxa legal, para o ano económico 2026, previstos no Orçamento e Grandes Opções do Plano para 2022-2026. -----

----- Arquivam-se na pasta do Oficial Público declaração de situação contributiva regularizada perante o Instituto da Segurança Social, I.P. emitida em 27 de dezembro de 2022, (válida por seis meses) com o NISS 20017379218, certidão de situação tributaria regularizada perante a Autoridade Tributária e Aduaneira emitida pelo Serviço de Finanças de Cascais -1 em 23 de dezembro de 2022 (válida por seis meses). -----

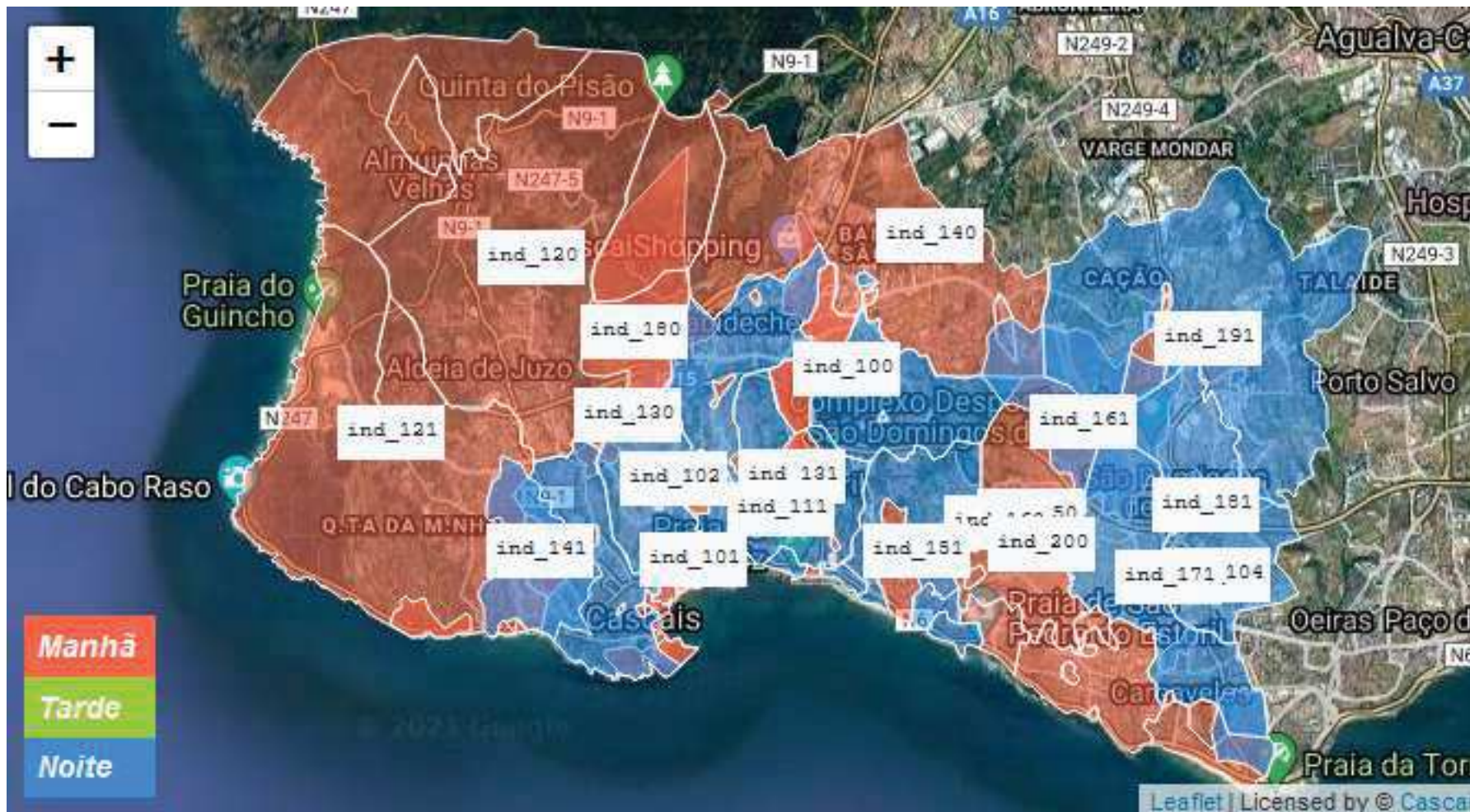
----- E, para constar se lavrou este Contrato que vai ser assinado por todos os intervenientes, e por mim, Maria Ivone Francisco Texugo Ferreira Marques, na qualidade de Oficial Público, nomeada pelo despacho do Presidente da Câmara Municipal, n.º 3/2013, de 3 de janeiro.

ANEXO I

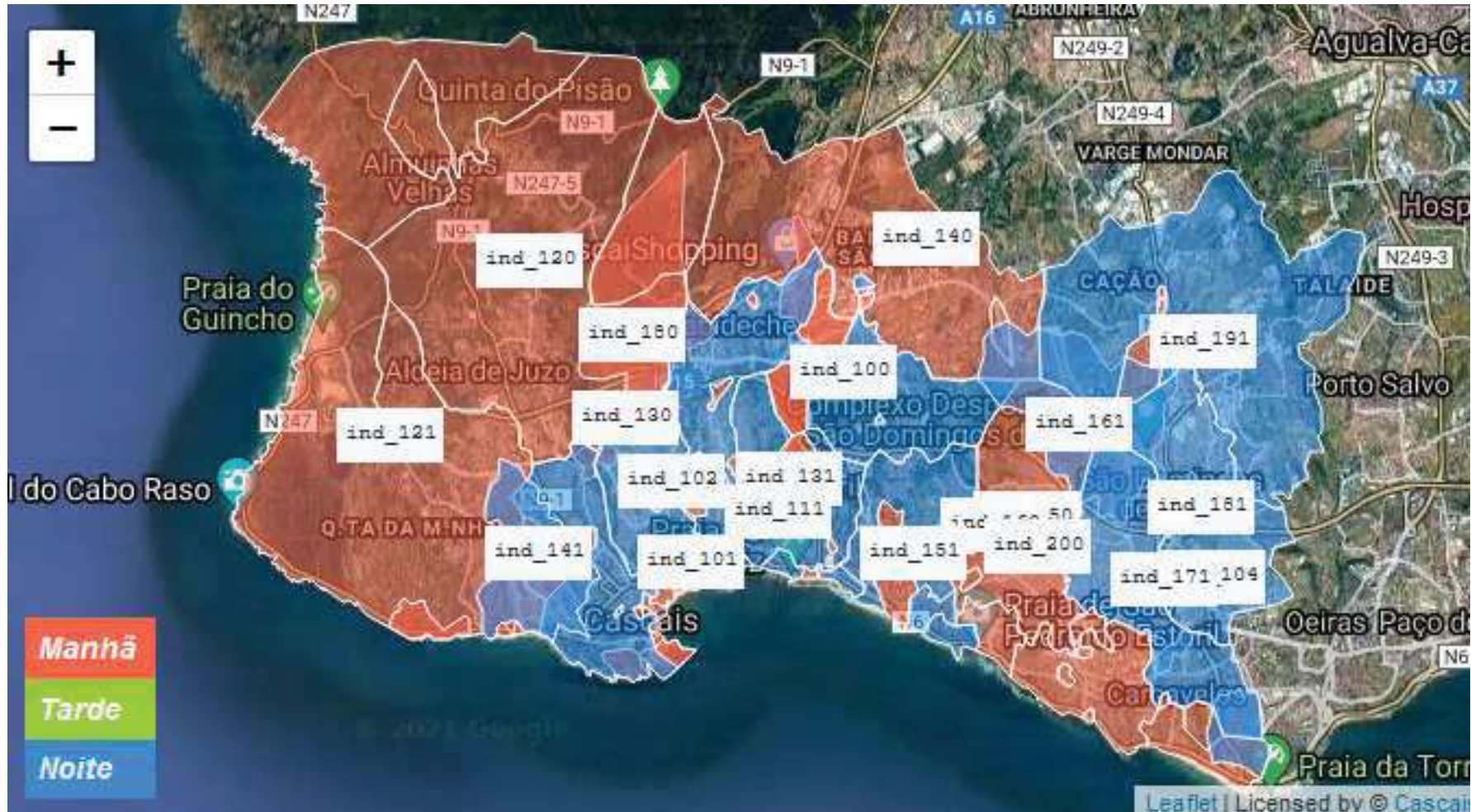
Planta da Área de Intervenção

Serviços de Recolha de Resíduos

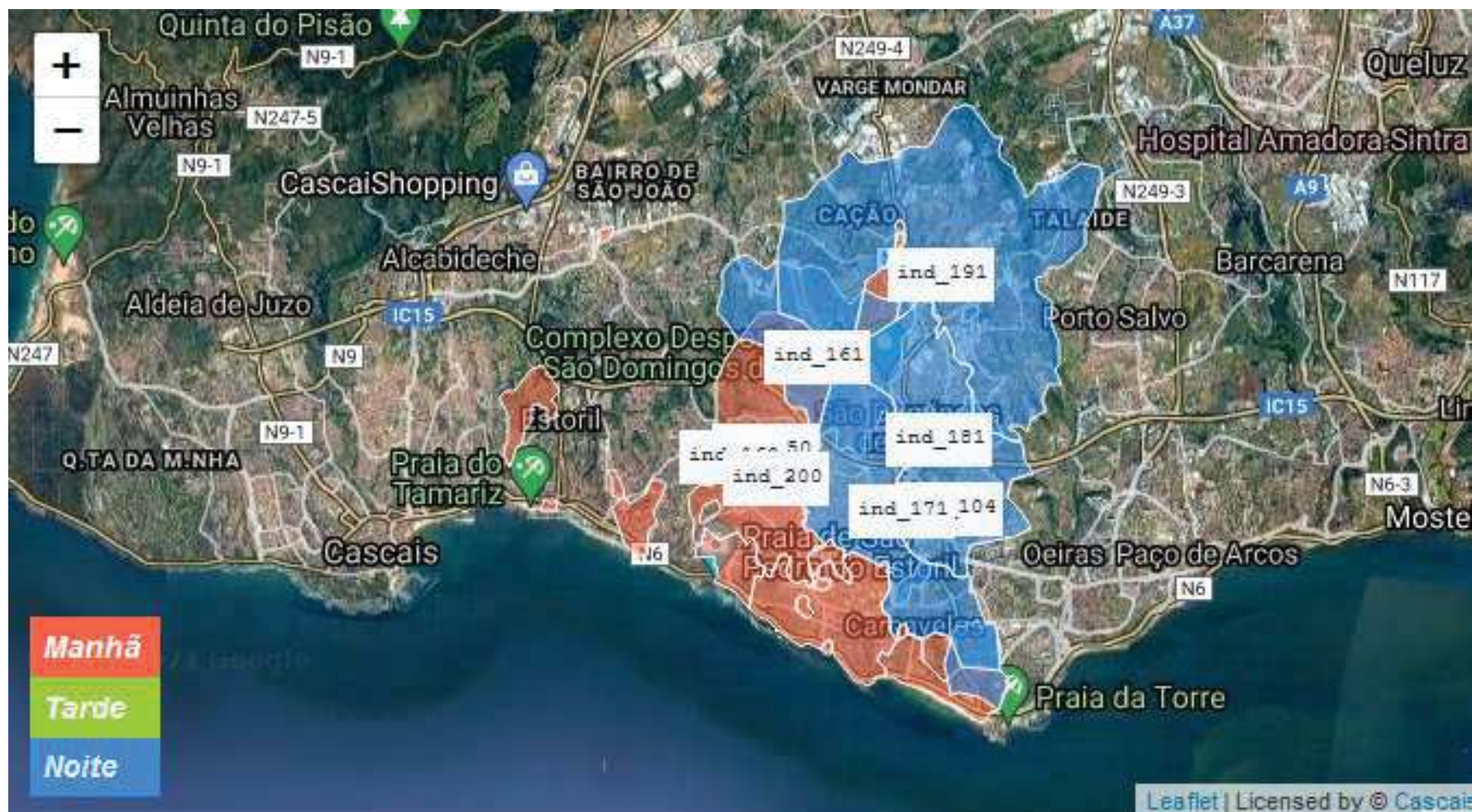
Recolha de Resíduos Indiferenciados – Município



Recolha de Resíduos Indiferenciados – Zona 1



Recolha de Resíduos Indiferenciados – Zona 2



Recolha Seletiva – Papel e Cartão



Anexo I - Planta da Área de Intervenção

Recolha Seletiva – Plástico e Embalagens



Recolha Seletiva – Vidro



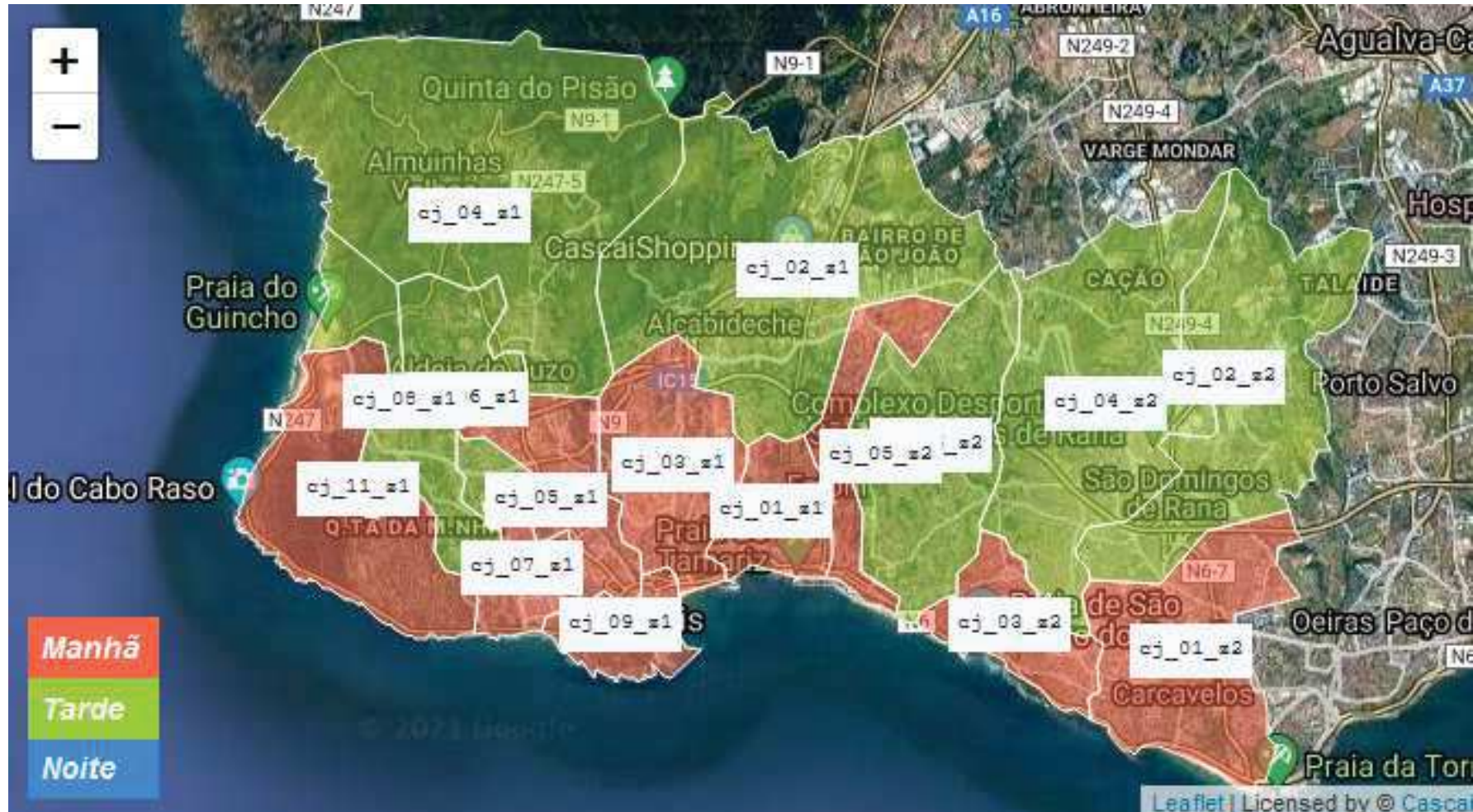
Anexo I - Planta da Área de Intervenção

Recolha Seletiva – Biorresíduos



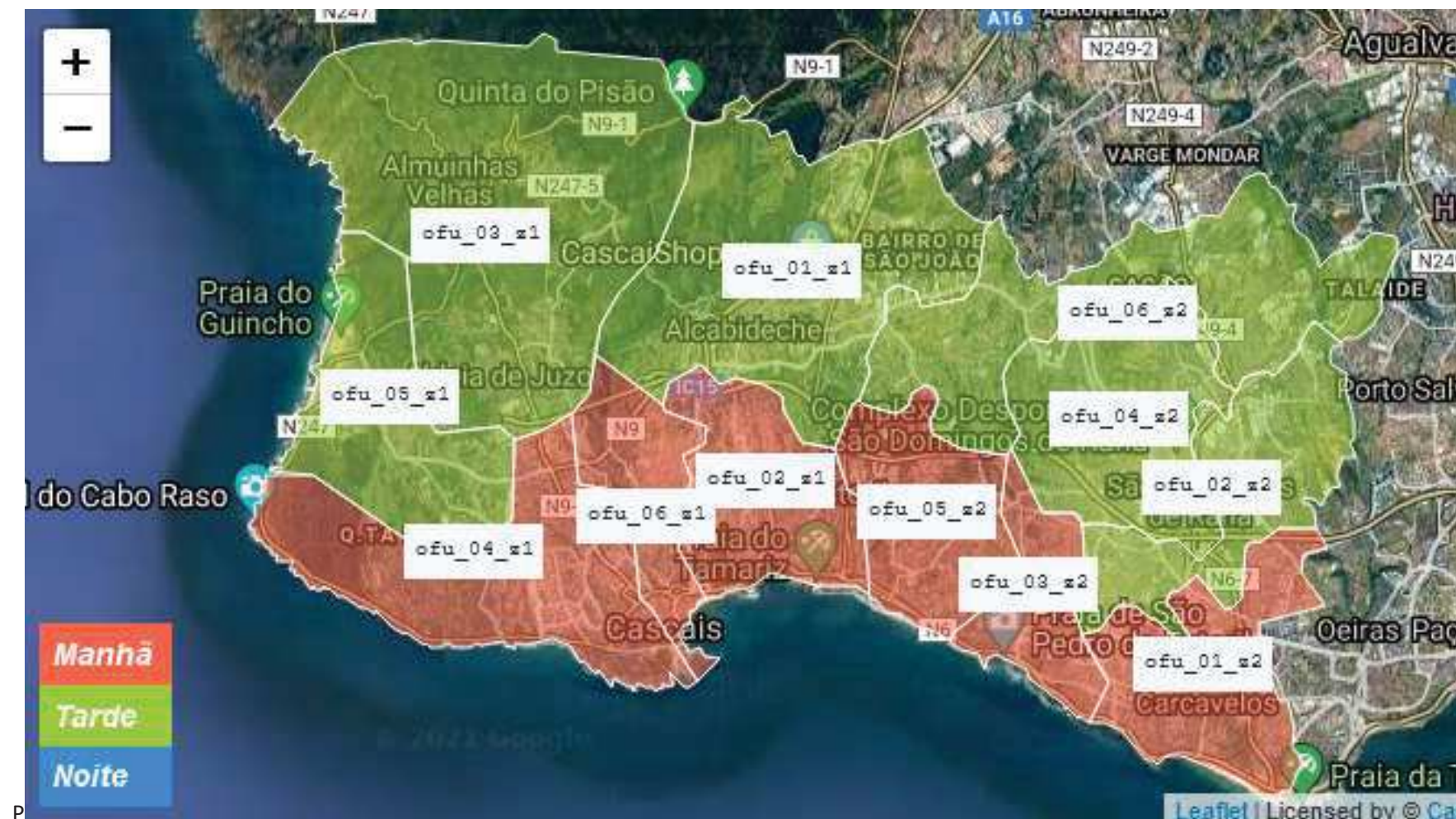
Anexo I - Planta da Área de Intervenção

Recolha de Resíduos de Cortes de Jardins



Anexo I - Planta da Área de Intervenção

Recolha de Objetos Fora de Uso



Anexo II – Objetivos Estratégicos e Indicadores de Desempenho – Gestão de RU

O presente Anexo ao Contrato de Gestão Delegada celebrado entre o Município de Cascais e a EMAC define objetivos estratégicos integrados nos objetivos definidos para o sector, materializados em indicadores de cobertura e de qualidade de serviço, de desempenho ambiental, de produtividade e de eficiência de gestão.

A EMAC compromete-se a atingir no período compreendido entre 2022 a 2026 os objetivos vertidos no presente Anexo, de acordo com as metas mínimas elencadas para os indicadores utilizados, aplicando-se ao seu incumprimento o previsto na Clausula 27ª do Contrato.

A seleção dos indicadores a acompanhar tem em consideração o sistema de indicadores de qualidade do serviço (AQS) utilizado pela ERSAR, bem como os níveis de referência por esta definidos. De forma a poder analisar a evolução destes, a EMAC manteve o histórico dos indicadores, apesar das sucessivas alterações da sua forma de cálculo e nomenclatura já verificadas com a evolução da 2ª para a 3ª geração e com a atual consulta ao setor para a transição do sistema de avaliação para a 4ª geração.

Na primeira revisão quinquenal do presente contrato de gestão delegada, relativo ao período de 2027-2031, será avaliada a manutenção ou a necessidade de alteração do conjunto de indicadores de desempenho constantes deste Anexo.

Os objetivos e metas definidos baseiam-se no pressuposto de que o Plano de Investimentos decorre de acordo com o definido no Anexo IV sob prejuízo de que a sua não concretização, em parte ou no todo, possa constituir causa bastante ou suficiente como justificação do não cumprimento dos objetivos e metas nos termos previstos no n.º 4 da Cláusula 23.ª do Contrato de Gestão Delegada.

Defesa dos interesses dos utilizadores

RU02b – Acessibilidade do serviço de recolha seletiva multimaterial (%) Código ERSAR

anterior: RU02b adaptado

Percentagem do número de alojamentos familiares e coletivos na área de intervenção da entidade gestora com serviço de recolha seletiva multimaterial a uma distância inferior a 100 m (para as freguesias predominantemente urbanas) ou 200 m (para os restantes casos) do limite do prédio (inclui a totalidade dos alojamentos em áreas cobertas por recolha porta-a-porta).

$$RU02ab = dRU18ab / dRU20ab \times 100$$

dRU18ab – Alojamentos com serviço de recolha seletiva multimaterial (n.º)

dRU20ab – Alojamentos existentes (n.º)

RU02b (3G/4G) - Acessibilidade do serviço de recolha seletiva multimaterial (%)	2017	2018	2019	2020	2021	2022	2023	2024	2025	2026
	70,0%	68,8%	69,0%	69,5%	70,0%	71,0%	72,0%	73,0%	74,0%	75,0%
	2027	2028	2029	2030	2031	2032	2033	2034	2035	2036
	76,0%	77,0%	78,0%	79,0%	80,0%	81,0%	82,0%	83,0%	84,0%	84,0%

Valores de referência para sistemas em alta e baixa

Valores de referência para áreas de intervenção predominantemente urbanas

Qualidade do serviço boa [80; 100]

Qualidade do serviço mediana [60; 80[

Qualidade do serviço insatisfatória [0; 60[

O cálculo deste indicador obedece a critérios de distância definidos no dado dRU23ab – Alojamentos com serviço de recolha, sendo igualmente aplicável nos casos em que o serviço de recolha é contratualizado a outras entidades.

Considerando que é boa prática a centralização dos contentores dos diferentes fluxos de deposição no mesmo ponto, o serviço considera-se disponível quando o utilizador final tem acesso aos fluxos de recolha seletiva de embalagens (plástico, metal, ECAL, vidro, papel/cartão), papel/cartão não embalagem e indiferenciado. Por questões urbanísticas pode acontecer os contentores não estarem junto uns dos outros, pelo que nestas situações, considera-se que até 10 m entre contentores estes estão no mesmo ponto de deposição.

O número de alojamentos com serviço de recolha seletiva multimaterial é calculado com base na informação fornecida pela entidade gestora responsável por esse serviço (quando a entidade não é a mesma

De acordo com o referencial ERSAR, os valores apresentados pela EMAC traduzem uma qualidade de serviço mediana, sendo o objetivo procurar alcançar a trajetória indicada no quadro acima.

Anexo II – Objetivos Estratégicos e Indicadores de Desempenho – Gestão de RU

RU03b – Acessibilidade económica do serviço (%) Código ERSAR anterior: RU03b (adaptado)

Peso do encargo anual com o serviço de gestão de resíduos urbanos no rendimento médio disponível dos agregados familiares residentes na área de intervenção do sistema.

$$RU03b = dRU112b / dRU114b \times 100$$

dRU112b – Encargo anual com tarifário geral (€/ano)

dRU114b – Rendimento médio disponível familiar (€/ano)

RU03b (3G/4G) - Acessibilidade económica do serviço (%)	2017	2018	2019	2020	2021	2022	2023	2024	2025	2026
	0,19%	0,18%	0,17%	0,14%	0,19%	0,20%	0,20%	0,20%	0,20%	0,20%
	2027	2028	2029	2030	2031	2032	2033	2034	2035	2036
0,20%	0,20%	0,20%	0,20%	0,20%	0,20%	0,20%	0,20%	0,20%	0,20%	0,20%

Valores de referência para sistemas em baixa

Qualidade do serviço boa [0; 0,50]

Qualidade do serviço mediana]0,50; 1,00]

Qualidade do serviço insatisfatória]1,00; +∞ [

De acordo com o referencial ERSAR, os valores apresentados pela EMAC traduzem uma qualidade de serviço boa, sendo o objetivo a manutenção da classificação dentro deste referencial.

Anexo II – Objetivos Estratégicos e Indicadores de Desempenho – Gestão de RU

RU04b – Lavagem de contentores de recolha indiferenciada e recolha seletiva de biorresíduos (-) Código ERSAR anterior: RU04a (adaptado)

Frequência de lavagem de contentores do serviço de deposição indiferenciada de resíduos urbanos e de deposição seletiva de biorresíduos.

$$RU04b = (dRU76b+dRU77b+dRU79b+dRU80b) / (dRU70b+dRU71b+dRU73b+dRU74b)$$

dRU70b – Contentores de superfície para deposição indiferenciada (n.º/ano)

dRU71b – Contentores de superfície para deposição seletiva de biorresíduos (n.º/ano)

dRU73b – Contentores subterrâneos e semi-subterrâneos para deposição indiferenciada (n.º/ano)

dRU74b – Contentores subterrâneos e semi-subterrâneos para deposição seletiva de biorresíduos (n.º/ano)

dRU76b – Lavagem de contentores de superfície para deposição indiferenciada (n.º/ano)

dRU77b – Lavagem de contentores de superfície para deposição seletiva de biorresíduos(n.º/ano)

dRU79b – Lavagem de contentores subterrâneos e semi-subterrâneo para deposição indiferenciada (n.º/ano)

dRU80b – Lavagem de contentores subterrâneos e semi-subterrâneos para deposição seletiva de biorresíduos (n.º/ano)

RU04b (3G/4G) - Lavagem de contentores de recolha indiferenciada e recolha seletiva de biorresíduos	2017	2018	2019	2020	2021	2022	2023	2024	2025	2026
	13,9	13,1	8,0	6,9	7,0	7,0	7,0	7,0	7,0	7,0
(lavagens ano/contentor)	7,0	7,0	7,0	7,0	7,0	7,0	7,0	7,0	7,0	7,0

Valores de referência para sistemas em baixa

Qualidade do serviço boa [6; 24[

Qualidade do serviço mediana [4; 6 [ou [24; 28[

Qualidade do serviço insatisfatória [0; 4 [ou [28; +∞[

Devem ser consideradas apenas as lavagens dos contentores quando realizadas por dentro e por fora, com limpeza e desinfeção adequadas, de modo a garantir condições de higiene e salubridade na utilização do equipamento por parte do utilizador.

De acordo com o referencial ERSAR, os valores apresentados pela EMAC traduzem uma qualidade de serviço boa, sendo o objetivo a manutenção da classificação dentro deste referencial.

Anexo II – Objetivos Estratégicos e Indicadores de Desempenho – Gestão de RU

Sustentabilidade da gestão do serviço

RU9ab – Renovação do parque de viaturas (km/viatura) Código ERSAR anterior: RU11ab (adaptado)

Distância média acumulada percorrida por viatura afeta ao serviço de recolha de resíduos urbanos.

$$RU09ab = dRU81ab / dRU84ab$$

dRU81ab – Quilómetros acumulados pelas viaturas de recolha (km)

dRU84ab – Total de viaturas afetadas à recolha (n.º)

RU11b (3G)/RU9b (4G) - Renovação do parque de viaturas (1.000 Km/viatura)	2017	2018	2019	2020	2021	2022	2023	2024	2025	2026
	181,6	151,4	154,2	156,1	155,0	155,0	155,0	155,0	155,0	155,0
	2027	2028	2029	2030	2031	2032	2033	2034	2035	2036
155,0	155,0	155,0	155,0	155,0	155,0	155,0	155,0	155,0	155,0	155,0

Valores de referência para sistemas em alta e baixa

Qualidade do serviço boa [0; 250 000]

Qualidade do serviço mediana]250 000; 350 000]

Qualidade do serviço insatisfatória]350 000; +∞ [

De acordo com o referencial atual da ERSAR, os valores apresentados pela EMAC traduzem uma qualidade de serviço boa, sendo o objetivo a manutenção da classificação dentro deste referencial.

Anexo II – Objetivos Estratégicos e Indicadores de Desempenho – Gestão de RU

RU13b – Rentabilização do parque de viaturas de recolha indiferenciada e recolha seletiva de biorresíduos (kg/(m³. ano)) Código ERSAR anterior: RU12b (adaptado)

Quantidade de resíduos recolhidos de forma indiferenciada e seletiva de biorresíduos por capacidade anual instalada de viaturas de recolha.

$$RU13b = (dRU38b + dRU42b) / (dRU85b + dRU86b) \times 1000$$

dRU38b – Resíduos urbanos recolhidos indiferenciadamente (t/ano)

dRU42b – Biorresíduos alimentares recolhidos seletivamente pela entidade gestora (t/ano)

dRU85b – Capacidade instalada de viaturas de recolha de resíduos indiferenciados (m³/ano)

dRU86b – Capacidade instalada de viaturas de recolha seletiva de biorresíduos alimentares (m³/ano)

RU12b (3G)/RU13b (4G) - Rentabilização do	2017	2018	2019	2020	2021	2022	2023	2024	2025	2026
parque de viaturas de recolha indiferenciada	425	416	414	403	410	410	410	410	410	410
e recolha seletiva de biorresíduos	2027	2028	2029	2030	2031	2032	2033	2034	2035	2036
(kg / m ³ .ano)	410	410	410	410	410	410	410	410	410	410

Valores de referência para sistemas em baixa

Qualidade do serviço boa [400; 500[

Qualidade do serviço mediana [350; 400 [e [500; 550[

Qualidade do serviço insatisfatória [0; 350 [e [550; +∞[

De acordo com o referencial ERSAR, os valores apresentados pela EMAC traduzem uma qualidade de serviço boa, sendo o objetivo a manutenção da classificação dentro deste referencial.

Anexo II – Objetivos Estratégicos e Indicadores de Desempenho – Gestão de RU

RU17ab – Adequação dos recursos humanos afetos à recolha (n.º/1000 t) Código ERSAR

anterior: RU13 (adaptado)

Número total equivalente de trabalhadores a tempo inteiro afetos ao serviço de recolha de resíduos urbanos por 1000 t de resíduos urbanos recolhidos pela entidade gestora.

$$RU17ab = (dRU14ab + dRU15ab) / (dRU37ab) \times 1000$$

dRU14ab – Pessoal afeto ao serviço de recolha de resíduos urbanos (n.º)

dRU15ab – Pessoal em outsourcing afeto ao serviço de recolha de resíduos urbanos (n.º)

dRU37ab – Resíduos urbanos recolhidos pela entidade gestora (t/ano)

RU13b (3G) - RU17b (4G) - Adequação de recursos humanos afetos à recolha (nº/1.000 t)	2017	2018	2019	2020	2021	2022	2023	2024	2025	2026
	2,2	2,1	2,2	2,3	2,3	2,3	2,2	2,2	2,2	2,2
	2027	2028	2029	2030	2031	2032	2033	2034	2035	2036
	2,1	2,1	2,1	2,1	2,1	2,1	2,1	2,1	2,1	2,1

Valores de referência para sistemas com recolha seletiva multimaterial em baixa

Valores de referência para áreas de intervenção predominantemente urbanas

Qualidade do serviço boa [1,5; 2,5]

Qualidade do serviço mediana [1,0; 1,5 [e]2,5; 3,0]

Qualidade do serviço insatisfatória [0; 1,0 [e]3,0; +∞[

De acordo com o referencial ERSAR, os valores apresentados pela EMAC traduzem uma qualidade de serviço boa, sendo o objetivo a manutenção da classificação dentro deste referencial.

Sustentabilidade ambiental

RU19b – Taxa de recolha seletiva (%) Código ERSAR anterior: RU07b

Percentagem de resíduos urbanos recolhidos seletivamente na área de intervenção da entidade gestora em baixa.

$$RU19b = (dRU39ab + dRU43b + dRU51ab + dRU52ab + dRU53ab) / dRU36ab \times 100$$

dRU36ab – Resíduos urbanos recolhidos (t/ano)

dRU39ab – Resíduos da recolha seletiva multimaterial (t/ano)

dRU43b – Biorresíduos recolhidos seletivamente (t/ano)

dRU51ab – OAU para reciclagem (t/ano)

dRU52ab – Têxteis para reciclagem (t/ano) dRU53ab – Resíduos volumosos encaminhados para reciclagem (t/ano)

RU07b (3G)/RU19b (4G) - Reciclagem de resíduos de recolha seletiva (%)	2017	2018	2019	2020	2021	2022	2023	2024	2025	2026
	108%	97%	95%	88%	95%	95%	95%	95%	95%	95%
	2027	2028	2029	2030	2031	2032	2033	2034	2035	2036
	95%	95%	95%	95%	95%	95%	95%	95%	95%	95%

Valores de referência para sistemas em baixa

Qualidade do serviço boa [40; 100]

Qualidade do serviço mediana [20; 40]

Qualidade do serviço insatisfatória [0; 20]

Considerar as quantidades recolhidas seletivamente, recolha multimaterial e de biorresíduos, na entidade gestora em baixa, mesmo que não seja da sua responsabilidade.

De acordo com o referencial ERSAR, os valores apresentados pela EMAC traduziam uma qualidade de serviço mediana, sendo o objetivo a manutenção ou a melhoria da classificação dentro do novo referencial que vier a ser definido no âmbito da 4ªG.

Anexo II – Objetivos Estratégicos e Indicadores de Desempenho – Gestão de RU

RU22b – Emissão de gases com efeito de estufa da recolha seletiva de biorresíduos e indiferenciada (kg CO₂/t) Código ERSAR anterior: RU17b (adaptado)

Quantidade total de emissões de CO₂ com origem nas viaturas de recolha indiferenciada e recolha seletiva de biorresíduos por tonelada de resíduos urbanos indiferenciados e biorresíduos recolhidos na área de intervenção da entidade gestora.

$$RU22b = dRU90ab / (dRU38ab + dRU42ab)$$

dRU38ab – Resíduos urbanos recolhidos indiferenciadamente (t/ano)

dRU42ab – Biorresíduos alimentares recolhidos seletivamente pela entidade gestora (t/ano)

dRU90ab – Emissões de CO₂ das viaturas de recolha indiferenciada e biorresíduos (kg CO₂)

	2017	2018	2019	2020	2021	2022	2023	2024	2025	2026
RU17b (3G)/RU22b (4G) - Emissões de gases de efeito de estufa da indiferenciada	15,0	14,0	15,0	16,0	15,0	15,0	15,0	15,0	15,0	15,0
(Kg CO ₂ /Ton)	2027	2028	2029	2030	2031	2032	2033	2034	2035	2036
	15,0	15,0	15,0	15,0	15,0	15,0	15,0	15,0	15,0	15,0

Valores de referência para sistemas em baixa

Valores de referência para áreas de intervenção predominantemente urbanas

Qualidade do serviço boa [0; 13]

Qualidade do serviço mediana]13; 16]

Qualidade do serviço insatisfatória]16; +∞ [

De acordo com o referencial ERSAR, os valores apresentados pela EMAC traduzem uma qualidade de serviço mediana, sendo o objetivo a manutenção da classificação dentro deste referencial.

Anexo II – Objetivos Estratégicos e Indicadores de Desempenho – Gestão de RU

RU23ab – Emissão de gases com efeito de estufa da recolha seletiva multimaterial (kg CO2/t) Código ERSAR anterior: RU16ab

Quantidade total de emissões de CO2 com origem nas viaturas de recolha seletiva de embalagens por tonelada de resíduos urbanos recolhidos para reciclagem na área de intervenção da entidade gestora.

$$RU23ab = dRU89ab / dRU39ab$$

dRU39ab – Resíduos recolhidos da recolha seletiva multimaterial (t/ano)

dRU89ab – Emissões de CO2 das viaturas de recolha seletiva multimaterial (kg CO2)

RU16b (3G)/RU23b (4G) - Emissões de gases de efeito de estufa da recolha seletiva multimaterial (Kg CO ₂ /Ton)	2017	2018	2019	2020	2021	2022	2023	2024	2025	2026
	---	---	29,0	27,0	28,0	28,0	28,0	28,0	28,0	28,0
	2027	2028	2029	2030	2031	2032	2033	2034	2035	2036
	28,0	28,0	28,0	28,0	28,0	28,0	28,0	28,0	28,0	28,0

Valores de referência para sistemas em alta e baixa

Valores de referência para áreas de intervenção predominantemente urbanas

Qualidade do serviço boa [0; 40]

Qualidade do serviço mediana]40; 50]

Qualidade do serviço insatisfatória]50; +∞[

De acordo com o referencial ERSAR, os valores apresentados pela EMAC traduzem uma qualidade de serviço boa, sendo o objetivo a manutenção da classificação dentro deste referencial.

Anexo III - Principais Iniciativas Estratégicas a Implementar pela EMAC

No que respeita às principais iniciativas estratégicas a serem levadas a cabo pela EMAC salienta-se que, dado o histórico da empresa, muitas já foram realizadas e concluídas, outras encontram-se em curso e muitas ainda estão em fase de construção, formalização, conceção e desenvolvimento.

Como numa qualquer formalização estratégica empresarial comum, estas iniciativas têm como ponto de partida a base a Missão, Visão e Valores definidos pela e para a organização e os quais se apresentam de seguida:

Missão: Contribuir para o desenvolvimento sustentável do concelho de Cascais e melhoria da qualidade de vida dos seus residentes, trabalhadores e visitantes, assumindo-se como uma referência na comunidade, através de uma atividade orientada para as pessoas e para a preservação, qualificação e valorização do meio ambiente no respetivo espaço territorial.

Visão: A Empresa Municipal de Ambiente de Cascais pretende ser uma empresa de referência no setor, a nível nacional, atuando com eficácia e elevado sentido de serviço à comunidade, próxima da população, eficaz, reduzindo custos, gerando novas fontes de receita.

Assim, considera como **Valores** fundamentais:

- Excelência Operacional;
- Respeito pelo Ambiente e pela Comunidade;
- Orientação para as Pessoas e para as suas necessidades;
- Criação de Valor;
- Proteção dos Recursos Naturais.

A Missão, Visão e Valores da empresa encontram-se espelhados na Política de Gestão Integrada da EMAC estando esta assente nos quatro referenciais normativos (qualidade, ambiente, gestão de ativos e conciliação da vida profissional, familiar e pessoal) sobre os quais a empresa se encontra formalmente certificada por entidades externas credíveis, e que se apresenta de seguida:

POLÍTICA DE GESTÃO INTEGRADA

(QUALIDADE, AMBIENTE, GESTÃO DE ACTIVOS E CONCILIAÇÃO DA VIDA PESSOAL, FAMILIAR E PROFISSIONAL)

A Administração da EMAC – Empresa Municipal de Ambiente de Cascais, E.M., S.A., consciente da importância da Qualidade bem como de uma sustentada Gestão dos seus Ativos para a gestão das suas atividades, e do impacto que estas têm sobre o Ambiente, ciente igualmente da importância que os seus colaboradores e colaboradoras têm para o sucesso das suas atividades em prol do Concelho, compromete-se a implementar e manter um Sistema de Gestão Integrado com base nas Normas NP EN ISO 9001, NP EN ISO 14001, NP ISO 55001 e NP 4552. Este sistema contribuirá para a qualidade de vida no Município de Cascais, contribuindo para o aumento dos níveis de bem-estar, qualidade de vida e satisfação geral das partes interessadas, para a prevenção da poluição, uso mais sustentável dos seus recursos e adaptação às alterações climáticas, bem como a proteção da biodiversidade e dos ecossistemas do concelho, através de uma eficiente gestão dos serviços de Recolha de Resíduos Urbanos, Limpeza Urbana, Gestão dos Espaços Verdes de Jogo e Recreio e dos Meios Marinho e Terrestre, pautada por um elevado sentido de serviço à Comunidade e complementada pela Sensibilização e Informação Ambiental da população, como forma de incentivar a participação da Sociedade para um ambiente melhor e mais sustentável.

De acordo com a Missão e Visão desta empresa é seu objetivo primordial assegurar o cumprimento dos seguintes **Princípios**:

- **Qualidade dos Serviços/ Produtos e Valor dos Ativos:** promover a Qualidade e a Melhoria Contínua dos processos e prestação de serviços, privilegiando o crescimento sustentado baseado numa abordagem de gestão do ciclo de vida para a perceção e produção do valor dos ativos, introduzindo e validando Objetivos e Metas, que assegurem a eficácia do seu Sistema;
- **Assegurar a racionalidade económica:** maximizar a rentabilidade dos investimentos, através de uma adequada metodologia de avaliação de risco das decisões e um planeamento a longo prazo;
- **Satisfação dos utilizadores, colaboradores e colaboradoras, fornecedores, acionista e demais partes interessadas:** ajustar as suas atividades às expectativas e satisfação dos munícipes, acionista e demais partes interessadas, proporcionando as adequadas soluções suportadas, entre outras, por uma gestão eficaz dos ativos, garantindo que estes assegurarão a sua função de forma eficaz e plena, contribuindo para a prevenção da poluição e a racionalização dos recursos naturais bem como a segurança para utilizadores e comunidade;
- **Cumprimento dos Requisitos Legais e outros:** garantir o cumprimento dos requisitos legais e outros requisitos identificados como relevantes e aplicáveis nas atividades desenvolvidas;
- **Garantia de Respeito Individual e Justiça para com os Colaboradores e as Colaboradoras:** garantir os princípios da igualdade de géneros, contribuir, no possível, para a satisfação dos seus colaboradores e colaboradoras através nomeadamente de medidas de conciliação da vida profissional, familiar e pessoal e proporcionar a formação necessária para garantir uma constante atualização técnica, conducente ao desenvolvimento da respetiva atividade com espírito crítico, inovador e contribuindo ativamente para a melhoria contínua, a redução da poluição e o uso mais sustentável de recursos;
- **Inovação e Competitividade dos Serviços/ Produtos:** investir de forma contínua na modernização tecnológica, visando o aumento dos níveis de qualidade, produtividade, eficácia e eficiência, minimizando os impactes negativos sobre os ecossistemas;
- **Rigor e Compromisso para com os Fornecedores:** assegurar o rigor, a transparência e o compromisso, de forma a garantir o adequado comprometimento dos fornecedores com a qualidade do serviço;
- **Cívismo e Responsabilidade Social e Ambiental:** promover o envolvimento da sociedade bem como de todos os colaboradores e colaboradoras, fornecedores e clientes na melhoria da Qualidade do Ambiente do Concelho, visando fomentar o espírito de colaboração e cooperação entre todos em prol de um concelho mais sustentável.

Esta Política de Gestão Integrada foi transmitida, assimilada e implementada em todas as áreas de atividade, estando disponível aos Colaboradores e Colaboradoras, Fornecedores, Clientes e restantes partes interessadas.

Aprovado em Conselho de Administração em 14-04-2022

Anexo III - Principais Iniciativas Estratégicas a Implementar pela EMAC**Objetivos Estratégicos**

Na Cascais Ambiente a compreensão dos objetivos institucionais por parte dos serviços e o alinhamento de toda organização com as estratégias traçadas são fatores preponderantes para garantir o sucesso e a sobrevivência da organização.

Implementar práticas que assegurem a utilização do capital intelectual de forma alinhada com a Missão, objetivos estratégicos, valores organizacionais e metas da instituição, visando a maximização dos resultados e a coerência com os princípios que devem nortear as ações do gestor, são iniciativas necessárias e indispensáveis ao desenvolvimento de uma cultura orientada para resultados.

Objetivos

De acordo com a Missão e Visão, vertidas na Política de Gestão Integrada, os principais objetivos são os que se elencam no quadro seguinte:

OBJECTIVOS DO SGI - 2022**GERAIS:**

1. Assegurar a satisfação do cliente ($\geq 90\%$) e restantes partes interessadas relevantes
2. Reduzir a poluição, melhorar o desempenho ambiental
3. Reduzir o consumo de matérias-primas
4. Assegurar a disponibilidade e operacionalidade dos ativos
5. Assegurar a eficiência e a qualidade do serviço prestado

CONCILIAÇÃO DA VIDA PROFISSIONAL, FAMILIAR E PESSOAL:

1. Assegurar a melhoria contínua da satisfação das partes interessadas relevantes.
2. Assegurar o maior envolvimento possível das partes interessadas relevantes.
3. Assegurar, pelo menos, a classificação de "Organização com Boas Práticas Consolidadas", tendendo para organização de referência.

Recolha de Resíduos:

1. Satisfação do cliente $\geq 90\%$ (nível muito bom)
2. Recolha 100% RSU_i diariamente de modo a satisfazer clientes e Req² regulam.s e estat.
3. Otimizar as recolhas
4. Aumentar a taxa de recicláveis vs. total recolhido
5. Redução do consumo de combustíveis

Limpeza Urbana:

1. Satisfação do cliente acima de $\geq 90\%$ (nível muito bom)
2. Assegurar a limpeza urbana de modo a satisfazer clientes e Req² regulam.s e estat.
3. Otimizar os circuitos, periodicidades
4. Redução do consumo de água de rede
5. Redução do consumo de combustíveis

Anexo III - Principais Iniciativas Estratégicas a Implementar pela EMAC**Gestão dos Espaços Verdes e de Jogo e Recreio e Terras de Cascais:**

1. Satisfação do cliente \geq 90% (nível muito bom)
2. Manter espaços verdes agradáveis e sustentáveis
3. Proporcionar as condições de segurança dos utilizadores dos PJR
4. Redução do consumo de água
5. Incentivar a produção hortícola biológica local
6. Otimizar custos com a manutenção numa ótica de prolongamento da vida útil do ativo.

Gestão da Estrutura Ecológica:

1. Satisfação do cliente \geq 95% (nível excelente)
2. Gestão e recuperação de habitats que contribua para a resiliência do concelho
3. Promover uma utilização dos espaços naturais sustentável
4. Maximizar o envolvimento da comunidade
5. Potenciação de Turismo de Natureza sustentável

Sensibilização Ambiental:

1. Satisfação do cliente \geq 85% (nível bom)
2. Maximizar a educação, sensibilização e informação nas escolas

De acordo com a Missão e Visão, vertidas na Política de Gestão Integrada, o principal objetivo (da Gestão de Ativos) é o de conseguir fazer mais e melhor ao menor custo (vertente económica), assegurando a satisfação dos munícipes, o respeito pelos colaboradores (vertente social) e a sustentabilidade ambiental (vertente ambiental).

Estes objetivos estão integrados, e fazem parte, dos objetivos gerais do SGI acima descritos, os quais são revistos anualmente.

Nesse sentido, foram estabelecidos os Macro objetivos indicados no quadro seguinte:

Quadro I – Macro Objetivos Estratégicos

Objetivo 1 – ADEQUAÇÃO DO INTERFACE COM O UTILIZADOR
Garantir ao utilizador do serviço boas condições de acessibilidade física e económica de acordo com níveis de qualidade estabelecidos por padrões regulamentados e assegurando adequados canais de comunicação com as partes interessadas.
Objetivo 2 – SUSTENTABILIDADE DA GESTÃO DO SERVIÇO
Garantir a sustentabilidade económica, infraestrutural e organizacional da entidade gestora.
Objetivo 3 – SUSTENTABILIDADE AMBIENTAL
Garantir a salvaguarda dos aspetos ambientais associados às atividades da Cascais Ambiente.

Anexo III - Principais Iniciativas Estratégicas a Implementar pela EMAC**Quadro II – Segmentação de Macro Objetivos Estratégicos**

MACRO OBJETIVOS ESTRATÉGICOS	OBJETIVOS ESTRATÉGICOS SEGMENTADOS	
1. ADEQUAÇÃO DA INTERFACE COM O UTILIZADOR	Acessibilidade de serviço aos utilizadores	A
	Garantia de Qualidade de serviço aos utilizadores	B
2. SUSTENTABILIDADE DA GESTÃO DO SERVIÇO	Sustentabilidade Económica	C
	Sustentabilidade Infraestrutural	D
	Produtividade dos Recursos Humanos	E
3. SUSTENTABILIDADE AMBIENTAL	Eficiência na utilização dos recursos naturais	F

Para concretizar os objetivos referidos no curto, médio e longo prazo foram consideradas as ações e opções referidas no quadro seguinte:

Anexo III - Principais Iniciativas Estratégicas a Implementar pela EMAC

PLANOS E AÇÕES	OBJECTIVO / META	PLANEAMENTO		Data efectiva de início	Data efectiva de concl.	Responsável	Ponto de Situação	Informação/ Decisão (20210900)*	PLANEAMENTO																												
		INÍCIO	FIM						2022	2023	2024	2025	2026	2027	2028	2029	2030	2031	2032	2033	2034	2035	2036	2037													
5. Melhoria da Disponibilização e Comunicação de Informação																																					
5.1.Data Analytics																																					
CABI	Melhorar disponibil informação	2022	2027	2022	-	DEC	Emanálise	Analisar prox revGT	P	P	P	P	P	P	P	M	M	M	M	M	M	M	M	M	M	M	M	M	M	M	M	M	M	M	M		
Power BI		2023	2027	-	-	UCG	Emanálise	Analisar prox revGT	P	P	P	P	P	P	P	M	M	M	M	M	M	M	M	M	M	M	M	M	M	M	M	M	M	M	M	M	
5.2. Corporate TV																																					
5.2.1 1ª fase – definição do sistema e colocação dos primeiros 3 TVs	Melhorar disponibil informação	2018	2019	2018	2019	GSI	Concluído/Manter	-	M	M	M	M	M	M	M	M	M	M	M	M	M	M	M	M	M	M	M	M	M	M	M	M	M	M	M	M	
5.2.2. 2ª fase – extensão a outras instalações		2019	2020	2019	2020	GSI	Concluído/Manter	Concluído	M	M	M	M	M	M	M	M	M	M	M	M	M	M	M	M	M	M	M	M	M	M	M	M	M	M	M	M	M
5.2.3. Implementação		2020	2021	2020	2021	GSI	Concluído/Manter	Em curso	M	M	M	M	M	M	M	M	M	M	M	M	M	M	M	M	M	M	M	M	M	M	M	M	M	M	M	M	M
5.3.Plataf. Gestão Operacional GOCA																																					
5.3.1 Desenvolver	Melhorar disponibil informação	2023	2027	-	-	DTE/DEC	Emanálise	Analisar prox revGT	P	P	P	P	P	P	M	M	M	M	M	M	M	M	M	M	M	M	M	M	M	M	M	M	M	M	M	M	
5.3.2 Implementar		2023	2027	-	-	DTE/DEC	Emanálise	Analisar prox revGT	P	P	P	P	P	P	M	M	M	M	M	M	M	M	M	M	M	M	M	M	M	M	M	M	M	M	M	M	M
5.4.Plataforma GO RATE																																					
5.4.1 Desenvolver	Melhorar disponibil informação	2022	2027	2022	-	DTE/DEC	Emanálise	Analisar prox revGT	P	P	P	P	P	P	M	M	M	M	M	M	M	M	M	M	M	M	M	M	M	M	M	M	M	M	M	M	M
5.4.2 Implementar		2022	2027	2022	-	DTE/DEC	Emanálise	Analisar prox revGT	P	P	P	P	P	P	M	M	M	M	M	M	M	M	M	M	M	M	M	M	M	M	M	M	M	M	M	M	M

ANEXO III - PRINCIPAIS INICIATIVAS ESTRATÉGICAS A IMPLEMENTAR PELA EMAC (Alinhamento dos investimentos previstos em RU alinhados com os indicadores de AQS definidos pela ERSAR)			
Serviço	Indicador	Descrição	ID Investimento (Cfr. Anexo IV)
Resíduos Urbanos	RU02b (3G/4G)	Acessibilidade do serviço de recolha seletiva multimaterial (%)	10, 17, 24, 32, 38, 46, 54, 62, 68, 75, 80, 87, 94, 101 e 108
	RU03b (3G/4G)	Acessibilidade económica do serviço (%)	Todos numa perspetiva de continuidade e M/LP.
	RU04b (3G/4G)	Lavagem de contentores de recolha indiferenciada e recolha seletiva de biorresíduos (lavagens ano/contentor)	14, 21, 29, 35, 42, 50, 58, 65, 71, 77, 83, 91, 99, 105, 106 e 113
	RU11b (3G) / RU9b (4G)	Renovação do parque de viaturas (1.000 Km/viatura)	12-15, 19-22, 26, 27, 29, 30, 34, 36, 40, 42-44, 50-52, 58-60, 65-66, 71-73, 77, 78, 83-85, 89-92, 96, 99, 103-106, 111 e 113
	RU12b (3G) / RU13b (4G)	Rentabilização do parque de viaturas de recolha indiferenciada e recolha seletiva de biorresíduos (kg / m ³ .ano)	14, 21, 29, 35, 42, 50, 58, 65, 71, 77, 83, 91, 99, 105, 106 e 113
	RU13b (3G) / RU17b (4G)	Adequação de recursos humanos afetos à recolha (nº/1.000 t)	Todos numa perspetiva de continuidade e M/LP.
	RU07b (3G) / RU19b (4G)	Reciclagem de resíduos de recolha seletiva (%)	Todos numa perspetiva de continuidade e M/LP.
	RU17b (3G) / RU22b (4G)	Emissões de gases de efeito de estufa da indiferenciada (Kg CO ₂ /Ton)	14, 21, 29, 35, 42, 50, 58, 65, 71, 77, 83, 91, 99, 105, 106 e 113
RU16b (3G) / RU23b (4G)	Emissões de gases de efeito de estufa da recolha seletiva multimaterial (Kg CO ₂ /Ton)	15, 22, 36, 40, 43, 51, 66, 72, 85, 92	

Anexo IV – Plano previsual de investimentos RU – 2022 – 2036

Anexo IV – Plano previsual de investimentos RU – 2022 – 2036

Código de Investimento	Identificação	Responsabilidade da Execução	Tipo de Equipamento (C/V)	Características do Equipamento	Ano	nº	Total (m€)
	Contentorização	EG	Contentorização		2022		773
9	RSU	EG	Contentorização	CZ. 120L/180L/800L C/Pedal	2022	-	427
10	SEL	EG	Contentorização	AZ/VD/AM. 120L/180L/800L C/Pedal Ecopontos AZ/VD/AM + Oleões	2022	-	336
11	GPR/RUB's	EG	Contentorização	CST. 120L/180L/800L C/Pedal	2022	-	10
	Viaturas		Viaturas		2022		1 597
12	RCJ	EG	Viaturas	Pesado Mercadorias (incl. Esp. P/LU)	2022	2	264
13	RMO	EG	Viaturas	Pesado Mercadorias	2022	2	229
14	RSU	EG	Viaturas	Pesado Mercadorias (incl. Esp. P/Recolha de lixo/LU)	2022	3	687
15	SEL	EG	Viaturas	Pesado Mercadorias (incl. Esp. P/Recolha de lixo/LU)	2022	2	417
	Contentorização	EG	Contentorização		2023		781
16	RSU	EG	Contentorização	CZ. 120L/180L/800L C/Pedal	2023	-	431
17	SEL	EG	Contentorização	AZ/VD/AM. 120L/180L/800L C/Pedal Ecopontos AZ/VD/AM + Oleões	2023	-	339
18	GPR/RUB's	EG	Contentorização	CST. 120L/180L/800L C/Pedal	2023	-	10
	Viaturas		Viaturas		2023		1 356
19	RCJ	EG	Viaturas	Pesado Mercadorias (incl. Esp. P/LU)	2023	1	87
20	RMO	EG	Viaturas	Pesado Mercadorias	2023	1	154
21	RSU	EG	Viaturas	Pesado Mercadorias (incl. Esp. P/Recolha de lixo/LU)	2023	2	693
22	SEL	EG	Viaturas	Pesado Mercadorias (incl. Esp. P/Recolha de lixo/LU)	2023	1	421
	Contentorização	EG	Contentorização		2024		789
23	RSU	EG	Contentorização	CZ. 120L/180L/800L C/Pedal	2024	-	436
24	SEL	EG	Contentorização	AZ/VD/AM. 120L/180L/800L C/Pedal Ecopontos AZ/VD/AM + Oleões	2024	-	343
25	GPR/RUB's	EG	Contentorização	CST. 120L/180L/800L C/Pedal	2024	-	10
	Viaturas		Viaturas		2024		1 070
26	RCJ	EG	Viaturas	Pesado Mercadorias (incl. Esp. P/LU)	2024	1	177
27	RMO	EG	Viaturas	Pesado Mercadorias	2024	1	171
28	RSU	EG	Viaturas	Ligeiro Mercadorias	2024	1	42
29	RSU	EG	Viaturas	Pesado Mercadorias (incl. Esp. P/Recolha de lixo/LU)	2024	2	467
30	SEL	EG	Viaturas	Pesado Mercadorias (incl. Esp. P/Recolha de lixo/LU)	2024	1	213
	Contentorização	EG	Contentorização		2025		799
31	RSU	EG	Contentorização	CZ. 120L/180L/800L C/Pedal	2025	-	441
32	SEL	EG	Contentorização	AZ/VD/AM. 120L/180L/800L C/Pedal Ecopontos AZ/VD/AM + Oleões	2025	-	347
33	GPR/RUB's	EG	Contentorização	CST. 120L/180L/800L C/Pedal	2025	-	11
	Viaturas		Viaturas		2025		741
34	RSU	EG	Viaturas	Ligeiro Passageiros	2025	2	53
35	RSU	EG	Viaturas	Pesado Mercadorias (incl. Esp. P/Recolha de lixo/LU)	2025	1	236
36	SEL	EG	Viaturas	Pesado Mercadorias (incl. Esp. P/Recolha de lixo/LU)	2025	2	452
	Contentorização	EG	Contentorização		2026		811
37	RSU	EG	Contentorização	CZ. 120L/180L/800L C/Pedal	2026	-	448
38	SEL	EG	Contentorização	AZ/VD/AM. 120L/180L/800L C/Pedal Ecopontos AZ/VD/AM + Oleões	2026	-	352
39	GPR/RUB's	EG	Contentorização	CST. 120L/180L/800L C/Pedal	2026	-	11
	Viaturas		Viaturas		2026		1 243
40	SEL	EG	Viaturas	Pesado Mercadorias (incl. Esp. P/Recolha de lixo/LU)	2026	1	219
41	RSU	EG	Viaturas	Ligeiro Mercadorias	2026	1	48
42	RSU	EG	Viaturas	Pesado Mercadorias (incl. Esp. P/Recolha de lixo/LU)	2026	1	480
43	SEL	EG	Viaturas	Pesado Mercadorias (incl. Esp. P/Recolha de lixo/LU)	2026	1	219
44	RCJ	EG	Viaturas	Pesado Mercadorias (incl. Esp. P/LU)	2026	1	277
	Contentorização	EG	Contentorização		2027		823
45	RSU	EG	Contentorização	CZ. 120L/180L/800L C/Pedal	2027	-	455
46	SEL	EG	Contentorização	AZ/VD/AM. 120L/180L/800L C/Pedal Ecopontos AZ/VD/AM + Oleões	2027	-	357
47	GPR/RUB's	EG	Contentorização	CST. 120L/180L/800L C/Pedal	2027	-	11
	Viaturas		Viaturas		2027		893
48	SEL	EG	Viaturas	Ligeiro Mercadorias	2027	1	22
49	RSU	EG	Viaturas	Ligeiro Mercadorias	2027	1	22
50	RSU	EG	Viaturas	Pesado Mercadorias (incl. Esp. P/Recolha de lixo/LU)	2027	2	487
51	SEL	EG	Viaturas	Pesado Mercadorias (incl. Esp. P/Recolha de lixo/LU)	2027	1	222
52	RCJ	EG	Viaturas	Pesado Mercadorias (incl. Esp. P/LU)	2027	1	141

Anexo IV – Plano previsual de investimentos RU – 2022 – 2036

Código de Investimento	Identificação	Responsabilidade da Execução	Tipo de Equipamento (C/V)	Características do Equipamento	Ano	nº	Total (m€)
	Contentorização	EG	Contentorização		2028		835
53	RSU	EG	Contentorização	CZ. 120L/180L/800L C/Pedal	2028	-	462
54	SEL	EG	Contentorização	AZ/VD/AM. 120L/180L/800L C/Pedal Ecopontos AZ/VD/AM + Oleões	2028	-	363
55	GPR/RUB's	EG	Contentorização	CST. 120L/180L/800L C/Pedal	2028	-	11
	Viaturas		Viaturas		2028	5	681
56	SEL	EG	Viaturas	Ligeiro Passageiros	2028	1	27
57	RSU	EG	Viaturas	Ligeiro Passageiros	2028	1	27
58	RSU	EG	Viaturas	Pesado Mercadorias (incl. Esp. P/Recolha de lixo/LU)	2028	1	247
59	RCJ	EG	Viaturas	Pesado Mercadorias (incl. Esp. P/LU)	2028	1	132
60	RSU	EG	Viaturas	Pesado Mercadorias (incl. Esp. P/Recolha de lixo/LU)	2028	1	247
	Contentorização	EG	Contentorização		2029		848
61	RSU	EG	Contentorização	CZ. 120L/180L/800L C/Pedal	2029	-	469
62	SEL	EG	Contentorização	AZ/VD/AM. 120L/180L/800L C/Pedal Ecopontos AZ/VD/AM + Oleões	2029	-	368
63	GPR/RUB's	EG	Contentorização	CST. 120L/180L/800L C/Pedal	2029	-	11
	Viaturas		Viaturas		2029	3	463
64	RSU	EG	Viaturas	Ligeiro Passageiros	2029	1	28
65	RSU	EG	Viaturas	Pesado Mercadorias (incl. Esp. P/Recolha de lixo/LU)	2029	1	251
66	SEL	EG	Viaturas	Pesado Mercadorias (incl. Esp. P/Recolha de lixo/LU)	2029	1	184
	Contentorização	EG	Contentorização		2030		860
67	RSU	EG	Contentorização	CZ. 120L/180L/800L C/Pedal	2030	-	476
68	SEL	EG	Contentorização	AZ/VD/AM. 120L/180L/800L C/Pedal Ecopontos AZ/VD/AM + Oleões	2030	-	374
69	GPR/RUB's	EG	Contentorização	CST. 120L/180L/800L C/Pedal	2030	-	11
	Viaturas		Viaturas		2030	7	1 512
70	RMO	EG	Viaturas	Ligeiro Passageiros	2030	1	28
71	RSU	EG	Viaturas	Pesado Mercadorias (incl. Esp. P/Recolha de lixo/LU)	2030	3	764
72	SEL	EG	Viaturas	Pesado Mercadorias (incl. Esp. P/Recolha de lixo/LU)	2030	2	464
73	GPR/RUB's	EG	Viaturas	Pesado Mercadorias (incl. Esp. P/Recolha de lixo/LU)	2030	1	255
	Contentorização	EG	Contentorização		2031		873
74	RSU	EG	Contentorização	CZ. 120L/180L/800L C/Pedal	2031	-	483
75	SEL	EG	Contentorização	AZ/VD/AM. 120L/180L/800L C/Pedal Ecopontos AZ/VD/AM + Oleões	2031	-	379
76	GPR/RUB's	EG	Contentorização	CST. 120L/180L/800L C/Pedal	2031	-	11
	Viaturas		Viaturas		2031	4	914
77	RSU	EG	Viaturas	Pesado Mercadorias (incl. Esp. P/Recolha de lixo/LU)	2031	3	776
78	RCJ	EG	Viaturas	Pesado Mercadorias (incl. Esp. P/LU)	2031	1	138
	Contentorização	EG	Contentorização		2032		887
79	RSU	EG	Contentorização	CZ. 120L/180L/800L C/Pedal	2032	-	490
80	SEL	EG	Contentorização	AZ/VD/AM. 120L/180L/800L C/Pedal Ecopontos AZ/VD/AM + Oleões	2032	-	385
81	GPR/RUB's	EG	Contentorização	CST. 120L/180L/800L C/Pedal	2032	-	12
	Viaturas		Viaturas		2032	5	933
82	RSU	EG	Viaturas	Ligeiro Passageiros	2032	1	29
83	RSU	EG	Viaturas	Pesado Mercadorias (incl. Esp. P/Recolha de lixo/LU)	2032	2	525
84	RCJ	EG	Viaturas	Pesado Mercadorias (incl. Esp. P/LU)	2032	1	140
85	SEL	EG	Viaturas	Pesado Mercadorias (incl. Esp. P/Recolha de lixo/LU)	2032	1	239
	Contentorização	EG	Contentorização		2033		900
86	RSU	EG	Contentorização	CZ. 120L/180L/800L C/Pedal	2033	-	497
87	SEL	EG	Contentorização	AZ/VD/AM. 120L/180L/800L C/Pedal Ecopontos AZ/VD/AM + Oleões	2033	-	391
88	GPR/RUB's	EG	Contentorização	CST. 120L/180L/800L C/Pedal	2033	-	12
	Viaturas		Viaturas		2033	6	1 308
89	RCJ	EG	Viaturas	Pesado Mercadorias (incl. Esp. P/LU)	2033	1	178
90	RMO	EG	Viaturas	Pesado Mercadorias	2033	1	89
91	RSU	EG	Viaturas	Pesado Mercadorias (incl. Esp. P/Recolha de lixo/LU)	2033	3	799
92	SEL	EG	Viaturas	Pesado Mercadorias (incl. Esp. P/Recolha de lixo/LU)	2033	1	243
	Contentorização	EG	Contentorização		2034		913
93	RSU	EG	Contentorização	CZ. 120L/180L/800L C/Pedal	2034	-	505
94	SEL	EG	Contentorização	AZ/VD/AM. 120L/180L/800L C/Pedal Ecopontos AZ/VD/AM + Oleões	2034	-	397
95	GPR/RUB's	EG	Contentorização	CST. 120L/180L/800L C/Pedal	2034	-	12
	Viaturas		Viaturas		2034	5	583
96	RCJ	EG	Viaturas	Pesado Mercadorias (incl. Esp. P/LU)	2034	1	180
97	RSU	EG	Viaturas	Ligeiro Mercadorias	2034	2	102
98	RSU	EG	Viaturas	Ligeiro Passageiros	2034	1	30
99	RSU	EG	Viaturas	Pesado Mercadorias (incl. Esp. P/Recolha de lixo/LU)	2034	1	270

Anexo IV – Plano previsual de investimentos RU – 2022 – 2036

Código de Investimento	Identificação	Responsabilidade da Execução	Tipo de Equipamento (C/V)	Características do Equipamento	Ano	nº	Total (m€)
	Contentorização	EG	Contentorização		2035		927
100	RSU	EG	Contentorização	CZ. 120L/180L/800L C/Pedal	2035	-	512
101	SEL	EG	Contentorização	AZ/VD/AM. 120L/180L/800L C/Pedal Ecopontos AZ/VD/AM + Oleões	2035	-	403
102	GPR/RUB's	EG	Contentorização	CST. 120L/180L/800L C/Pedal	2035	-	12
	Viaturas		Viaturas		2035	5	1 035
103	RCJ	EG	Viaturas	Pesado Mercadorias (incl. Esp. P/LU)	2035	1	146
104	RMO	EG	Viaturas	Pesado Mercadorias	2035	1	91
105	RSU	EG	Viaturas	Pesado Mercadorias (incl. Esp. P/Recolha de lixo/LU)	2035	2	547
106	RSU	EG	Viaturas	Pesado Mercadorias (incl. Esp. P/Recolha de lixo/LU)	2035	1	250
	Contentorização	EG	Contentorização		2036		941
107	RSU	EG	Contentorização	CZ. 120L/180L/800L C/Pedal	2036	-	520
108	SEL	EG	Contentorização	AZ/VD/AM. 120L/180L/800L C/Pedal Ecopontos AZ/VD/AM + Oleões	2036	-	409
109	GPR/RUB's	EG	Contentorização	CST. 120L/180L/800L C/Pedal	2036	-	12
	Viaturas		Viaturas		2036	9	1 564
110	RCJ	EG	Viaturas	Pesado Mercadorias (incl. Esp. P/LU)	2036	2	323
111	RMO	EG	Viaturas	Ligeiro Mercadorias	2036	2	93
112	RSU	EG	Viaturas	Ligeiro Passageiros	2036	1	32
113	RSU	EG	Viaturas	Pesado Mercadorias (incl. Esp. P/Recolha de lixo/LU)	2036	4	1 116

Síntese Investimento EVEF - RU Montante Previsto (m€)	2022	2023	2024	2025	2026	2027	2028	2029
	2 370	2 137	1 859	1 540	2 054	1 716	1 517	1 311
	2029	2030	2031	2032	2033	2034	2035	2036
	1 311	2 372	1 787	1 820	2 208	1 496	1 962	2 505

Anexo V – Financiamento direto pelo Município da prestação de serviços delegados

Anexo V – Financiamento direto pelo Município da prestação de serviços delegados

Atividade Regulada - Resíduos Urbanos - Entidade Titular	2022	2023	2024	2025	2026	2027	2028	2029	2030	2031	2032	2033	2034	2035	2036
Prestação de Serviços - RU	9 756	9 903	10 062	10 234	10 439	10 649	10 863	11 081	11 303	11 530	11 761	11 997	12 238	12 484	12 735
Subsídios à Exploração - RU	7 746	8 428	9 057	9 283	9 323	9 313	9 300	9 146	9 307	9 241	9 297	9 467	9 523	9 459	9 615
Volume de Negócios - RU - Entidade Titular	17 503	18 331	19 120	19 516	19 762	19 962	20 162	20 227	20 610	20 770	21 059	21 464	21 761	21 943	22 350
Prestação de Serviços - RU - Outros	493	499	506	454	460	467	474	481	489	496	503	511	519	526	534
Volume de Negócios - RU - Total	17 996	18 830	19 626	19 970	20 222	20 429	20 636	20 708	21 099	21 266	21 562	21 975	22 280	22 469	22 884

Atividade Não Regulada - Entidade Titular	2022	2023	2024	2025	2026	2027	2028	2029	2030	2031	2032	2033	2034	2035	2036
Prestação de Serviços	11 139	11 626	12 219	12 498	12 699	12 890	12 893	12 873	12 931	13 301	13 522	13 806	14 142	14 448	14 358
Subsídios à Exploração	4 330	4 375	4 452	4 844	4 911	5 024	5 058	5 133	5 219	5 341	5 454	5 494	5 555	5 637	5 720
Volume de Negócios - Não Regulada - Entidade Titular	15 469	16 001	16 671	17 342	17 610	17 914	17 950	18 005	18 150	18 642	18 977	19 300	19 696	20 084	20 078
Prestação de Serviços - NR - Outros	237	240	242	245	249	253	256	260	264	268	272	276	280	285	289
Subsídios à Exploração - NR - Outros	0	0	0	0	0	0	0	0	0	0	0	0	0	0	0
Volume de Negócios - Não Regulada - Total	15 706	16 240	16 913	17 587	17 859	18 166	18 207	18 266	18 414	18 910	19 249	19 576	19 977	20 369	20 367

GLOBAL - Atividade - Entidade Titular	2022	2023	2024	2025	2026	2027	2028	2029	2030	2031	2032	2033	2034	2035	2036
Prestação de Serviços - CMC	20 896	21 529	22 281	22 732	23 138	23 539	23 755	23 953	24 234	24 831	25 284	25 804	26 380	26 932	27 093
Subsídios à Exploração - CMC	12 076	12 803	13 509	14 126	14 234	14 337	14 357	14 279	14 526	14 581	14 752	14 961	15 078	15 095	15 335
Volume de Negócios - Atividade - Entidade Titular	32 972	34 332	35 790	36 858	37 372	37 875	38 113	38 232	38 760	39 412	40 035	40 764	41 458	42 027	42 428
Prestação de Serviços - Outros	731	739	749	699	709	720	731	742	753	764	775	787	799	811	823
Subsídios à Exploração - Outros	0	0	0	0	0	0	0	0	0	0	0	0	0	0	0
Volume de Negócios GLOBAL	33 702	35 071	36 539	37 557	38 081	38 595	38 843	38 974	39 512	40 176	40 811	41 551	42 257	42 838	43 251

Anexo VI - Afetação de bens municipais à prestação dos serviços ora delegados a partir da data de entrada em vigor do Contrato

Anexo VI - Afetação de bens municipais à prestação dos serviços ora delegados a partir da data de entrada em vigor do Contrato

Localização Física Contentorização

Recolha Indiferenciada de Resíduos

Anexo VI - Afetação de bens municipais à prestação dos serviços ora delegados a partir da data de entrada em vigor do Contrato

ID	TIPO	CAPACIDADE	CIRCUITO	LAT.	LONG	LOCALIDADE	RUA
844	IND800	800	ind_101	38,71340179	-9,438249588	Cascais	Avenida Engenheiro Adelino Amaro da Costa
959	IND120	120	ind_101	38,71080017	-9,429169655	Cascais	Rua de Santa Mónica
11009	IND800	800	ind_161	38,72610092	-9,34301281	Matos Cheirinhos	Avenida dos Lusíadas
10176	IND800	800	ind_161	38,72069931	-9,350660324	Bairro Conde Monte Real	Rua João de Deus
332	IND800	800	ind_100	38,72389984	-9,408659935	Estoril	Rua do Girassol
10981	IND800	800	ind_161	38,71538925	-9,342954636	Bairro das Faceiras	Rua dos Pioneiros
226	IND800	800	ind_100	38,72269821	-9,415340424	Alcabideche	Avenida de Sintra
3415	IND800	800	ind_130	38,7356987	-9,39715004	Alcabideche	Rua das Amendoeiras
6106	IND240	240	Vários	38,71147156	-9,401997566	Estoril	Rua de Inglaterra
3713	IND120	120	Vários	38,72021866	-9,44614315	Cascais	Rua das Glicínias
10930	IND800	800	ind_161	38,72980118	-9,358590126	Bairro do Crês	Rua 19 de Junho
4053	IND800	800	ind_140	38,74369049	-9,3907938	Alcabideche	Praceta Dom Diniz
1142	IND800	800	ind_111	38,71900177	-9,419329643	Alcabideche	Rua de Açucenas de São José
6147	IND120	120	Vários	38,70424652	-9,445422173	Cascais	Rua das Faias
5904	IND800	800	ind_161	38,72399902	-9,336259842	Abóboda	Avenida Salgueiro Maia
13086	IND800	800	ind_140	38,74549866	-9,381259918	Alcabideche	Rua da Arroiteia
3898	IND240	240	ind_140	38,7313652	-9,375527382	Alcabideche	Rua das Neves
10890	IND800	800	ind_161	38,72589874	-9,353619576	Tires	Avenida Amália Rodrigues
2126	IND120	120	ind_141	38,70700073	-9,43432045	Cascais	Rua Afonso Lopes Vieira
1486	IND240	240	ind_111	38,70674133	-9,41378212	Cascais	Avenida da Argentina
2280	IND120	120	ind_141	38,7052002	-9,436459541	Cascais	Rua Dom Francisco de Almeida
3324	IND800	800	ind_121	38,70569992	-9,453390121	Cascais	Rua dos Faisões
2994	IND120	120	ind_151	38,69950104	-9,384280205	Estoril	Avenida Marginal
7526	IND800	800	ind_170	38,68560028	-9,344059944	Junqueiro	Rua Infante Dom Henrique
9954	IND800	800	ind_191	38,71749878	-9,324250221	Urbanização Terras de Polima	Rua Manuel de Arriaga
2667	IND800	800	ind_180, ind_141	38,70339966	-9,44258976	Cascais	Rua da Torre
12216	IND3000	3000	Vários	38,71099854	-9,451939583	Cascais	Rua das Codornizes
6238	IND120	120	Vários	38,71904755	-9,443674088	Cascais	Rua das Açucenas
725	IND800	800	ind_101	38,69599915	-9,422419548	Cascais	Avenida Vasco da Gama
9415	IND800	800	ind_150	38,70539856	-9,367250443	Murtal	Rua Doutor Mário Amaral
7236	IND800	800	ind_170	38,69400024	-9,34360981	Rebelva	Rua do Tejo
201	IND800	800	ind_120	38,75133514	-9,443744659	Alcabideche	Avenida Nossa Senhora da Assunção
3401	IND800	800	ind_130	38,71022797	-9,399484634	Estoril	Praça Joaquim D'Abreu Loureiro
10165	IND800	800	ind_161	38,72090149	-9,351610184	Bairro Conde Monte Real	Rua Luís de Camões
11841	IND800	800	ind_191	38,72966766	-9,326863289	Conceição da Abóboda	Rua Frei Agostinho de Santa Ma
2199	IND800	800	ind_141	38,70040131	-9,432800293	Cascais	Avenida Infante Dom Henrique
3618	IND120	120	Vários	38,73125458	-9,377889633	Alcabideche	Estrada das Neves
351	IND800	800	ind_100	38,72679901	-9,410039902	Alcabideche	Rua Cruz de Popa
1265	IND800	800	ind_111	38,709301	-9,422470093	Cascais	Rua das Fontainhas
8993	IND3000	3000	ind_102, ind_200	38,70510101	-9,378620148	Alapraia	Rua Fernão Lopes
1035	IND120	120	ind_101	38,71210098	-9,433899879	Cascais	Rua João Lúcio de Azevedo
11152	IND800	800	ind_171	38,71107101	-9,341771126	Bairro Além das Vinhas	Rua da Liberdade
10215	IND800	800	ind_150	38,71360016	-9,36357975	Caparide	Largo Manuel Henrique Correia
2372	IND120	120	ind_141	38,6977005	-9,432689667	Cascais	Rua António de Nola
3900	IND800	800	ind_140	38,73239899	-9,376170158	Alcabideche	Rua do Barril
10969	IND800	800	ind_161	38,71511078	-9,346247673	Tires	Travessa do Américo
4306	IND800	800	ind_121	38,71020126	-9,455550194	Areia	Quinta da Marinha
13103	IND3000	3000	ind_181	38,70539856	-9,328000069	Sassoeiros	Rua Alcindo Moreira
4052	IND800	800	ind_140	38,74369049	-9,3907938	Alcabideche	Praceta Dom Diniz
1051	IND800	800	ind_101	38,70660019	-9,428480148	Cascais	Rua de Sant'Ana
410	IND800	800	ind_120	38,73551941	-9,453947067	Cascais	Rua Cerrado do Cebolo
11484	IND800	800	ind_181	38,71324539	-9,337929726	Mata da Torre	Rua da Palmeira

Anexo VI - Afetação de bens municipais à prestação dos serviços ora delegados a partir da data de entrada em vigor do Contrato

ID	TIPO	CAPACIDADE	CIRCUITO	LAT.	LONG	LOCALIDADE	RUA
3156	IND800	800	ind_121	38,70949936	-9,449370384	Cascais	Rua dos Melros
6144	IND120	120	Vários	38,70480347	-9,445673943	Cascais	Rua das Faias
11864	IND800	800	ind_191	38,74206162	-9,334961891	Trajouce -Velhas	Estrada 5 de Junho
3516	IND800	800	ind_130	38,69139862	-9,423230171	Cascais	Rua Frei Nicolau de Oliveira
6088	IND120	120	Vários	38,71458054	-9,399539948	Estoril	Rua de Inglaterra
367	IND800	800	ind_100	38,73220062	-9,409540176	Alcabideche	Rua de João Pires Correia
11005	IND800	800	ind_161	38,72288895	-9,341650963	Matos Cheirinhos	Avenida Salgueiro Maia
2595	IND800	800	ind_141	38,69779968	-9,439760208	Cascais	Rua do Farol
11443	IND800	800	ind_181	38,71715927	-9,332197189	Cabeço de Mouro	Rua Jorge Sena
3245	IND800	800	ind_180, ind_121	38,73600006	-9,47012043	Alcabideche	Estrada do Abano
9784	IND800	800	ind_160	38,69225311	-9,348822594	Bairro da Caixa	Avenida Gago Coutinho
11839	IND800	800	ind_191	38,73099136	-9,32689476	Conceição da Abóboda	Rua Diogo Fernandes Almeida
779	IND120	120	ind_101	38,69620132	-9,430100441	Cascais	Avenida 25 de Abril
2050	IND120	120	ind_141	38,70709992	-9,436790466	Cascais	Rua Gomes Leal
11517	IND800	800	ind_161	38,73491669	-9,352992058	São Domingos de Rana	Estrada José Justino Anjos
6270	IND240	240	Vários	38,71531677	-9,449834824	Cascais	Rua das Madressilvas
12334	IND240	240	Vários	38,73939896	-9,364199638	Carrascal de Manique	Rua dos Campos Verdes
4637	IND800	800	ind_121	38,70740128	-9,457369804	Quinta da Marinha	Rua das Palmeiras
3594	IND800	800	ind_130	38,73223877	-9,418828964	Alcabideche	Rua da Calçada Antiga
7085	IND3000	3000	ind_170	38,68199921	-9,329190254	Lombos Sul	Rua de Inglaterra
7696	IND800	800	ind_171	38,69802094	-9,333447456	Quinta da Encosta	Rua das Amoras
736	IND120	120	ind_101	38,69440079	-9,425209999	Cascais	Avenida da República
1757	IND800	800	ind_131	38,71139908	-9,404007912	Estoril	Rua de Dom Dinis
6095	IND240	240	Vários	38,71353912	-9,400464058	Estoril	Rua de Inglaterra
3115	IND800	800	ind_121	38,71789932	-9,442529678	Cascais	Rua das Açucenas
958	IND120	120	ind_101	38,71070099	-9,429659843	Cascais	Rua de Santa Isabel
11806	IND800	800	ind_191	38,73900986	-9,31026268	Talaide	Rua de Cícero
12000	IND800	800	ind_200	38,7132721	-9,328009605	Outeiro de Polima	Estrada do Outeiro de Polima
745	IND800	800	ind_101	38,69400024	-9,432390213	Cascais	Rua do Alto da Maceira
750	IND240	240	ind_101	38,69169998	-9,428580284	Cascais	Rua Visconde dos Olivais
11138	IND800	800	ind_171	38,71279907	-9,344409943	Coveiras	Rua Almeida Garrett
2489	IND240	240	ind_141	38,71419907	-9,444930077	Cascais	Rua Pedro Franco
11711	IND800	800	ind_191	38,7338562	-9,336631775	São Domingos de Rana	Rua Senador Sá
928	IND120	120	ind_101	38,71559906	-9,433870316	Cascais	Rua do Alto
3421	IND800	800	ind_130	38,73466492	-9,397713661	Alcabideche	Rua da Baleia
11243	IND800	800	ind_171	38,70083237	-9,344327927	Bairro de Santo António	Rua dos Girassois
13094	IND3000	3000	ind_200	38,69480133	-9,338259697	Carcavelos	Estrada da Alagoa
3960	IND800	800	ind_140	38,74269867	-9,381420135	Alcabideche	Rua da Fonte da Carreira
1342	IND240	240	ind_111	38,70600128	-9,415559769	Cascais	Avenida Marechal Carmona
3617	IND120	120	Vários	38,73125458	-9,377889633	Alcabideche	Estrada das Neves
5435	IND800	800	ind_170	38,68379974	-9,342140198	Junqueiro	Rua Gurué
7698	IND800	800	ind_171	38,69749451	-9,334342003	Quinta da Encosta	Rua Doutor Abílio D. Faria
275	IND800	800	ind_100	38,71609879	-9,408359528	Alcabideche	Rua Carlos Anjos
2601	IND800	800	ind_141	38,69919968	-9,440589905	Cascais	Rua do Farol
749	IND240	240	ind_101	38,69120026	-9,42813015	Cascais	Rua Rainha Helena de Itália
2407	IND800	800	ind_141	38,69710159	-9,439100266	Cascais	Avenida Manuel Júlio Carvalho e Costa
3031	IND800	800	ind_151	38,69969994	-9,379489899	Estoril	Praceta Padre João Cabeçadas
1055	IND800	800	ind_101	38,70330048	-9,42539978	Cascais	Rua José Florindo
2524	IND120	120	ind_141	38,70869827	-9,445560455	Cascais	Rua da Torre
11598	IND800	800	ind_161	38,72399902	-9,33823967	Abóboda	Avenida Salgueiro Maia
3124	IND800	800	ind_121	38,71319962	-9,446450233	Cascais	Rua das Gardénias

Anexo VI - Afetação de bens municipais à prestação dos serviços ora delegados a partir da data de entrada em vigor do Contrato

ID	TIPO	CAPACIDADE	CIRCUITO	LAT.	LONG	LOCALIDADE	RUA
5345	IND800	800	ind_111	38,71659851	-9,42525959	Alcabideche	Rua das Padarias
13099	IND3000	3000	ind_181	38,70439911	-9,327989578	São Domingos de Rana	Rua do Poço
8031	IND800	800	ind_101	38,69630051	-9,430199623	Cascais	Avenida 25 de Abril
10332	IND800	800	ind_171	38,70360184	-9,344099998	Zambujal	Rua dos Pirlampos
5652	IND800	800	ind_181	38,72169876	-9,338529587	São Domingos de Rana	Estrada Nacional Nº 249
5949	IND800	800	ind_191	38,7417984	-9,338279724	São Domingos de Rana	Rua do Montijo
4151	IND240	240	Vários	38,73749924	-9,386910439	Alcabideche	Rua Hermenegildo Pulquério
9429	IND800	800	ind_150	38,7018013	-9,36548996	Murtal	Largo João dos Santos
11848	IND800	800	ind_191	38,72672653	-9,333939552	Bairro da Tojeira	Rua do Pinhal
3590	IND800	800	ind_130	38,7336998	-9,411919594	Alcabideche	Praceta de Origans
6001	IND800	800	ind_191	38,72124481	-9,33049202	São Domingos de Rana	Praceta António Bravo
5231	IND800	800	ind_191	38,74449921	-9,34101963	Trajouce	Estrada Nacional Nº 249
7032	IND800	800	ind_170	38,68849945	-9,337280273	Carcavelos	Rua Doutor Marques da Mata
488	IND800	800	ind_120	38,72531128	-9,444116592	Cascais	Rua Chesol
2538	IND800	800	ind_141	38,7032547	-9,441633224	Cascais	Rua da Estrela do Mar
1439	IND800	800	ind_111	38,70700073	-9,423339844	Cascais	Rua de Santo André
489	IND800	800	ind_120	38,72531128	-9,444116592	Cascais	Rua Chesol
899	IND800	800	ind_101	38,71080017	-9,434120178	Cascais	Rua Júlio Dinis
9454	IND800	800	ind_150	38,70051575	-9,356938362	Madorna	Rua António Máximo Ribeiro
60	IND800	800	ind_100	38,72859955	-9,412460327	Alcabideche	Estrada das Tojas
2292	IND120	120	ind_141	38,7052002	-9,438949585	Cascais	Avenida Nossa Senhora do Rosário
7940	IND120	120	ind_170	38,68529511	-9,326294899	Carcavelos	Praceta do Alecrim
864	IND240	240	Vários	38,71430969	-9,43684864	Cascais	Rua Carlos Bonvalot
11668	IND800	800	ind_191	38,71966934	-9,326948166	Outeiro de Polima	Rua Manuel da Fonseca
9010	IND3000	3000	ind_102	38,70669937	-9,385709763	Galiza	Rua Sacadura Cabral
3655	IND120	120	Vários	38,70183945	-9,450011253	Cascais	Rua dos Eucaliptos
3472	IND120	120	Vários	38,73759842	-9,387049675	Alcabideche	Rua Hermenegildo Pulquério
2205	IND800	800	ind_141	38,70249939	-9,434670448	Cascais	Avenida Infante Dom Henrique
8172	IND800	800	ind_111	38,71289825	-9,42593956	Bairro São José	Rua de São José
11770	IND800	800	ind_191	38,73974228	-9,31459713	Talaíde	Estrada Octávio Pato
2898	IND800	800	ind_151	38,71440125	-9,373950005	Estoril	Rua do Paraíso
4097	IND800	800	ind_140	38,74157333	-9,404131889	Alcabideche	Rua do Chafariz
6963	IND800	800	ind_181	38,70130158	-9,323189735	Quinta da Bela Vista	Rua Ilha do Pico
3717	IND120	120	Vários	38,72021866	-9,44614315	Cascais	Rua das Glicínias
2323	IND240	240	ind_141	38,70069885	-9,435819626	Cascais	Rua Diogo Cão
11582	IND800	800	ind_181	38,72552109	-9,334583282	Abóboda	Largo do Lavadouro
7464	IND800	800	ind_200	38,68409348	-9,325110435	Lombos Sul	Praceta Doutor Francisco Lucas
9723	IND800	800	ind_160	38,68819046	-9,346138	Parede	Praceta Doutor Artur de Azeved
904	IND240	240	ind_101	38,71120071	-9,436989784	Cascais	Rua Afonso Lopes Vieira
3160	IND800	800	ind_121	38,71020126	-9,447230339	Cascais	Travessa do Pato Real
2140	IND800	800	ind_141	38,7030983	-9,430749893	Cascais	Rua António Quadros
9720	IND800	800	ind_160	38,68848419	-9,347975731	Parede	Rua Doutor Câmara Pestana
11309	IND800	800	ind_171	38,70794678	-9,353568077	Matarraque	Avenida das Descobertas
3521	IND120	120	Vários	38,69139862	-9,423230171	Cascais	Rua Frei Nicolau de Oliveira
4811	IND800	800	ind_100	38,73149872	-9,402489662	Alcabideche	Rua Conde Barão
6201	IND120	120	Vários	38,72935104	-9,436593056	Alcabideche	Rua Mouzinho de Albuquerque
3452	IND800	800	ind_130	38,72527695	-9,423398972	Alcabideche	Rua Gil Vicente
1296	IND120	120	ind_111	38,70529938	-9,417499542	Cascais	Rua Professor Flemming
989	IND800	800	ind_101	38,71080017	-9,431619644	Cascais	Rua António Sérgio-Bairro Santana

Anexo VI - Afetação de bens municipais à prestação dos serviços ora delegados a partir da data de entrada em vigor do Contrato

ID	TIPO	CAPACIDADE	CIRCUITO	LAT.	LONG	LOCALIDADE	RUA
229	IND800	800	ind_100	38,72219849	-9,416950226	Alcabideche	Avenida de Sintra
8060	IND800	800	ind_101	38,70429993	-9,428560257	Bairro das Caixas	Rua Conde Castro Guimaraes
9645	IND800	800	ind_160	38,68711853	-9,354084015	Parede	Rua Gomes Freire Andrade
7614	IND800	800	ind_170	38,69063187	-9,333457947	Carcavelos	Rua Jardim Júlio Moreira
5298	IND800	800	ind_111	38,72990036	-9,419230461	Alcabideche	Rua Manuel Henrique
1266	IND800	800	ind_111	38,70920181	-9,422100067	Cascais	Rua das Fontainhas
1506	IND800	800	ind_111	38,71310043	-9,415670395	Alcabideche	Praceta de Beja
4887	IND800	800	ind_140	38,75540161	-9,384269714	Alcabideche	Lugar do Zangão
9257	IND800	800	ind_160	38,69100189	-9,358480453	Parede	Avenida da Republica
361	IND800	800	ind_100	38,73149872	-9,408479691	Alcabideche	Praceta Maria Lamas
3009	IND800	800	ind_151	38,70209885	-9,386030197	Estoril	Avenida Florinda Leal
10646	IND3000	3000	ind_200	38,7074852	-9,354989052	São Domingos de Rana	Rua Fernão de Magalhães
11813	IND800	800	ind_191	38,73358536	-9,325778961	Conceição da Abóboda	Estrada José Alves dos Santos
615	IND800	800	ind_100	38,72119904	-9,387989998	Alcabideche	Rua do Pinhal
1738	IND800	800	ind_131	38,71060181	-9,405529976	Estoril	Avenida de Sabóia
1631	IND120	120	ind_131	38,71170044	-9,390159607	Estoril	Avenida da Suíça
10921	IND800	800	ind_161	38,72614288	-9,359032631	Bairro do Miradouro	Rua de Sírios
11742	IND800	800	ind_191	38,72742844	-9,322286606	Conceição da Abóboda	Rua das Alfarrobeiras
3157	IND800	800	ind_121	38,70899963	-9,447299957	Cascais	Rua do Estorninho
6152	IND120	120	Vários	38,7038002	-9,44470787	Cascais	Rua dos Loureiros
6294	IND3000	3000	ind_102	38,70662308	-9,431611061	Cascais	Rua Jorge Reinal
1325	IND800	800	ind_111	38,70280075	-9,415120125	Cascais	Avenida do Brasil
1041	IND120	120	ind_101	38,71279907	-9,431189537	Cascais	Rua de Sant'Ana
8400	IND3000	3000	ind_102	38,69950104	-9,42854023	Cascais	Rua Joaquim Ereira
1096	IND800	800	ind_101	38,70100021	-9,415730476	Cascais	Rua Frederico Arouca
6171	IND120	120	Vários	38,71745682	-9,465634346	Cascais	Rua do Pinhal Raposo
1772	IND240	240	ind_131	38,70890045	-9,399129868	Estoril	Rua de Melo e Sousa
1834	IND800	800	ind_131	38,71070099	-9,386130333	Estoril	Rua do Campo Santo
3281	IND240	240	ind_121	38,6977005	-9,462349892	Cascais	Rua do Atlântico
2189	IND240	240	ind_141	38,69549942	-9,430379868	Cascais	Avenida 25 de Abril
13098	IND3000	3000	Vários	38,68859863	-9,342920303	Parede	Praceta José Figueiredo da Fonseca
9546	IND800	800	ind_160	38,69460297	-9,362379074	Bairro Santa Teresinha	Rua Cidade de Braga
11349	IND800	800	ind_171	38,70010376	-9,353447914	Madorna	Rua 25 de Abril
3348	IND800	800	ind_121	38,70420075	-9,448980331	Cascais	Rua dos Eucaliptos
9562	IND800	800	ind_160	38,69240189	-9,359609604	Parede	Rua José Carlos da Maia
527	IND800	800	ind_100	38,73189545	-9,40190506	Alcabideche	Rua do Minho
11256	IND800	800	ind_171	38,7015686	-9,345802307	Zambujal	Rua Cidade de Faro
2341	IND120	120	ind_141	38,69919968	-9,435110092	Cascais	Avenida Pedro Álvares Cabral
7277	IND800	800	ind_170	38,68939972	-9,337249756	Carcavelos	Rua Sacadura Cabral
10566	IND800	800	ind_191	38,72660065	-9,320819855	Polima	Rua Raul Solnado
7783	IND800	800	ind_181	38,69963074	-9,321697235	Bela Vista	Rua Ilha São Jorge
11216	IND800	800	ind_171	38,69670868	-9,34257412	Rebelva	Rua Gago Coutinho
3700	IND120	120	Vários	38,71803284	-9,442809105	Cascais	Rua das Açucenas
43	IND800	800	ind_100	38,72859955	-9,412460327	Alcabideche	Estrada das Tojas
5462	IND800	800	ind_170	38,6853981	-9,3426599	Junqueiro	Rua Bartolomeu Dias
232	IND800	800	ind_100	38,72050095	-9,41283989	Alcabideche	Estrada da Ribeira
1574	IND800	800	ind_131	38,70420075	-9,392689705	Estoril	Rua Guiomar Torrezão
11139	IND800	800	ind_171	38,71279907	-9,344409943	Coveiras	Rua Almeida Garrett
824	IND800	800	ind_101	38,70119858	-9,426409721	Cascais	Avenida Engenheiro Adelino Amaro da Costa
6262	IND240	240	Vários	38,71631241	-9,446992874	Cascais	Rua das Papoilas
3077	IND800	800	ind_151	38,69729996	-9,372070313	Estoril	Rua 9 de Abril

Anexo VI - Afetação de bens municipais à prestação dos serviços ora delegados a partir da data de entrada em vigor do Contrato

ID	TIPO	CAPACIDADE	CIRCUITO	LAT.	LONG	LOCALIDADE	RUA
11147	IND800	800	ind_171	38,71138763	-9,33992672	Bairro Além das Vinhas	Rua do Povo
7087	IND800	800	ind_160	38,68759918	-9,338479996	Parede	Avenida General Eduardo Galhar
263	IND800	800	ind_100	38,7159996	-9,410320282	Alcabideche	Rua António Carlos Pereira Frazão
2383	IND240	240	ind_141	38,69829941	-9,434530258	Cascais	Avenida Pedro Álvares Cabral
10795	IND800	800	ind_171	38,70740128	-9,35258007	Matarraque	Avenida das Descobertas
10652	IND3000	3000	ind_200	38,71250153	-9,335590363	Urbanização Mata da Torre	Rua Nova Aliança
114	IND800	800	ind_120	38,71915817	-9,439240456	Cascais	Rua do Casal Queimado
252	IND800	800	ind_100	38,71699905	-9,410460472	Alcabideche	Rua de Angola
12281	IND120	120	Vários	38,75228882	-9,451394081	Alcabideche	Rua do Cabo
1706	IND800	800	ind_131	38,71519852	-9,405340195	Estoril	Rua Dom Bosco
9498	IND800	800	ind_160	38,69424439	-9,355922699	Parede	Rua Paulo Falcão
3250	IND800	800	ind_121	38,72940064	-9,474220276	Cascais	Estrada do Guincho
2917	IND800	800	ind_151	38,70634842	-9,386599541	Estoril	Avenida Gago Coutinho
1365	IND800	800	ind_111	38,70806122	-9,419421196	Cascais	Rua de Alvide
10772	IND800	800	ind_150	38,70315933	-9,356053352	Madorna	Praceta General Norton de Mato
7584	IND800	800	ind_170	38,68806458	-9,334177971	Carcavelos	Rua Eduardo Maria Rodrigues
9497	IND800	800	ind_160	38,69367218	-9,355681419	Parede	Rua Paulo Falcão
1626	IND120	120	ind_131	38,71260071	-9,39095974	Estoril	Avenida da Holanda
2365	IND120	120	ind_141	38,69800186	-9,433420181	Cascais	Rua Diogo Gomes
1416	IND800	800	ind_111	38,71080017	-9,425490379	Cascais	Rua de São José
857	IND240	240	ind_101	38,71609879	-9,436100006	Cascais	Rua Mário Henrique Leiria
2794	IND800	800	ind_151	38,70709992	-9,38269043	Estoril	Rua Dona Filipa de Vilhena
7078	IND3000	3000	ind_170	38,68399811	-9,329609871	Lombos Sul	Rua das Tulipas
6094	IND120	120	Vários	38,71353912	-9,400464058	Estoril	Rua de Inglaterra
11116	IND800	800	ind_150	38,71282959	-9,351126671	Tires	Rua Dom José I
3336	IND800	800	ind_121	38,7016983	-9,449769974	Cascais	Rua dos Plátanos 640, Guia
9751	IND800	800	ind_171	38,70046234	-9,354884148	Madorna	Rua Dia Mundial da Criança
7644	IND800	800	ind_170	38,69036484	-9,338152885	Carcavelos	Rua Dr José Joaquim de Almeida
378	IND800	800	ind_120	38,72990036	-9,380129814	Alcabideche	Estrada das Neves
2137	IND800	800	ind_141	38,70272827	-9,430013657	Cascais	Praça Engenheiro Dom António Castelo Branco
1149	IND800	800	ind_111	38,71609879	-9,423119545	Alcabideche	Praceta Dom Pedro I
7784	IND800	800	ind_181	38,69988632	-9,321878433	Bela Vista	Rua Ilha São Jorge
10401	IND800	800	ind_171	38,7071991	-9,343279839	Bairro Sete Castelos	Avenida Castelo de São Jorge
10997	IND800	800	ind_161	38,72123337	-9,341942787	Bairro do Moinho	Rua das Figueiras
2252	IND120	120	ind_141	38,70399857	-9,437859535	Cascais	Rua António Abreu
1884	IND800	800	ind_131	38,70399475	-9,408846855	Estoril	Avenida de Sabóia
10071	IND800	800	ind_191	38,73809815	-9,312150002	Talaíde	Rua de Constantino
11002	IND800	800	ind_161	38,72049332	-9,344669342	Bairro do Moinho	Avenida Salgueiro Maia
7595	IND800	800	ind_170	38,69330597	-9,334861755	Carcavelos	Rua Mário Salvador dos Santos
1147	IND800	800	ind_111	38,71649933	-9,421290398	Alcabideche	Estrada de Alvide
2786	IND800	800	ind_151	38,7057991	-9,38187027	Estoril	Rua General Manuel Diogo Neto
4147	IND800	800	ind_180	38,69743347	-9,425688744	Cascais	Rua Monte do Carmo
10975	IND800	800	ind_161	38,71452332	-9,340754509	Bairro das Faceiras	Rua de Cabo Verde
2967	IND800	800	ind_151	38,70050049	-9,387160301	Estoril	Avenida Florinda Leal
7874	IND800	800	ind_171	38,69490051	-9,339974403	Bairro São João	Estrada da Alagoa
12063	IND800	800	ind_140	38,73469925	-9,3853302	Alcabideche	Rua da Lagoa
1112	IND800	800	ind_101, ind_102	38,70259857	-9,394909859	Estoril	Rua de Olivença
6045	IND800	800	ind_120	38,76091385	-9,446475029	Alcabideche	Rua da Mata
9919	IND800	800	ind_181	38,71369934	-9,337200165	Bairro Mata da Torre	Rua das Tulipas
126	IND800	800	ind_120	38,72941589	-9,440720558	Alcabideche	Rua Fernão de Magalhães
1248	IND800	800	ind_111	38,71269989	-9,421739578	Alcabideche	Rua das Flores
1224	IND800	800	ind_111	38,71229935	-9,41781044	Alcabideche	Avenida de Sintra

Anexo VI - Afetação de bens municipais à prestação dos serviços ora delegados a partir da data de entrada em vigor do Contrato

ID	TIPO	CAPACIDADE	CIRCUITO	LAT.	LONG	LOCALIDADE	RUA
3667	IND120	120	Vários	38,70410919	-9,444564819	Cascais	Rua dos Loureiros
1611	IND120	120	ind_131	38,71020126	-9,391280174	Estoril	Avenida da Holanda
8763	IND800	800	ind_131	38,70849991	-9,40571022	Monte Estoril	Avenida de Sabóia
9456	IND800	800	ind_150	38,70083237	-9,356143951	Madorna	Rua Sagrada Família
3301	IND800	800	ind_121	38,70589829	-9,463100433	Cascais	Rua dos Coelho
5484	IND800	800	ind_150	38,70479965	-9,357210159	Penedo	Rua Gil Eanes
8201	IND800	800	ind_111	38,70470047	-9,422389984	Outeiro da Vela	Praceta Outeiro da Vela
7573	IND3000	3000	ind_170	38,68799973	-9,336990356	Carcavelos	Rua Doutor Manuel de Arriaga
2789	IND800	800	ind_151	38,70640183	-9,38173008	Estoril	Rua Conde de Castelo Melhor
6132	IND120	120	Vários	38,69900894	-9,44992733	Cascais	Rua dos Eucaliptos
3011	IND120	120	ind_151	38,70399857	-9,386799812	Estoril	Rua Dom Fuas Roupinho
10934	IND800	800	ind_161	38,72410965	-9,352270126	Bairro Conde Monte Real	Aeródromo
10907	IND800	800	ind_161	38,72880936	-9,36192131	Bairro dos Mirouços	Estrada da Quinta
11957	IND800	800	ind_191	38,72710037	-9,330710411	Conceição da Abóboda	Estrada Conceição da Abóboda
2000	IND800	800	ind_131	38,70410156	-9,396229744	Estoril	Avenida de Nice
55	IND800	800	ind_100	38,72859955	-9,412460327	Alcabideche	Estrada das Tojas
392	IND800	800	ind_120	38,73564148	-9,440651894	Alcabideche	Rua do Outeiro
250	IND800	800	ind_100	38,71730042	-9,410779953	Alcabideche	Avenida Costa Pinto
347	IND800	800	ind_100	38,71839905	-9,409020424	Alcabideche	Avenida do Ultramar
2955	IND800	800	ind_180, ind_151	38,7030983	-9,386090279	Estoril	Rua João António Gaspar
11623	IND800	800	ind_161	38,72306442	-9,339898109	Abóboda	Avenida Salgueiro Maia
1064	IND800	800	ind_101	38,70320129	-9,426980019	Cascais	Rua Conde Monte Real
2873	IND800	800	ind_151	38,7057991	-9,375789642	Estoril	Rua das Grutas
3489	IND120	120	Vários	38,69620132	-9,450550079	Cascais	Rua dos Amieiros
3869	IND800	800	ind_140	38,72858429	-9,374721527	Alcabideche	Rua Associação
2071	IND800	800	ind_141	38,70700073	-9,440580368	Cascais	Rua das Nogueiras
462	IND800	800	ind_120	38,7276001	-9,449812889	Cascais	Rua Luís de Camões
10896	IND800	800	ind_161	38,72906113	-9,35343647	Bairro 16 Novembro	Rua Álvaro Pais
1264	IND800	800	ind_111	38,70940018	-9,422120094	Cascais	Rua das Fontainhas
11828	IND800	800	ind_191	38,72955322	-9,331047058	Conceição da Abóboda	Rua São Lucas
11627	IND800	800	ind_161	38,72340012	-9,338179588	Abóboda	Avenida Salgueiro Maia
1689	IND120	120	ind_131	38,71139908	-9,398409843	Estoril	Avenida Dom Nuno Álvares Pereira
2880	IND800	800	ind_151	38,70759964	-9,377440453	Estoril	Rua Doutor Leite de Vasconcellos
11669	IND800	800	ind_191	38,72180939	-9,328468323	Polima	Rua Americo Pestana
11157	IND800	800	ind_171	38,71262741	-9,34171772	Bairro Além das Vinhas	Rua da Liberdade
11488	IND800	800	ind_181	38,71166992	-9,337051392	Torre da Aguilha	Rua Alves Rédol
2171	IND120	120	ind_141	38,70240021	-9,43459034	Cascais	Avenida Infante Dom Henrique
2526	IND800	800	ind_141	38,70589829	-9,443380356	Cascais	Rua da Torre
7380	IND800	800	ind_170	38,68180084	-9,338330269	Carcavelos	Avenida Marginal
11775	IND800	800	ind_191	38,74280167	-9,316430092	Talaíde	Estrada Octávio Pato
10196	IND3000	3000	ind_200	38,71269989	-9,348360062	São Domingos de Rana	Avenida Padre Agostinho Pereira da Silva
784	IND800	800	ind_101	38,69900131	-9,42743969	Cascais	Avenida 25 de Abril
3260	IND800	800	ind_121	38,72510147	-9,474740028	Cascais	Estrada do Guincho
11662	IND800	800	ind_191	38,71396256	-9,322845459	Outeiro de Polima	Rua Manuel de Arriaga
6257	IND240	240	Vários	38,71694183	-9,447025299	Cascais	Rua das Papoilas
3061	IND800	800	ind_151	38,69810104	-9,373069763	Estoril	Rua do Murtal
8840	IND800	800	ind_131	38,70830154	-9,390740395	Estoril	Avenida do Mónaco
4815	IND800	800	ind_100	38,73162079	-9,399800301	Alcabideche	Rua do Conde Barão
135	IND800	800	ind_120	38,73069382	-9,437008858	Alcabideche	Rua Marquês de Pombal
2680	IND800	800	ind_151	38,71590042	-9,387900352	Estoril	Rua do Campo Santo
2725	IND800	800	ind_151	38,70830154	-9,377929688	Estoril	Rua António da Costa Carvalho
3799	IND800	800	ind_140	38,7379303	-9,364063263	Alcabideche	Rua do Retiro

Anexo VI - Afetação de bens municipais à prestação dos serviços ora delegados a partir da data de entrada em vigor do Contrato

ID	TIPO	CAPACIDADE	CIRCUITO	LAT.	LONG	LOCALIDADE	RUA
1761	IND120	120	ind_131	38,70859909	-9,403820038	Estoril	Rua Dom Afonso Henriques
11144	IND800	800	ind_171	38,71216202	-9,342308998	Bairro Além das Vinhas	Rua Principal
623	IND800	800	ind_100	38,71960068	-9,386159897	Estoril	Rua do Pinhal
4054	IND800	800	ind_140	38,74645233	-9,389892578	Alcabideche	Rua de São Tomé e Príncipe
6603	IND800	800	ind_111	38,71149826	-9,414079666	Pai do Vento	Praceta da Castelhana
9323	IND3000	3000	ind_200	38,69110107	-9,355190277	Parede	Rua Luis de Camões
490	IND800	800	ind_120	38,7243042	-9,443632126	Cascais	Estrada da Malveira da Serra
7326	IND3000	3000	ind_200	38,69120026	-9,339420319	Rebelva	Rua Bombeiros Voluntarios de Carcavelos
10231	IND800	800	ind_150	38,71239853	-9,363659859	Alto do Espargal	Praceta Dom João I
2458	IND240	240	ind_141	38,71509934	-9,439740181	Cascais	Rua das Dálias
2370	IND240	240	ind_141	38,6977005	-9,432689667	Cascais	Rua António de Nola
4885	IND800	800	ind_140	38,75540161	-9,384269714	Alcabideche	Lugar do Zangão
5824	IND240	240	ind_100	38,73139954	-9,403630257	Alcabideche	Rua Conde Barão
7892	IND800	800	ind_200	38,69221115	-9,337623596	Carcavelos	Avenida Dom Vasco da Câmara
3885	IND800	800	ind_140	38,73690033	-9,372980118	Alcabideche	Rua de Santa Inês
11370	IND800	800	ind_160	38,69549179	-9,347510338	Terplana	Rua Carlos Paião
1191	IND800	800	ind_111	38,71260071	-9,424730301	Alcabideche	Rua Furiel João Vieira
675	IND800	800	ind_100	38,72605133	-9,379044533	Alcabideche	Rua de Castelo Branco
3557	IND800	800	ind_130	38,69338226	-9,418367386	Cascais	Avenida Rei Humberto II de Itália
11470	IND800	800	ind_181	38,70901489	-9,324239731	Bairro do Pinhal	Rua dos Lilazes
12209	IND3000	3000	Vários	38,7358017	-9,403880119	Alcabideche	Rua António Jacinto da Silva
7011	IND800	800	ind_171	38,6955986	-9,341290474	Bairro São João	Rua do Porto
11554	IND800	800	ind_191	38,73743439	-9,34324646	Trajouce	Rua Sabino Luís Pedroso
10222	IND800	800	ind_150	38,71120071	-9,362099648	Caparide	Rua São Pedro
2264	IND120	120	ind_141	38,70660019	-9,439089775	Cascais	Rua Joaquim Ereira
1085	IND120	120	ind_101	38,70119858	-9,429019928	Cascais	Rua Jaime Thompson
6040	IND800	800	ind_120	38,75669098	-9,441124916	Alcabideche	Rua Baronesa de Beck
5066	IND800	800	ind_161	38,72389984	-9,350219727	Tires	Avenida Amália Rodrigues
1846	IND800	800	ind_131	38,70730209	-9,384726524	Estoril	Rua Frei Miguel Contreiras
2617	IND800	800	ind_141	38,69810104	-9,443070412	Cascais	Rua das Acácias
11508	IND800	800	ind_181	38,72269821	-9,336868286	Abóboda	Estrada Nacional Nº 249
10947	IND800	800	ind_161	38,71811676	-9,349761963	Tires	Rua Almeida Garrett
7798	IND800	800	ind_181	38,70009613	-9,326465607	Sassoeiros	Rua Gil Vicente
10777	IND800	800	ind_150	38,70479965	-9,357000351	Penedo	Rua Gil Eanes
6181	IND240	240	Vários	38,71917725	-9,466249466	Cascais	Rua do Pinhal Raposo
9578	IND800	800	ind_160	38,69872284	-9,362466812	Murtal	Rua da Bela Vista
2513	IND240	240	ind_141	38,71239853	-9,443630219	Cascais	Praceta do Jasmim
993	IND240	240	ind_101	38,71110153	-9,432789803	Cascais	Rua António Sérgio-Bairro Santana
11168	IND800	800	ind_171	38,7056694	-9,342715263	Sete Castelos	Rua Castelo de São Jorge
193	IND800	800	ind_120	38,75277329	-9,447927475	Alcabideche	Calçada do Chafariz
2727	IND800	800	ind_151	38,70849991	-9,377440453	Estoril	Rua António da Costa Carvalho
1480	IND120	120	ind_111	38,70186997	-9,417771339	Cascais	Avenida de Sintra
1060	IND800	800	ind_101, ind_180	38,70240021	-9,425959587	Cascais	Rua Nossa Senhora dos Navegantes
11103	IND800	800	ind_150	38,71475983	-9,359739304	Bairro de Santo António	Rua da Tília
9457	IND800	800	ind_150	38,7016182	-9,357029915	Madorna	Rua 12 de Julho
7757	IND800	800	ind_181	38,69940949	-9,334165573	São Miguel das Encostas	Rua São Rafael
917	IND240	240	ind_101	38,71509934	-9,435500145	Cascais	Rua do Cobre
2080	IND120	120	ind_141	38,7071991	-9,441869736	Cascais	Rua das Cepas
3403	IND800	800	ind_130	38,73410034	-9,396860123	Alcabideche	Avenida da República
9977	IND800	800	ind_191	38,71590042	-9,326990128	Outeiro de Polima	Rua Colina da Herança
6980	IND800	800	ind_181	38,69979858	-9,327150345	Sassoeiros	Rua Barbosa Du Bocage
7267	IND800	800	ind_170	38,69129944	-9,330080032	Carcavelos	Rua Pôr do Sol

Anexo VI - Afetação de bens municipais à prestação dos serviços ora delegados a partir da data de entrada em vigor do Contrato

ID	TIPO	CAPACIDADE	CIRCUITO	LAT.	LONG	LOCALIDADE	RUA
2350	IND240	240	ind_141	38,70009995	-9,434160233	Cascais	Travessa João da Nova
10648	IND3000	3000	ind_200	38,7074852	-9,354989052	São Domingos de Rana	Rua Fernão de Magalhães
10314	IND800	800	ind_171	38,70349884	-9,350009918	Zambujeiro Quadrado	Avenida José Maria da Silva
11057	IND800	800	ind_150	38,71101761	-9,350115776	Tires	Rua Principal
2129	IND120	120	ind_141	38,70700073	-9,433400154	Cascais	Avenida Engenheiro Adelino Amaro da Costa
6664	IND800	800	ind_111	38,71519852	-9,424280167	Alvide	Largo de Alvide
7697	IND800	800	ind_171	38,69802094	-9,333447456	Quinta da Encosta	Rua das Amoras
2810	IND800	800	ind_151	38,70610046	-9,37899971	Estoril	Rua Quinta das Grutas
1994	IND120	120	ind_131	38,70959854	-9,396010399	Estoril	Avenida de Portugal
2944	IND800	800	ind_151	38,70589829	-9,388730049	Estoril	Rua do Monte Leite
2752	IND800	800	ind_151	38,71149826	-9,383219719	Estoril	Rua das Avencas
3425	IND800	800	ind_130	38,73709869	-9,394431114	Alcabideche	Rua Miguel Torga
7829	IND800	800	ind_181	38,70193863	-9,328237534	Sassoeiros	Jardim Vasco da Gama
379	IND800	800	ind_120	38,74337006	-9,436373711	Alcabideche	Praceta Giestas
2956	IND800	800	ind_151	38,70199966	-9,38642025	Estoril	Rua Diogo Cão
1155	IND800	800	ind_111	38,71699905	-9,420960426	Alcabideche	Rua Pedro Álvaro de Sousa
366	IND800	800	ind_100	38,73220062	-9,409540176	Alcabideche	Rua de João Pires Correia
9472	IND800	800	ind_150	38,69862747	-9,353995323	Madorna	Rua Dia Mundial da Criança
2058	IND120	120	ind_141	38,71030045	-9,440460205	Cascais	Rua das Cameleiras
6234	IND240	240	Vários	38,73556137	-9,437840462	Alcabideche	Praceta João de Santarém
10919	IND800	800	ind_161	38,72793961	-9,359713554	Bairro do Miradouro	Rua de Lince
2885	IND800	800	ind_151	38,70909882	-9,37308979	Estoril	Rua Manuel Acácio Pereira Lourenço
6205	IND120	120	Vários	38,73017883	-9,436796188	Alcabideche	Rua Mouzinho de Albuquerque
6293	IND3000	3000	ind_102	38,70681763	-9,430908203	Cascais	Rua Jorge Reinal
9389	IND3000	3000	ind_200	38,69589996	-9,368530273	Jardins da Parede	Avenida das Tílias
7774	IND800	800	ind_181	38,69920731	-9,326497078	Sassoeiros	Rua do Funchal
3298	IND800	800	ind_121	38,70320129	-9,460579872	Cascais	Rua dos Coelhoos
1555	IND120	120	ind_131	38,71049881	-9,393890381	Estoril	Avenida dos Bombeiros Voluntários
3994	IND800	800	ind_140	38,7458992	-9,380530357	Alcabideche	Rua Luís de Camões
1379	IND800	800	ind_111	38,71689224	-9,417153358	Alcabideche	Rua Amália Rodrigues
3971	IND800	800	ind_140	38,73600006	-9,362380028	Alcabideche	Rua dos Salesianos
11728	IND800	800	ind_191	38,72103882	-9,321051598	Polima	Rua Freiria
7525	IND800	800	ind_170	38,68560028	-9,344059944	Junqueiro	Rua Infante Dom Henrique
2309	IND120	120	ind_141	38,7016983	-9,435159683	Cascais	Rua Gil Eanes
6137	IND240	240	Vários	38,70048904	-9,450586319	Cascais	Rua dos Eucaliptos
11956	IND800	800	ind_191	38,72919846	-9,330320358	Bairro da Tojeira	Rua de São José
7246	IND800	800	ind_170	38,69319916	-9,345490456	Rebelva	Rua do Guadiana
3780	IND800	800	ind_140	38,74449921	-9,371930122	Alcabideche	Estrada dos Bernardos
10712	IND3000	3000	ind_200	38,69369888	-9,348620415	Buzano	Rua Carlos Botelho
575	IND240	240	Vários	38,72893906	-9,386429787	Alcabideche	Rua da Escola Velha
7647	IND800	800	ind_170	38,69035721	-9,339681625	Carcavolos	Rua Dr José Joaquim de Almeida
9256	IND800	800	ind_160	38,69100189	-9,358480453	Parede	Avenida da Republica
632	IND800	800	ind_100	38,72050095	-9,377610207	Estoril	Rua Cesário Verde
1225	IND240	240	ind_111	38,7112999	-9,417949677	Alcabideche	Avenida de Sintra
3765	IND800	800	ind_140	38,73839951	-9,379369736	Alcabideche	Estrada de Manique
11203	IND800	800	ind_171	38,70192337	-9,342868805	São Domingos de Rana	Rua Dom Pedro Mascaranhas
339	IND800	800	ind_100	38,71829987	-9,407589912	Alcabideche	Rua do Rio da Costa
7734	IND800	800	ind_181	38,70404816	-9,336379051	São Miguel das Encostas	Rua de Santa Clara
2808	IND800	800	ind_151	38,70489883	-9,380940437	Estoril	Rua de Oliveira do Conde
1097	IND800	800	ind_101	38,70100021	-9,415730476	Cascais	Rua Frederico Arouca
10249	IND800	800	ind_150	38,70529938	-9,363800049	Penedo	Rua António Sérgio
3970	IND800	800	ind_140	38,73600006	-9,362380028	Alcabideche	Rua dos Salesianos

Anexo VI - Afetação de bens municipais à prestação dos serviços ora delegados a partir da data de entrada em vigor do Contrato

ID	TIPO	CAPACIDADE	CIRCUITO	LAT.	LONG	LOCALIDADE	RUA
11129	IND800	800	ind_171	38,7091713	-9,34324646	Bairro Além das Vinhas	Rua Ramalho Ortigão
4881	IND800	800	ind_140	38,75540161	-9,384269714	Alcabideche	Lugar do Zangão
97	IND800	800	ind_120	38,7193985	-9,434690475	Cascais	Rua do Tejo
9552	IND800	800	ind_160	38,69123459	-9,362592697	Bairro Santa Teresinha	Rua Cidade de Abrantes
487	IND800	800	ind_120	38,72536469	-9,445421219	Cascais	Rua Chesol
5882	IND800	800	ind_140	38,73600006	-9,387390137	Alcoitão	Estrada de Manique
8882	IND800	800	ind_131	38,70809937	-9,385959625	Galiza	Rua da Escola Preparatória
2906	IND800	800	ind_151	38,709301	-9,387189865	Estoril	Rua Manuel Calvet de Magalhães
3677	IND120	120	Vários	38,69262695	-9,427010536	Cascais	Rua Visconde da Gandarinha
11200	IND800	800	ind_171	38,70487595	-9,34564209	Zambujal	Rua Cidade de Lisboa
5789	IND800	800	ind_171	38,73229981	-9,336009979	Trajouce	Estrada Nacional N° 249
1021	IND800	800	ind_101	38,71509934	-9,433690071	Cascais	Rua José Afonso
11638	IND800	800	ind_191	38,72416687	-9,331767082	Abóboda	Rua Natael Rianço
11292	IND800	800	ind_171	38,70567703	-9,348614693	Matarraque	Rua Cidade de Coimbra
1932	IND240	240	ind_131	38,71049881	-9,409870148	Alcabideche	Avenida de Itália
3417	IND800	800	ind_130	38,73519898	-9,398260117	Alcabideche	Rua Nova
2389	IND800	800	ind_141	38,69739914	-9,437270164	Cascais	Avenida Manuel Júlio Carvalho e Costa
3151	IND800	800	ind_121	38,71170044	-9,447090149	Cascais	Rua do Flamingo
9688	IND800	800	ind_160	38,69039917	-9,353240013	Parede	Rua José Relvas
1333	IND120	120	ind_111	38,70399857	-9,415730476	Cascais	Avenida Marechal Carmona
2946	IND800	800	ind_151	38,7052002	-9,389180183	Estoril	Rua do Monte Leite
1702	IND800	800	ind_131	38,71290207	-9,404774666	Estoril	Rua Professor Dias Valente
209	IND800	800	ind_100	38,72748184	-9,4153862	Alcabideche	Rua Moinho Vermelho
11080	IND800	800	ind_150	38,71693802	-9,359228134	Montes de Caparide	Rua do Rio Nisa
3678	IND240	240	Vários	38,69262695	-9,427010536	Cascais	Rua Visconde da Gandarinha
7412	IND800	800	ind_170	38,68550491	-9,338882446	Junqueiro	Rua do Boror
1567	IND800	800	ind_131	38,7052002	-9,393019676	Estoril	Rua Maestro Lacerda
1206	IND800	800	ind_111	38,71471405	-9,423639297	Alcabideche	Rua de Alvide
2968	IND800	800	ind_151	38,70050049	-9,387160301	Estoril	Avenida Florinda Leal
9940	IND800	800	ind_191	38,71369934	-9,323309898	Urbanização Terras de Polima	Rua Miguel Bombarda
1415	IND800	800	ind_111	38,71080017	-9,425490379	Cascais	Rua de São José
7805	IND800	800	ind_181	38,69983292	-9,329381943	Sassoeiros	Rua Ferreira de Castro
2796	IND800	800	ind_151	38,7071991	-9,381910324	Estoril	Rua Dom Constantino de Bragança
6107	IND120	120	Vários	38,71107864	-9,402046204	Estoril	Rua de Inglaterra
2709	IND800	800	ind_151	38,71120071	-9,374979973	Estoril	Rua Nova
11319	IND800	800	ind_171	38,70368958	-9,352659225	Alto de Rana	Rua 2 de Setembro
4136	IND800	800	ind_180	38,6963501	-9,420035362	Cascais	Avenida Dom Carlos I
7660	IND800	800	ind_170	38,69353104	-9,342647552	Rebelva	Rua do Lima
10964	IND800	800	ind_161	38,71798325	-9,350575447	Tires	Rua Gil Vicente
3881	IND800	800	ind_140	38,73690033	-9,373789787	Alcabideche	Rua Nova dos Moinhos
902	IND240	240	ind_101	38,71120071	-9,436989784	Cascais	Rua Afonso Lopes Vieira
4385	IND800	800	ind_131	38,70556259	-9,395680428	Estoril	Rua do Parque
4297	IND800	800	ind_151	38,6996994	-9,38105011	Estoril	Rua Egas Moniz
1068	IND800	800	ind_101	38,70399857	-9,427820206	Cascais	Rua do Conde de Castro Guimarães
2490	IND240	240	ind_141	38,71509934	-9,444499969	Cascais	Rua de Birre
9569	IND800	800	ind_160	38,70053482	-9,363568306	Murtal	Avenida Luísa Mendes
11881	IND800	800	ind_191	38,74929428	-9,33341217	Trajouce -Velhas	Rua Nuno da Cunha
6207	IND240	240	Vários	38,73017883	-9,436796188	Alcabideche	Rua Mouzinho de Albuquerque
10789	IND800	800	ind_150	38,71041107	-9,365650177	Caparide	Rua José Sanches de Brito

Anexo VI - Afetação de bens municipais à prestação dos serviços ora delegados a partir da data de entrada em vigor do Contrato

ID	TIPO	CAPACIDADE	CIRCUITO	LAT.	LONG	LOCALIDADE	RUA
3194	IND800	800	ind_121	38,70740128	-9,448679924	Cascais	Rua das Galinholas
1289	IND240	240	ind_111	38,7045784	-9,417861938	Cascais	Avenida de Sintra
4104	IND800	800	ind_140	38,73467636	-9,41149044	Alcabideche	Rua da Pimenteira
11825	IND800	800	ind_191	38,73185349	-9,332735062	Conceição da Abóboda	Rua Tomás da Fonseca
8113	IND800	800	ind_141	38,70410156	-9,442270279	Bairro dos Pescadores	Rua Estrela do Mar
3810	IND800	800	ind_140	38,73249817	-9,365169525	Alcabideche	Estrada da Quinta
2686	IND800	800	ind_151	38,71613312	-9,38302803	Estoril	Rua Professor Doutor Manuel Eugénio Machado Macedo
2400	IND800	800	ind_141	38,69530106	-9,436840057	Cascais	Avenida da República
10516	IND800	800	ind_150	38,71179962	-9,355859756	Matarraque Velho	Rua Doutor Marcelo Caetano
8073	IND800	800	ind_141	38,70360184	-9,434789658	Bairro do Rosário	Avenida Infante Dom Henrique
1639	IND120	120	ind_131	38,70940018	-9,389960289	Estoril	Avenida da Suíça
12362	IND3000	3000	Vários	38,69860077	-9,421489716	Cascais	Rua Alexandre Herculano
3506	IND800	800	ind_130	38,69580078	-9,443559647	Cascais	Avenida Nossa Senhora do Cabo
1348	IND120	120	ind_111	38,70909882	-9,415539742	Cascais	Avenida Costa Pinto
9489	IND800	800	ind_160	38,69279862	-9,354419708	Parede	Largo José Fontana
11499	IND800	800	ind_181	38,71746063	-9,338472366	Bairro das Longas	Rua Primeiro de Janeiro
2556	IND800	800	ind_141	38,70270157	-9,43982029	Cascais	Rua das Naus
11800	IND800	800	ind_191	38,73791504	-9,312791824	Talaíde	Rua de Pompeu
6546	IND800	800	ind_100	38,7195015	-9,408430099	Amoreira	Avenida do Ultramar
569	IND800	800	ind_100	38,73160172	-9,386249542	Alcabideche	Rua do Mato Verde
6041	IND800	800	ind_120	38,75629807	-9,444430351	Alcabideche	Estrada da Serra
9683	IND800	800	ind_160	38,69091034	-9,352972031	Parede	Rua José Elias Garcia
7509	IND800	800	ind_160	38,68656921	-9,348982811	Junqueiro	Rua de Cabinda
670	IND800	800	ind_100	38,72389603	-9,372488022	Alcabideche	Rua do Planeta Mercúrio
1197	IND800	800	ind_111	38,71469879	-9,424850464	Alcabideche	Rua Capitão Rei Vilar
10813	IND800	800	ind_150	38,70491791	-9,360973358	Penedo	Rua Ary dos Santos
3141	IND800	800	ind_121	38,71900177	-9,459859848	Cascais	Rua de São Joaquim
4439	IND120	120	ind_131	38,71450043	-9,405799866	Estoril	Estádio António Coimbra Mota
10901	IND800	800	ind_161	38,72880554	-9,365629196	Bairro dos Mirouços	Rua Júlio Dinis
5928	IND800	800	ind_100	38,72710037	-9,412199974	Alcabideche	Rua de Cascais
4112	IND800	800	ind_140	38,72990036	-9,387758255	Alcabideche	Rua do Mato Verde
2593	IND240	240	ind_141	38,69720078	-9,438929558	Cascais	Avenida Manuel Júlio Carvalho e Costa
328	IND800	800	ind_100	38,72309876	-9,403790474	Estoril	Rua do Golfe
1244	IND800	800	ind_111	38,71250153	-9,420319557	Alcabideche	Rua Garcia de Resende
2818	IND800	800	ind_151	38,70470047	-9,376170158	Estoril	Rua Dom Afonso de Bourbon
813	IND800	800	ind_101	38,69469833	-9,428279877	Cascais	Rua Dom José de Avilez
11665	IND800	800	ind_191	38,71766281	-9,322312355	Outeiro de Polima	Rua da Pedreira
11924	IND800	800	ind_191	38,73103714	-9,325870514	Conceição da Abóboda	Rua Diogo Fernandes de Almeida
6965	IND800	800	ind_181	38,70149994	-9,327090263	Sassoeiros	Rua Fernando Pessoa
3191	IND800	800	ind_121	38,70859909	-9,451769829	Cascais	Rua do Piriquito
11650	IND800	800	ind_191	38,71601868	-9,323695183	Outeiro de Polima	Rua Paiva Couceiro
251	IND800	800	ind_100	38,71730042	-9,410779953	Alcabideche	Avenida Costa Pinto
7610	IND800	800	ind_170	38,69290161	-9,336130142	Carcavelos	Avenida Nossa Senhora dos Remé
6113	IND120	120	Vários	38,71116638	-9,400748253	Estoril	Rua de Angola
10479	IND800	800	ind_171	38,69979858	-9,35394001	Madorna	Praceta 25 de Abril
2149	IND800	800	ind_141	38,70500183	-9,432990074	Cascais	Praça João Martinho de Freitas
9715	IND800	800	ind_160	38,68824005	-9,350171089	Parede	Praceta António Sérgio
2528	IND800	800	ind_141	38,7052002	-9,443120003	Cascais	Rua das Amoreiras
429	IND800	800	ind_120	38,73266983	-9,449694633	Cascais	Rua do Cardeal
11874	IND800	800	ind_191	38,74656296	-9,336574554	São Domingos de Rana	Rua das Andorinhas
2360	IND800	800	ind_141	38,69680023	-9,432649612	Cascais	Avenida Pedro Álvares Cabral
890	IND240	240	ind_101	38,70899963	-9,433460236	Cascais	Rua Eça de Queiroz

Anexo VI - Afetação de bens municipais à prestação dos serviços ora delegados a partir da data de entrada em vigor do Contrato

ID	TIPO	CAPACIDADE	CIRCUITO	LAT.	LONG	LOCALIDADE	RUA
11943	IND800	800	ind_161	38,71284485	-9,339341164	Tires	Avenida Amália Rodrigues
945	IND120	120	ind_101	38,71289825	-9,430170059	Cascais	Rua de Santa Rita
12220	IND3000	3000	Vários	38,70800018	-9,432299614	Cascais	Travessa Fernão Lopes
2777	IND800	800	ind_151	38,70539856	-9,384149551	Estoril	Rua Dom João de Castro
1553	IND800	800	ind_131	38,71239853	-9,393679619	Estoril	Avenida dos Bombeiros Voluntários
2116	IND120	120	ind_141	38,70980072	-9,437999725	Cascais	Rua Cesário Verde
2759	IND240	240	ind_151	38,71110153	-9,384730339	Estoril	Rua Cova da Milha
415	IND800	800	ind_120	38,73483658	-9,450956345	Cascais	Rua do Forno
9674	IND800	800	ind_160	38,69325256	-9,350352287	Bairro da Caixa	Avenida Gago Coutinho
6199	IND240	240	Vários	38,72969818	-9,43735981	Alcabideche	Praceta Mouzinho de Albuquerque
6998	IND800	800	ind_171	38,69869995	-9,334159851	Sassoeiros	Rua das Amoras
3802	IND800	800	ind_140	38,73940659	-9,360190392	São Pedro de Penaferrim	Rua Primeiro de Maio
6437	IND800	800	ind_100	38,72930145	-9,384209633	Bicesse	Rua Inácio Roquete
107	IND800	800	ind_120	38,71776581	-9,438215256	Cascais	Rua de Almosquia
2144	IND800	800	ind_141	38,70389938	-9,431980133	Cascais	Rua António da Silva
4660	IND800	800	ind_121	38,72206879	-9,478180885	Cascais	Estrada do Guincho
3030	IND800	800	ind_151	38,6996994	-9,379489899	Estoril	Praceta Padre João Cabeçadas
10426	IND800	800	ind_171	38,70769882	-9,347789764	Bairro Sete Castelos	Rua Serra da Estrela
1662	IND800	800	ind_131	38,7063446	-9,390647888	Estoril	Rua Samuel Gonçalves Sanches
3318	IND800	800	ind_121	38,70729828	-9,459179878	Cascais	Rua dos Castanheiros
592	IND800	800	ind_100	38,72869873	-9,383939743	Alcabideche	Rua Principal
6883	IND3000	3000	ind_102	38,7358017	-9,403880119	Alcabideche	Rua António Jacinto da Silva
62	IND800	800	ind_100	38,72859955	-9,412460327	Alcabideche	Estrada das Tojas
612	IND800	800	ind_100	38,7195015	-9,39136982	Estoril	Avenida do Golfe
9752	IND800	800	ind_160	38,69277573	-9,346581459	Terplana	Rua António Louro
1856	IND800	800	ind_131	38,7124176	-9,386619568	Estoril	Rua do Campo Santo
1353	IND120	120	ind_111	38,70999908	-9,415499687	Cascais	Avenida Costa Pinto
408	IND800	800	ind_120	38,7336998	-9,456450462	Cascais	Rua da Palmeira
20	IND800	800	ind_101	38,69879913	-9,430339813	Cascais	Rua Franklim Lamas
916	IND240	240	ind_101	38,71469879	-9,435649872	Cascais	Rua do Cobre
1032	IND800	800	ind_101	38,71179962	-9,433790207	Cascais	Rua João Lúcio de Azevedo
7585	IND800	800	ind_170	38,68807602	-9,335065842	Carcavelos	Rua Eduardo Maria Rodrigues
10954	IND800	800	ind_161	38,71514893	-9,349721909	Tires	Rua Vítor Mendes
2141	IND800	800	ind_141	38,70373917	-9,430903435	Cascais	Rua Engenheiro Dom António Castelo Branco
2493	IND120	120	ind_141	38,71509934	-9,444499969	Cascais	Rua de Birre
10865	IND800	800	ind_161	38,72014237	-9,347509384	Matos Cheirinhos	Rua das Regueiras
7666	IND800	800	ind_170	38,69255829	-9,344117165	Rebelva	Avenida dos Maristas
3686	IND120	120	Vários	38,71813965	-9,442352295	Cascais	Rua dos Tremoceiros
1231	IND800	800	ind_111	38,71170044	-9,418720245	Cascais	Rua da Quinta da Cúcia
2467	IND240	240	ind_141	38,7159996	-9,441860199	Cascais	Rua de Birre
9950	IND800	800	ind_191	38,71649933	-9,323889732	Outeiro de Polima	Rua do Bugiu
3711	IND120	120	Vários	38,72021866	-9,44614315	Cascais	Rua das Glicínias
825	IND800	800	ind_101	38,70190048	-9,427069664	Cascais	Avenida Engenheiro Adelino Amaro da Costa
776	IND240	240	ind_101	38,6996994	-9,429929733	Cascais	Rua Doutor Gabriel de Freitas
9708	IND800	800	ind_160	38,69049835	-9,353890419	Parede	Rua 31 de Janeiro
3072	IND800	800	ind_151	38,69739914	-9,370129585	Estoril	Rua Viana da Mota
11760	IND800	800	ind_191	38,72891617	-9,325878143	Conceição da Abóboda	Estrada Conceição da Abóboda
1748	IND800	800	ind_131	38,71409226	-9,404423714	Estoril	Rua Professor Dias Valente
1583	IND800	800	ind_131	38,70659638	-9,392515182	Estoril	Praceta dos Cedros
1615	IND240	240	ind_131	38,71089935	-9,391220093	Estoril	Avenida da Holanda
1791	IND800	800	ind_131	38,71032333	-9,398178101	Estoril	Rua Professor Doutor Egas Moniz
1717	IND120	120	ind_131	38,71030045	-9,406229973	Estoril	Avenida Biarritz

Anexo VI - Afetação de bens municipais à prestação dos serviços ora delegados a partir da data de entrada em vigor do Contrato

ID	TIPO	CAPACIDADE	CIRCUITO	LAT.	LONG	LOCALIDADE	RUA
1281	IND800	800	ind_111	38,7098999	-9,417949677	Cascais	Avenida de Sintra
6145	IND240	240	Vários	38,70480347	-9,445673943	Cascais	Rua das Faias
11687	IND800	800	ind_191	38,72477341	-9,33171463	São Domingos de Rana	Estrada de Polima
4181	IND800	800	ind_180, ind_120	38,75919724	-9,44438076	Alcabideche	Estrada da Serra
5408	IND800	800	ind_170	38,68379974	-9,347909927	Junqueiro	Rua de Benguela
10992	IND800	800	ind_161	38,72101212	-9,340537071	Bairro do Moinho	Rua da Primavera
6500	IND120	120	Vários	38,7317009	-9,37790966	Bicesse	Rua Pequena
11167	IND800	800	ind_171	38,7056694	-9,342715263	Sete Castelos	Rua Castelo de São Jorge
7669	IND800	800	ind_170	38,69352341	-9,344015121	Rebelva	Rua do Tejo
3386	IND800	800	ind_130	38,71269989	-9,398659706	Estoril	Rua da Índia
9573	IND800	800	ind_160	38,70099258	-9,365338326	Murtal	Rua Hermenegildo Capelo
2053	IND240	240	ind_141	38,70880127	-9,437829971	Cascais	Rua Cesário Verde
9431	IND800	800	ind_150	38,70236206	-9,365251541	Murtal	Rua Almirante Gago Coutinho
4350	IND800	800	ind_131	38,70679855	-9,396840096	Estoril	Praça José Teodoro dos Santos
1912	IND800	800	ind_131	38,70516205	-9,409277916	Estoril	Rua do Hangar
3427	IND800	800	ind_130	38,73500061	-9,393899918	Alcabideche	Rua das Vinhas Pretas
9846	IND3000	3000	ind_181	38,70370102	-9,338740349	São Domingos de Rana	Rua Dom Francisco Coutinho
3830	IND800	800	ind_140	38,73460007	-9,367930412	Alcabideche	Calçada de Manique
3621	IND120	120	Vários	38,71499634	-9,401105881	Estoril	Rua Dom Afonso Henriques
2003	IND800	800	ind_131	38,70442581	-9,397299767	Estoril	Avenida Clotilde
3235	IND800	800	ind_121	38,72109985	-9,46325016	Cascais	Rua de São Carlos
10963	IND800	800	ind_161	38,71776581	-9,351137161	Tires	Rua Gil Vicente
1519	IND800	800	ind_111	38,71120071	-9,414910316	Alcabideche	Avenida Costa Pinto
3291	IND800	800	ind_121	38,70230103	-9,459340096	Cascais	Rua Álamos
11137	IND800	800	ind_171	38,71229553	-9,34428978	Coveiras	Rua Almeida Garrett
3118	IND800	800	ind_121	38,72029877	-9,446629524	Cascais	Rua das Estrelícias
11288	IND800	800	ind_171	38,7067337	-9,350478172	Chesol	Rua de Matarraque
1637	IND800	800	ind_131	38,70940018	-9,389960289	Estoril	Avenida da Suíça
9477	IND800	800	ind_150	38,69760132	-9,355819702	Madorna	Rua Professor Egas Moniz
3792	IND800	800	ind_140	38,73559952	-9,364970207	Alcabideche	Rua do Carrascal
2364	IND800	800	ind_141	38,69749832	-9,433719635	Cascais	Avenida Pedro Álvares Cabral
3454	IND800	800	ind_130	38,72526169	-9,423474312	Alcabideche	Rua das Tojas
11215	IND800	800	ind_171	38,69747925	-9,34230423	Rebelva	Rua Gago Coutinho
11942	IND800	800	ind_161	38,71284485	-9,339341164	Tires	Avenida Amália Rodrigues
11995	IND800	800	ind_200	38,71431732	-9,328287125	Polima	Rua Maluda
10983	IND800	800	ind_161	38,71566391	-9,341116905	Bairro das Faceiras	Rua da Fábrica
843	IND800	800	ind_101	38,71239853	-9,4376297	Cascais	Avenida Engenheiro Adelino Amaro da Costa
3147	IND800	800	ind_121	38,71789932	-9,455769539	Cascais	Praceta de Santa Cruz
2734	IND800	800	ind_151	38,7098999	-9,374830246	Estoril	Rua Dom António Ribeiro
662	IND800	800	ind_100	38,72473145	-9,380013466	Alcabideche	Estrada do Livramento
2022	IND120	120	ind_131	38,70869827	-9,394720078	Estoril	Rua da Beira Alta
11796	IND800	800	ind_191	38,736866	-9,310796738	Talaide	Rua Fernando Sabido
845	IND800	800	ind_101	38,71379852	-9,438249588	Cascais	Praceta Fernando Pessoa
2428	IND800	800	ind_141	38,70299912	-9,438520432	Cascais	Avenida Nossa Senhora do Rosário
100	IND800	800	ind_120	38,71923447	-9,434922218	Cascais	Rua do Tejo
6903	IND800	800	ind_100	38,7195015	-9,409680367	Amoreira	Rua Carlos Anjos
10488	IND800	800	ind_171	38,70069885	-9,341859818	São Domingos de Rana	Rua Matias de Albuquerque
10032	IND800	800	ind_191	38,7256012	-9,331620216	Abóboda	Praceta das Camélias
7844	IND800	800	ind_181	38,70313263	-9,325814247	Carcavelos	Praceta João XXI
9599	IND800	800	ind_160	38,68743515	-9,350160599	Parede	Rua Doutor Camilo Dionísio Alv

Anexo VI - Afetação de bens municipais à prestação dos serviços ora delegados a partir da data de entrada em vigor do Contrato

ID	TIPO	CAPACIDADE	CIRCUITO	LAT.	LONG	LOCALIDADE	RUA
763	IND120	120	ind_101	38,6996994	-9,428709984	Cascais	Rua Joaquim Ereira
9772	IND800	800	ind_160	38,70130158	-9,361449242	Murtal	Rua Arquitecto Continelli Tel
1529	IND800	800	ind_111	38,71630096	-9,41440155	Alcabideche	Rua de Bragança
7484	IND800	800	ind_170	38,68651199	-9,330963135	Lombos Sul	Estrada da Torre
11726	IND800	800	ind_191	38,72302246	-9,319760323	Polima	Rua Freiria
11649	IND800	800	ind_191	38,71601868	-9,323695183	Outeiro de Polima	Rua Paiva Couceiro
3302	IND800	800	ind_121	38,70539856	-9,464189529	Cascais	Rua Sobreiros Da Marinha
2682	IND800	800	ind_151	38,71680069	-9,38640976	Estoril	Rua do Campo Santo
1402	IND800	800	ind_111	38,70812225	-9,421424866	Cascais	Rua João da Cruz Viegas
56	IND800	800	ind_100	38,72859955	-9,412460327	Alcabideche	Estrada das Tojas
8339	IND800	800	ind_101	38,70190048	-9,419839859	Cascais	Avenida Dom Pedro I
1666	IND800	800	ind_131	38,70394516	-9,394281387	Estoril	Avenida dos Bombeiros Voluntários
1313	IND240	240	ind_111	38,70619965	-9,414859772	Cascais	Avenida do Brasil
261	IND800	800	ind_100	38,71699905	-9,409350395	Alcabideche	Rua Doutor Pereira Coutinho
11676	IND800	800	ind_191	38,72480011	-9,328450203	Polima	Estrada Polima
3756	IND800	800	ind_140	38,73839951	-9,379369736	Alcabideche	Estrada de Manique
3741	IND120	120	Vários	38,72478867	-9,358236313	São Domingos de Rana	Rua Bartolomeu de Gusmão
2434	IND240	240	ind_141	38,70640183	-9,439240456	Cascais	Avenida Nossa Senhora do Rosário
6924	IND800	800	ind_181	38,7052002	-9,326390266	Arneiro	Rua Luís de Camões
2737	IND800	800	ind_151	38,71030045	-9,376720428	Estoril	Rua Pêro da Covilhã
11565	IND800	800	ind_191	38,72960281	-9,337802887	Parque Industrial	Rua Alfredo Silva
6958	IND800	800	ind_181	38,70000076	-9,322850227	Quinta da Bela Vista	Rua da Ilha das Flores
3170	IND800	800	ind_121	38,70700073	-9,44633007	Cascais	Rua das Narcejas
5521	IND800	800	ind_181	38,71030045	-9,335570335	São Domingos de Rana	Quinta Torre da Aguilha
11863	IND800	800	ind_191	38,74229813	-9,331000328	Trajouce -Velhas	Rua Matilde Rosa Araujo
11155	IND800	800	ind_171	38,71001434	-9,340115547	Bairro Além das Vinhas	Rua Infante Dom Henrique
9548	IND800	800	ind_160	38,69329834	-9,362660408	Bairro Santa Teresinha	Rua Cidade de Braga
10100	IND3000	3000	Vários	38,72779846	-9,328269958	Abóboda	Rua António Machado
3743	IND120	120	Vários	38,72478867	-9,358236313	São Domingos de Rana	Rua Bartolomeu de Gusmão
1250	IND800	800	ind_111	38,71139908	-9,420260429	Cascais	Largo Cidade do Sal
11646	IND800	800	ind_191	38,71506119	-9,326643944	Outeiro de Polima	Rua do Alecrim
4188	IND800	800	ind_180	38,74519348	-9,418854713	Alcabideche	Rua Quinta do Pisão
3232	IND800	800	ind_121	38,7195015	-9,464380264	Cascais	Rua de Santo Isidro
638	IND800	800	ind_100	38,71979904	-9,377180099	Estoril	Rua Engenheiro Freire de Andrade
2899	IND800	800	ind_151	38,71480179	-9,3729496	Estoril	Rua José da Areia
658	IND800	800	ind_100	38,72380829	-9,382398605	Alcabideche	Praceta do Chafariz
4013	IND800	800	ind_140	38,7458458	-9,391155243	Alcabideche	Rua Calouste Gulbenkian
6256	IND120	120	Vários	38,71694183	-9,447025299	Cascais	Rua das Papoilas
3453	IND800	800	ind_130	38,7262001	-9,422699928	Alcabideche	Rua das Tojas
6225	IND240	240	Vários	38,73240662	-9,43753624	Alcabideche	Rua da Esperança
6121	IND120	120	Vários	38,69105148	-9,426452637	Cascais	Rua Ricardo Espírito Santo Silva
10836	IND800	800	ind_150	38,71180725	-9,357886314	Caparide	Rua Popular
944	IND120	120	ind_101	38,71289825	-9,430170059	Cascais	Rua de Santa Rita
2006	IND800	800	ind_131	38,70354843	-9,395366669	Estoril	Rua Biarritz
10898	IND800	800	ind_161	38,7293663	-9,35365963	Bairro 16 Novembro	Rua Doutor João das Regras
794	IND800	800	ind_101	38,69860077	-9,426420212	Cascais	Rua Doutor António Dias Pinheiro
1170	IND800	800	ind_111	38,71780014	-9,423060417	Alcabideche	Rua Francisco Cruz
1212	IND800	800	ind_111	38,71500015	-9,421299934	Alcabideche	Rua das Flores
3997	IND800	800	ind_140	38,74689865	-9,379202843	Alcabideche	Rua Baden Powell
9234	IND800	800	ind_160	38,68759918	-9,352470398	Parede	Avenida Amadeu Duarte

Anexo VI - Afetação de bens municipais à prestação dos serviços ora delegados a partir da data de entrada em vigor do Contrato

ID	TIPO	CAPACIDADE	CIRCUITO	LAT.	LONG	LOCALIDADE	RUA
11297	IND800	800	ind_171	38,70739365	-9,351905823	Matarraque	Rua O Primo Basílio
4476	IND800	800	ind_131	38,70370102	-9,408410072	Estoril	Avenida Soboia
3159	IND800	800	ind_121	38,71009827	-9,447210312	Cascais	Rua do Pato Real
273	IND800	800	ind_100	38,71530151	-9,408349991	Alcabideche	Rua Carlos Anjos
11019	IND800	800	ind_161	38,72893524	-9,34105587	Bairro 25 de Abril	Rotunda 25 de Abril
11984	IND800	800	ind_171	38,70563889	-9,345183372	Zambujal	Rua do Zambujal
7506	IND800	800	ind_170	38,68579865	-9,348750114	Junqueiro	Rua de Benguela
7636	IND800	800	ind_170	38,68984985	-9,329956055	Lombos Norte	Rua do Parque
3945	IND800	800	ind_140	38,74082184	-9,388150215	Alcabideche	Rua de São Francisco
6844	IND3000	3000	ind_102	38,71549988	-9,416740417	Pai do Vento	Praceta Viana do Castelo
11182	IND800	800	ind_171	38,70697784	-9,343649864	Zambujal	Rua Cidade Viana do Castelo
3562	IND800	800	ind_130	38,71709824	-9,43144989	Cascais	Praceta de Cabo Verde
198	IND800	800	ind_120	38,75139999	-9,447230339	Alcabideche	Rua do Cancelo
9131	IND800	800	ind_131	38,71110153	-9,392990112	Estoril	Avenida da Dinamarca
4575	IND800	800	ind_130	38,69039917	-9,42240715	Cascais	Avenida Rei Humberto de Itália
11213	IND800	800	ind_171	38,70248413	-9,343655586	São Domingos de Rana	Rua do Bairro Novo
7794	IND800	800	ind_181	38,69909668	-9,32401371	Bela Vista	Rua Ilha de Santa Maria
3701	IND120	120	Vários	38,71803284	-9,442809105	Cascais	Rua das Açucenas
3330	IND800	800	ind_121	38,70389938	-9,452480316	Cascais	Rua das Abetardas
11585	IND800	800	ind_181	38,72416687	-9,335183144	Abóboda	Rua do Lavadouro
10290	IND800	800	ind_150	38,69789887	-9,353059769	Madorna	Rua Dia Mundial da Criança
1328	IND120	120	ind_111	38,70358658	-9,415699959	Cascais	Avenida Marechal Carmona
5730	IND3000	3000	ind_102	38,70550537	-9,400742531	Estoril	Avenida Fausto de Figueiredo
11934	IND800	800	ind_161	38,72060013	-9,348879814	Tires	Rua do Campo de Futebol
7511	IND800	800	ind_160	38,68659973	-9,349470139	Junqueiro	Praceta Ambrizete
179	IND800	800	ind_120	38,75289917	-9,450590134	Alcabideche	Rua do Cabo
91	IND800	800	ind_120	38,72261429	-9,435411453	Cascais	Rua Armando Vilar
376	IND800	800	ind_120	38,74369812	-9,435350418	Alcabideche	Rua Principal
11690	IND800	800	ind_191	38,72562027	-9,331194878	Abóboda	Praceta das Camélias
11073	IND800	800	ind_150	38,71572495	-9,355484962	Alto da Portela	Rua das Palmeiras
1508	IND800	800	ind_111	38,71306229	-9,41459465	Alcabideche	Rua de Portalegre
10966	IND800	800	ind_161	38,71673584	-9,347489357	Tires	Rua Palmira Bastos
2701	IND800	800	ind_151	38,71149826	-9,374329567	Estoril	Rua do Pinhal
697	IND240	240	ind_101	38,70019913	-9,423379898	Cascais	Rua Dom Francisco De Avilez
11257	IND800	800	ind_171	38,7015686	-9,345802307	Zambujal	Rua Cidade de Faro
11946	IND800	800	ind_161	38,71746445	-9,349797249	Tires	Rua Almeida Garrett
2904	IND800	800	ind_151	38,71559906	-9,372830391	Estoril	Rua Principal
9668	IND800	800	ind_160	38,69231033	-9,349100113	Bairro da Caixa	Avenida Gago Coutinho
3420	IND800	800	ind_130	38,73466492	-9,397713661	Alcabideche	Rua da Baleia
11133	IND800	800	ind_171	38,70891571	-9,343454361	Coveiras	Rua da Bela Vista
187	IND800	800	ind_120	38,75231934	-9,45473671	Alcabideche	Rua do Cabo
2578	IND800	800	ind_141	38,69779968	-9,438960075	Cascais	Rua dos Mareantes
11330	IND800	800	ind_171	38,69865036	-9,352510452	Madorna	Rua 4 de Fevereiro
11959	IND800	800	ind_191	38,73360062	-9,331629753	Conceição da Abóboda	Rua Guerra Junqueiro
4034	IND800	800	ind_140	38,74480438	-9,388525009	Alcabideche	Rua Sebastião Gama
11230	IND800	800	ind_171	38,69733048	-9,34877491	Rana	Travessa Inação Pereira
2612	IND800	800	ind_141	38,69869995	-9,443209648	Cascais	Rua das Acácias
11269	IND800	800	ind_171	38,70222092	-9,349170685	Zambujeiro Quadrado	Avenida José Maria da Silva
11315	IND800	800	ind_171	38,70471573	-9,353245735	Chesol	Rua Afonso Gonçalves Baldaia

Anexo VI - Afetação de bens municipais à prestação dos serviços ora delegados a partir da data de entrada em vigor do Contrato

ID	TIPO	CAPACIDADE	CIRCUITO	LAT.	LONG	LOCALIDADE	RUA
765	IND240	240	ind_101	38,70069885	-9,429590225	Cascais	Rua Joaquim Ereira
7291	IND800	800	ind_181	38,7010994	-9,329959869	Sassoeiros	Rua José Régio
11719	IND800	800	ind_191	38,72439957	-9,329500198	Polima	Estrada de Polima
9528	IND800	800	ind_150	38,70243835	-9,360880852	Murtal	Rua Doutor Carlos Amaro
274	IND800	800	ind_100	38,71530151	-9,408349991	Alcabideche	Rua Carlos Anjos
12016	IND800	800	ind_191	38,72200012	-9,330470085	Outeiro de Polima	Rua António Bravo
7809	IND800	800	ind_181	38,70094299	-9,327350616	Sassoeiros	Rua Luis de Camões
9865	IND800	800	ind_191	38,73680115	-9,341489792	Trajouce	Rua dos Bons Amigos
2419	IND800	800	ind_141	38,70119858	-9,438130379	Cascais	Avenida Nossa Senhora do Rosário
2414	IND800	800	ind_141	38,69950104	-9,4375	Cascais	Avenida Nossa Senhora do Rosário
10746	IND800	800	ind_150	38,71268082	-9,362689018	Caparide	Praceta Infante Dom Henrique
12021	IND800	800	ind_191	38,73590088	-9,325489998	São Domingos de Rana	Estrada José Alves Santos
8338	IND800	800	ind_101	38,70190048	-9,419839859	Cascais	Avenida Dom Pedro I
9736	IND800	800	ind_160	38,68985748	-9,345774651	Bairro Escola Técnica	Rua Marques Leitão
941	IND800	800	ind_101	38,71340179	-9,429750443	Cascais	Rua de Santa Luzia
1428	IND800	800	ind_111	38,70729828	-9,425559998	Cascais	Largo de Todos os Santos
85	IND800	800	ind_120	38,72863388	-9,437805176	Alcabideche	Rua Humberto Delgado
3183	IND800	800	ind_121	38,7052002	-9,447340012	Cascais	Rua das Perdizes
6226	IND240	240	Vários	38,73240662	-9,43753624	Alcabideche	Rua da Esperança
9882	IND800	800	ind_161	38,72380066	-9,343560219	Matos Cheirinhos	Rua do Progresso
11927	IND800	800	ind_150	38,70489883	-9,355250359	São Domingos de Rana	Avenida Francisca Lindoso
1568	IND800	800	ind_131	38,7052002	-9,393019676	Estoril	Rua Maestro Lacerda
1897	IND120	120	ind_131	38,70454788	-9,411718369	Cascais	Avenida da Venezuela
3267	IND800	800	ind_121	38,72460175	-9,475250244	Cascais	Estrada do Guincho
12392	IND800	800	ind_151	38,70510101	-9,377969742	Alapraia	Rua Fernão Lopes
3334	IND800	800	ind_121	38,70190048	-9,447790146	Cascais	Rua dos Teixos
3984	IND800	800	ind_140	38,74371719	-9,380631447	Alcabideche	Rua da Colectividade
9530	IND800	800	ind_150	38,70311356	-9,359674454	Murtal	Praceta Irene Velez
3474	IND120	120	Vários	38,73759842	-9,387049675	Alcabideche	Rua Hermenegildo Pulquério
11872	IND800	800	ind_191	38,74373245	-9,338294029	Trajouce -Velhas	Rua Santo António
1531	IND800	800	ind_111	38,71519852	-9,415940285	Alcabideche	Rua das Calçadas
7607	IND800	800	ind_200	0	0	Quinta do Barão	Rua Baltazar Cabral
3258	IND800	800	ind_121	38,72689819	-9,474679947	Cascais	Estrada do Guincho
11062	IND800	800	ind_150	38,71379852	-9,350219727	São Domingos de Rana	Avenida Júlio Dantas
4182	IND800	800	ind_180	38,76224899	-9,447636604	Alcabideche	Rua da Mata
3630	IND120	120	Vários	38,71645737	-9,395165443	Estoril	Rua do Ribatejo
2895	IND800	800	ind_151	38,71310043	-9,371560097	Estoril	Rua da Samarra
3137	IND800	800	ind_180, ind_121	38,71780014	-9,457320213	Cascais	Praceta da Portela da Areia
9714	IND800	800	ind_160	38,68824005	-9,350171089	Parede	Praceta António Sérgio
1174	IND800	800	ind_111	38,72040176	-9,426130295	Alcabideche	Rua Fernão Mendes Pinto
7549	IND800	800	ind_170	38,68345261	-9,339826584	Junqueiro	Rua Lourenço Marques
4171	IND800	800	ind_180, ind_120	38,75189972	-9,456542015	Alcabideche	Rua da Rocha

Anexo VI - Afetação de bens municipais à prestação dos serviços ora delegados a partir da data de entrada em vigor do Contrato

ID	TIPO	CAPACIDADE	CIRCUITO	LAT.	LONG	LOCALIDADE	RUA
11802	IND800	800	ind_191	38,73863983	-9,311785698	Talaíde	Rua de Tito Flávio
454	IND800	800	ind_120	38,72629929	-9,448062897	Cascais	Praceta Alexandre Herculano
6532	IND800	800	ind_100	38,72279358	-9,410086632	Alcabideche	Rua da Alegria
10900	IND800	800	ind_161	38,73040009	-9,366049767	Bairro dos Mirouços	Rua Nova
11659	IND800	800	ind_191	38,71290207	-9,322987556	Outeiro de Polima	Rua Miguel Bombarda
5765	IND240	240	ind_151	38,71229935	-9,372039795	Livramento	Rua Principal
1602	IND800	800	ind_131	38,70899963	-9,391710281	Estoril	Avenida da Holanda
1336	IND240	240	ind_111	38,70510101	-9,415639877	Cascais	Avenida Marechal Carmona
6007	IND800	800	ind_191	38,74177933	-9,332733154	São Domingos de Rana	Rua 2
839	IND120	120	ind_101	38,70859909	-9,434559822	Cascais	Avenida Engenheiro Adelino Amaro da Costa
3306	IND800	800	ind_121	38,70410156	-9,459090233	Cascais	Rua do Clube
1456	IND120	120	ind_111	38,70420075	-9,42070961	Cascais	Avenida Engenheiro António de Azevedo Coutinho
11391	IND800	800	ind_171	38,70159912	-9,340339612	São Domingos de Rana	Rua Afonso de Albuquerque
1787	IND240	240	ind_131	38,70899963	-9,397649765	Estoril	Rua Professor Doutor Egas Moniz
2704	IND800	800	ind_151	38,71369934	-9,375450134	Estoril	Rua Casal do Sobreiro
11944	IND800	800	ind_161	38,71284485	-9,339341164	Tires	Avenida Amália Rodrigues
9704	IND800	800	ind_160	38,69544601	-9,358585358	Bairro Santa Teresinha	Rua Elisio Moura
11754	IND800	800	ind_191	38,72930145	-9,322210312	Conceição da Abóboda	Estrada Manuel Correia Lopes
1193	IND800	800	ind_111	38,71260071	-9,424730301	Alcabideche	Rua Furriel João Vieira
3015	IND800	800	ind_151	38,7038002	-9,383330345	Estoril	Praça Doutor Calos Alberto Rosa
9557	IND800	800	ind_160	38,69207382	-9,361707687	Bairro Santa Teresinha	Rua Santa Teresinha
2107	IND120	120	ind_141	38,70750046	-9,443449974	Cascais	Rua dos Castanheiros
706	IND800	800	ind_101	38,69900131	-9,423760414	Cascais	Avenida do Ultramar
10172	IND800	800	ind_161	38,72180176	-9,350910187	Bairro Conde Monte Real	Rua João de Deus
1074	IND800	800	ind_101	38,7059021	-9,428438187	Cascais	Avenida Comunidades Europeias
7553	IND800	800	ind_170	38,68980026	-9,339449883	Carcavelos	Rua Gonçalves Crespo
1652	IND120	120	ind_131	38,71260071	-9,392789841	Estoril	Avenida de França
2962	IND240	240	ind_151	38,69960022	-9,386590004	Estoril	Rua Vasco da Gama
3606	IND800	800	ind_130	38,73360062	-9,417860031	Alcabideche	Rua do Lameiro
7621	IND800	800	ind_170	38,68981552	-9,332832336	Lombos Norte	Estrada da Torre
1603	IND240	240	ind_131	38,70940018	-9,3916502	Estoril	Avenida da Holanda
663	IND800	800	ind_100	38,72298431	-9,378910065	Alcabideche	Rua Aquilino Ribeiro
7862	IND3000	3000	ind_200	38,68420029	-9,342860222	Carcavelos	Praceta Junqueiro
1126	IND800	800	ind_101	38,70280075	-9,390660286	Estoril	Rua Narcisa Sousa Graça 'Ti Narcisa'
973	IND120	120	ind_101	38,70999908	-9,429349899	Cascais	Rua de Santa Joana
7476	IND800	800	ind_170	38,68593979	-9,329616547	Lombos Sul	Rua das Amendoeiras
11236	IND800	800	ind_171	38,70034027	-9,344798088	Bairro de Santo António	Rua João Villaret
1776	IND120	120	ind_131	38,70890045	-9,399129868	Estoril	Rua de Melo e Sousa
604	IND800	800	ind_100	38,72407532	-9,388476372	Alcabideche	Rua dos Eucaliptos
7958	IND3000	3000	ind_200	38,67969894	-9,325630188	Carcavelos	Rua da Holanda
966	IND120	120	ind_101	38,70959854	-9,430040359	Cascais	Rua de Santa Joana
840	IND120	120	ind_101	38,70859909	-9,434559822	Cascais	Avenida Engenheiro Adelino Amaro da Costa
11143	IND800	800	ind_171	38,71321487	-9,341783524	Bairro Além das Vinhas	Rua da Liberdade
11504	IND800	800	ind_181	38,71894074	-9,3393507	Abóboda	Estrada Nacional Nº 249
8426	IND3000	3000	ind_102	38,69979858	-9,418410301	Cascais	Travessa da Ressureição
7841	IND800	800	ind_181	38,70314407	-9,325304985	Sassoeiros	Praceta João XXI
8934	IND800	800	ind_131	38,707901	-9,412420273	Estoril	Avenida de Pádua
757	IND800	800	ind_101	38,69179916	-9,421380043	Cascais	Avenida Rei Humberto II de Itália
11703	IND800	800	ind_191	38,73260117	-9,335579872	São Domingos de Rana	Rua Senador Sá
4178	IND800	800	ind_180, ind_120	38,75804901	-9,46939373	Alcabideche	Rua Figueira do Guincho
4022	IND800	800	ind_140	38,74470139	-9,38988018	Alcabideche	Largo Luís de Camões

Anexo VI - Afetação de bens municipais à prestação dos serviços ora delegados a partir da data de entrada em vigor do Contrato

ID	TIPO	CAPACIDADE	CIRCUITO	LAT.	LONG	LOCALIDADE	RUA
12278	IND120	120	Vários	38,75228882	-9,451394081	Alcabideche	Rua do Cabo
10809	IND800	800	ind_150	38,70554352	-9,361424446	Penedo	Rua Ary dos Santos
3500	IND800	800	ind_130	38,69540024	-9,457409859	Cascais	Avenida Nossa Senhora do Cabo
10794	IND800	800	ind_150	38,70897675	-9,35737133	Penedo	Rua Por do Sol
6056	IND800	800	ind_120	38,75503922	-9,445497513	Alcabideche	Rua da Portela
4102	IND800	800	ind_140	38,73410034	-9,411669731	Alcabideche	Rua do Marquês de Angeja
9603	IND800	800	ind_160	38,68669891	-9,351252556	Parede	Rua Vasco da Gama
2525	IND800	800	ind_141	38,70840073	-9,445300102	Cascais	Rua da Torre
1608	IND120	120	ind_131	38,71020126	-9,391280174	Estoril	Avenida da Holanda
3794	IND800	800	ind_140	38,73643112	-9,36428833	Alcabideche	Rua Terra da Vinha
7720	IND800	800	ind_181	38,7039299	-9,333924294	Quinta dos Gafanhotos	Rua de Santa Lúzia
1710	IND800	800	ind_131	38,71220017	-9,407440186	Alcabideche	Avenida Piemonte
7360	IND3000	3000	ind_200	38,69319916	-9,333979607	Quinta do Barão	Rua Raul Diniz
382	IND800	800	ind_120	38,74201202	-9,439011574	Alcabideche	Rua da Giesta
11088	IND800	800	ind_150	38,71701431	-9,360992432	Montes de Caparide	Rua Direita
10589	IND3000	3000	ind_200	38,71171951	-9,32848835	São Domingos de Rana	Rua dos Diamantes
3114	IND800	800	ind_121	38,71910095	-9,442110062	Cascais	Rua dos Tremoceiros
10775	IND800	800	ind_150	38,70462418	-9,35785675	Penedo	Rua Gil Eanes
9478	IND800	800	ind_150	38,69780731	-9,356554031	Madorna	Rua Almada Negreiros
11113	IND800	800	ind_150	38,71303177	-9,354101181	Caparide	Rua 4 de Dezembro
3013	IND800	800	ind_151	38,7038002	-9,385760307	Estoril	Rua da Galiza
1658	IND800	800	ind_131	38,70993805	-9,39214325	Estoril	Avenida da Dinamarca
3338	IND800	800	ind_121	38,69710159	-9,448069572	Cascais	Rua dos Eucaliptos
11725	IND800	800	ind_191	38,72454071	-9,321281433	Polima	Estrada de Polima
3510	IND800	800	ind_130	38,69589996	-9,441530228	Cascais	Avenida Nossa Senhora do Cabo
11204	IND800	800	ind_171	38,70141602	-9,342720032	São Domingos de Rana	Rua Dom Pedro Mascaranhas
2655	IND800	800	ind_141	38,69789887	-9,446149826	Cascais	Rua das Acácias
1672	IND120	120	ind_131	38,70539856	-9,394200325	Estoril	Avenida dos Bombeiros Voluntários
2611	IND800	800	ind_141	38,69800186	-9,44260025	Cascais	Rua das Tílias
8434	IND3000	3000	ind_102	38,70009995	-9,420619965	Cascais	Alameda dos Combatentes da Gra
1065	IND800	800	ind_101	38,70299912	-9,427470207	Cascais	Rua Conde Monte Real
298	IND800	800	ind_100	38,72050095	-9,406169891	Estoril	Rua de São Macário
1052	IND800	800	ind_101	38,7052002	-9,427280426	Cascais	Rua José Florindo
3140	IND800	800	ind_121	38,71849823	-9,459779739	Cascais	Rua de São Joaquim
2592	IND800	800	ind_141	38,69720078	-9,438929558	Cascais	Avenida Manuel Júlio Carvalho e Costa
5516	IND800	800	ind_181	38,71030045	-9,335570335	São Domingos de Rana	Quinta Torre da Aguilha
4095	IND800	800	ind_140	38,74110031	-9,40542984	Alcabideche	Largo Fernando Pancada Bravo
7268	IND800	800	ind_170	38,69129944	-9,330080032	Carcavelos	Rua Pôr do Sol
414	IND800	800	ind_120	38,73500061	-9,451992035	Cascais	Rua do Forno
4109	IND800	800	ind_140	38,73479843	-9,409239769	Alcabideche	Travessa dos Bons Ares
11757	IND800	800	ind_191	38,72912216	-9,324257851	Conceição da Abóboda	Rua José Rodrigues Cadete
11875	IND800	800	ind_191	38,74515152	-9,33535862	São Domingos de Rana	Rua dos Madarins
9535	IND800	800	ind_150	38,70129013	-9,359259605	Murtal	Rua Maestro Lopes Graça
556	IND800	800	ind_100	38,73688889	-9,405443192	Alcabideche	Rua Cesaltina Fialho Gouveia
3592	IND800	800	ind_130	38,73229981	-9,418849945	Alcabideche	Rua da Calçada Antiga
6057	IND800	800	ind_120	38,75597382	-9,44532299	Alcabideche	Rua dos 4 Moinhos
2788	IND800	800	ind_151	38,70640183	-9,38173008	Estoril	Rua Conde de Castelo Melhor
6478	IND800	800	ind_100	38,72370148	-9,37582016	Alto de Bicesse	Rua Doutor Francisco Lucas Pir
534	IND800	800	ind_100	38,73379898	-9,406319618	Alcabideche	Rua do Pombal
1962	IND800	800	ind_131	38,7071991	-9,408149719	Estoril	Rua de Mondariz

Anexo VI - Afetação de bens municipais à prestação dos serviços ora delegados a partir da data de entrada em vigor do Contrato

ID	TIPO	CAPACIDADE	CIRCUITO	LAT.	LONG	LOCALIDADE	RUA
3056	IND800	800	ind_151	38,69680023	-9,370120049	Estoril	Rua Coronel Garcez de Lencastre
2981	IND800	800	ind_151	38,69549942	-9,373720169	Estoril	Rua 9 de Abril
9591	IND800	800	ind_150	38,70636368	-9,357718468	Penedo	Rua Luís de Camões
4402	IND800	800	ind_131	38,70479965	-9,395719528	Estoril	Avenida de Nice
11786	IND800	800	ind_191	38,73682022	-9,31282711	Talaíde	Rua do Comercio
2599	IND800	800	ind_141	38,69850159	-9,441379547	Cascais	Rua do Farol
393	IND800	800	ind_120	38,73576737	-9,442250252	Alcabideche	Rua António Lobo Antunes
6893	IND3000	3000	ind_102	38,72949982	-9,406609535	Alcabideche	Rua Rio das Grades
927	IND240	240	ind_101	38,71559906	-9,433870316	Cascais	Rua do Alto
1319	IND120	120	ind_111	38,70537567	-9,415086746	Cascais	Avenida do Brasil
2037	IND240	240	ind_141	38,70959854	-9,436349869	Cascais	Rua Afonso Lopes Vieira
1536	IND800	800	ind_111	38,71670532	-9,418027878	Alcabideche	Avenida de Sintra
11886	IND3000	3000	ind_200	38,71590042	-9,329569817	Urbanização Jardins da Aguilha	Rua Guilhermina Suggia
8500	IND800	800	ind_111	38,70669937	-9,425279617	Cascais	Rua Santa Barbara
3358	IND800	800	ind_130	38,73300171	-9,394370079	Alcabideche	Rua Primeiro De Julho
7667	IND800	800	ind_170	38,69324875	-9,344112396	Rebelva	Rua do Tejo
3771	IND800	800	ind_140	38,73849869	-9,37100029	Alcabideche	Praceta Quinta do Restelo
1629	IND120	120	ind_131	38,71289825	-9,390410423	Estoril	Avenida de França
6078	IND120	120	Vários	38,71437073	-9,396868706	Estoril	Rua do Brasil
3935	IND800	800	ind_140	38,73624802	-9,389223099	Alcabideche	Rua das Fisgas
1400	IND800	800	ind_111	38,70819855	-9,421139717	Cascais	Rua João da Cruz Viegas
6003	IND800	800	ind_191	38,72069168	-9,330534935	São Domingos de Rana	Praceta António Bravo
3409	IND800	800	ind_130	38,73712921	-9,394963264	Alcabideche	Rua dos Cheínhos
11505	IND800	800	ind_181	38,72090149	-9,33823967	Abóboda	Estrada Nacional Nº 249
10647	IND3000	3000	ind_200	38,7074852	-9,354989052	São Domingos de Rana	Rua Fernão de Magalhães
699	IND800	800	ind_101	38,69960022	-9,422459602	Cascais	Rua Manuel Joaquim de Avelar
1349	IND120	120	ind_111	38,70909882	-9,415539742	Cascais	Avenida Costa Pinto
3126	IND800	800	ind_121	38,71379852	-9,447170258	Cascais	Rua do Romasinho
11040	IND800	800	ind_161	38,71084976	-9,346227646	Alto de Tires	Largo Benjamim Ribeiro
6032	IND800	800	ind_120	38,75230026	-9,441670418	Alcabideche	Rua dos Boeiros
596	IND800	800	ind_100	38,72769928	-9,379859924	Alcabideche	Rua da Fonte
4106	IND800	800	ind_140	38,73605728	-9,409054756	Alcabideche	Rua Padre Mota
9558	IND800	800	ind_160	38,691082	-9,359952927	Parede	Avenida dos Príncipes
950	IND800	800	ind_101	38,71220017	-9,429490089	Cascais	Rua de Santa Eufémia
805	IND800	800	ind_101	38,69680023	-9,423749924	Cascais	Avenida Emídio Navarro
4036	IND800	800	ind_140	38,74670029	-9,388460159	Alcabideche	Rua de Moçambique
3048	IND800	800	ind_151	38,69630051	-9,372929573	Estoril	Rua 9 de Abril
10929	IND800	800	ind_161	38,73080063	-9,358839989	Bairro do Crês	Rua 19 de Junho
9926	IND800	800	ind_181	38,71220017	-9,332810402	Bairro Mata da Torre	Rua das Açucenas
2207	IND800	800	ind_141	38,70360184	-9,434559822	Cascais	Avenida Infante Dom Henrique
10846	IND800	800	ind_161	38,73086548	-9,343686104	Cemitério de Trajouce	Avenida dos Lusíadas
2572	IND800	800	ind_141	38,70000076	-9,439279556	Cascais	Praceta das Traineiras
1742	IND800	800	ind_131	38,71289825	-9,405070305	Estoril	Rua Dom Bosco
11417	IND800	800	ind_181	38,72178268	-9,336650848	Cabeço de Mouro	Rua António Gedeão
3153	IND800	800	ind_121	38,71089935	-9,448180199	Cascais	Rua do Zarro
3641	IND120	120	Vários	38,70951462	-9,400471687	Estoril	Rua da Beira Baixa
1827	IND800	800	ind_111	38,71360016	-9,424309731	Alcabideche	Rua Capitão Rei Vilar
764	IND240	240	ind_101	38,70000076	-9,429059982	Cascais	Rua Joaquim Ereira

Anexo VI - Afetação de bens municipais à prestação dos serviços ora delegados a partir da data de entrada em vigor do Contrato

ID	TIPO	CAPACIDADE	CIRCUITO	LAT.	LONG	LOCALIDADE	RUA
1448	IND800	800	ind_111	38,70470047	-9,42276001	Cascais	Praceta do Outeiro da Vela
3320	IND800	800	ind_121	38,70729828	-9,453789711	Cascais	Rua dos Faisões
2335	IND240	240	ind_141	38,70019913	-9,435090065	Cascais	Avenida Pedro Álvares Cabral
9931	IND800	800	ind_181	38,70940018	-9,324529648	Bairro do Pinhal	Rua das Mimosas
3910	IND800	800	ind_140	38,73238373	-9,384705544	Alcabideche	Praceta Mestre Almada Negreiros
11109	IND800	800	ind_150	38,71346664	-9,358466148	Caparide	Avenida Júlio Dantas
10824	IND800	800	ind_150	38,70511627	-9,358519554	São Domingos de Rana	Rua da Vitória
11259	IND800	800	ind_171	38,70402527	-9,343953133	Zambujal	Rua dos Pirilampus
4880	IND800	800	ind_140	38,75540161	-9,384269714	Alcabideche	Lugar do Zangão
2790	IND800	800	ind_151	38,70640183	-9,383230209	Estoril	Rua Conde de Castelo Melhor
1483	IND800	800	ind_111	38,7051506	-9,413473129	Cascais	Avenida da Argentina
9769	IND3000	3000	ind_200	38,69649887	-9,364359856	Jardins da Parede	Praceta das Acácias
6022	IND800	800	ind_120	38,75149918	-9,431509018	Alcabideche	Estrada de Vale de Cavalos
11261	IND800	800	ind_171	38,70181274	-9,347202301	Rana	Rua de Platão
41	IND800	800	ind_100	38,72859955	-9,412460327	Alcabideche	Estrada das Tojas
343	IND800	800	ind_100	38,71889877	-9,408699989	Alcabideche	Avenida do Ultramar
8513	IND800	800	ind_101	38,71519852	-9,437410355	Cascais	Rua Falcão Trigoso
1209	IND800	800	ind_111	38,71379852	-9,423089981	Alcabideche	Rua Coronel Eduardo Pessoa
11350	IND800	800	ind_171	38,70242691	-9,355108261	Madorna	Rua 18 de Janeiro
514	IND800	800	ind_120	38,71440125	-9,446209908	Cascais	Rua da Torre
783	IND800	800	ind_101	38,6977005	-9,429180145	Cascais	Avenida 25 de Abril
11865	IND800	800	ind_191	38,74169922	-9,337180138	Trajouce -Velhas	Rua do Montijo
11229	IND800	800	ind_160	38,69438553	-9,347484589	Rana	Rua António Louro
2721	IND800	800	ind_151	38,70729828	-9,378910065	Estoril	Rua António da Costa Carvalho
11280	IND800	800	ind_171	38,70441055	-9,352081299	Chesol	Rua António dos Santos
365	IND800	800	ind_100	38,73310089	-9,409819603	Alcabideche	Rua Cesaltina Fialho Gouveia
3809	IND800	800	ind_140	38,73329926	-9,365110397	Alcabideche	Rua das Covas do Carrascal
11333	IND800	800	ind_171	38,69940186	-9,353429794	Madorna	Rua Vitorino Nemésio
2672	IND120	120	ind_141	38,70449829	-9,442970276	Cascais	Rua da Torre
11496	IND800	800	ind_181	38,71617508	-9,337889671	Bairro das Longas	Rua da Esperança
7547	IND800	800	ind_170	38,6844101	-9,340973854	Junqueiro	Rua da Beira
8205	IND800	800	ind_111	38,70320129	-9,422960281	Outeiro da Vela	Travessa Alto do Moinho Velho
6298	IND800	800	ind_150	38,7024231	-9,355838776	Parede	Rua Ary dos Santos
1598	IND120	120	ind_131	38,70840073	-9,391719818	Estoril	Avenida da Holanda
1542	IND800	800	ind_131	38,71455002	-9,390919685	Estoril	Rua Dom Luís Pereira Coutinho
914	IND240	240	ind_101	38,71429825	-9,435830116	Cascais	Rua do Cobre
7182	IND3000	3000	ind_200	38,68009949	-9,334659576	Carcavelos	Avenida Marginal
3903	IND800	800	ind_140	38,73152924	-9,381120682	Alcabideche	Rua dos Celões
11061	IND800	800	ind_150	38,71309662	-9,349499702	Tires	Beco Nossa Senhora da Graça
208	IND800	800	ind_100	38,72840118	-9,4145298	Alcabideche	Rotunda das Palmeiras
9605	IND800	800	ind_160	38,68489075	-9,35014534	Parede	Rua Vasco da Gama
1581	IND800	800	ind_131	38,70659638	-9,392515182	Estoril	Praceta dos Cedros
3564	IND800	800	ind_130	38,71480179	-9,430780411	Cascais	Rua da Encosta
1502	IND800	800	ind_111	38,71149826	-9,416110039	Alcabideche	Rua de Faro
1715	IND120	120	ind_131	38,71030045	-9,406229973	Estoril	Avenida Biarritz

Anexo VI - Afetação de bens municipais à prestação dos serviços ora delegados a partir da data de entrada em vigor do Contrato

ID	TIPO	CAPACIDADE	CIRCUITO	LAT.	LONG	LOCALIDADE	RUA
6367	IND800	800	ind_100	38,73264694	-9,406977654	Alcabideche	Rua do Pombal
9692	IND800	800	ind_160	38,69229889	-9,357673645	Parede	Rua Trindade Coelho
5083	IND240	240	Vários	38,72389984	-9,350219727	Tires	Avenida Amália Rodrigues
1939	IND240	240	ind_131	38,70859909	-9,407939911	Estoril	Rua do Lago
2844	IND800	800	ind_151	38,70209885	-9,374670029	Estoril	Rua Jorge Amado
6550	IND800	800	ind_100	38,71920013	-9,407710075	Amoreira	Avenida do Ultramar
11566	IND800	800	ind_191	38,72960281	-9,337802887	Parque Industrial	Rua Alfredo Silva
2086	IND240	240	ind_141	38,70809937	-9,441240311	Cascais	Rua dos Castanheiros
7943	IND120	120	ind_170	38,68109894	-9,327230453	Carcavelos	Rua da Quinta de São Gonçalo
4882	IND800	800	ind_140	38,75540161	-9,384269714	Alcabideche	Lugar do Zangão
6074	IND240	240	Vários	38,71538925	-9,397689819	Estoril	Rua Maria Rosário Benito Garcia
571	IND800	800	ind_100	38,72990036	-9,387310028	Alcabideche	Rua do Mato Verde
3643	IND120	120	Vários	38,70846939	-9,40220356	Estoril	Rua de João das Regras
219	IND800	800	ind_100	38,72460175	-9,410349846	Alcabideche	Rua Casal do Geraldo
7942	IND120	120	ind_170	38,68109894	-9,327230453	Carcavelos	Rua da Quinta de São Gonçalo
4108	IND800	800	ind_140	38,7358017	-9,408419609	Alcabideche	Estrada da Atrozela
128	IND800	800	ind_120	38,73101425	-9,439434052	Alcabideche	Largo Infante Dom Henrique
4300	IND240	240	ind_151	38,6996994	-9,38105011	Estoril	Rua Egas Moniz
6374	IND800	800	ind_100	38,7336998	-9,40775013	Alcabideche	Travessa do Olival
2001	IND800	800	ind_131	38,70410156	-9,396229744	Estoril	Avenida de Nice
12208	IND3000	3000	Vários	38,72930145	-9,408690453	Alcabideche	Rua Manuel Francisco
2505	IND120	120	ind_141	38,7132988	-9,441349983	Cascais	Rua do Jasmim
3123	IND240	240	Vários	38,7152977	-9,446530342	Cascais	Rua das Papoilas
11114	IND800	800	ind_150	38,71283341	-9,352403641	Caparide	Avenida Júlio Dantas
10804	IND800	800	ind_150	38,70585632	-9,361976624	Penedo	Rua Júlio Dinis
1822	IND120	120	ind_131	38,71340179	-9,392580032	Estoril	Avenida Condes de Barcelona- Escola Superior de Hotelaria, atrás do parque de estacionamento.
9694	IND800	800	ind_160	38,69178772	-9,356963158	Parede	Rua Doutor Lopes de Oliveira
627	IND800	800	ind_100	38,72050095	-9,384349823	Alcabideche	Rua Cesário Verde
3692	IND120	120	Vários	38,71813965	-9,442352295	Cascais	Rua dos Tremoceiros
7646	IND800	800	ind_170	38,69033051	-9,338498116	Carcavelos	Rua Dr José Joaquim de Almeida
44	IND800	800	ind_100	38,72859955	-9,412460327	Alcabideche	Estrada das Tojas
4664	IND800	800	ind_121	38,72206879	-9,478180885	Cascais	Estrada do Guincho
12009	IND800	800	ind_191	38,72129822	-9,3292799	Polima	Rua Augusto Dias da Silva
1128	IND800	800	ind_101	38,70280075	-9,392849922	Estoril	Avenida Marginal
3010	IND120	120	ind_151	38,70399857	-9,386799812	Estoril	Rua Dom Fuas Roupinho
3272	IND800	800	ind_121	38,70909882	-9,484829903	Cascais	Avenida Nossa Senhora do Cabo
11647	IND800	800	ind_191	38,71615982	-9,326112747	Outeiro de Polima	Rua Colina da Herança
3537	IND800	800	ind_130	38,69200134	-9,420479774	Cascais	Avenida Rei Humberto II de Itália
7676	IND800	800	ind_171	38,69597626	-9,341376305	Bairro São João	Rua de Braga
1401	IND800	800	ind_111	38,70819855	-9,421139717	Cascais	Rua João da Cruz Viegas
11187	IND800	800	ind_171	38,70628738	-9,34570694	Zambujal	Calçada Serra do Caldeirão
742	IND240	240	ind_101	38,69430161	-9,429889679	Cascais	Avenida da República
260	IND800	800	ind_100	38,71849823	-9,411239624	Alcabideche	Rua Manuel Ambrosio dos Santos
3488	IND120	120	Vários	38,69620132	-9,450550079	Cascais	Rua dos Amieiros
1769	IND120	120	ind_131	38,709301	-9,399299622	Estoril	Rua de Melo e Sousa
1029	IND800	800	ind_101	38,71360016	-9,434670448	Cascais	Praceta Miguel Torga
9637	IND800	800	ind_160	38,6905098	-9,362169266	Parede	Rua Doutor Camilo Dionísio Alv
11651	IND800	800	ind_191	38,71530151	-9,323220253	Outeiro de Polima	Rua Espinho Flor

Anexo VI - Afetação de bens municipais à prestação dos serviços ora delegados a partir da data de entrada em vigor do Contrato

ID	TIPO	CAPACIDADE	CIRCUITO	LAT.	LONG	LOCALIDADE	RUA
2548	IND800	800	ind_141	38,70240021	-9,440739632	Cascais	Rua das Caravelas
11933	IND800	800	ind_161	38,72060013	-9,348879814	Tires	Rua do Campo de Futebol
1376	IND800	800	ind_111	38,71749878	-9,416879654	Alcabideche	Rua Amalia Rodrigues
4905	IND800	800	ind_120	38,72249985	-9,437890053	Cobre	Rua do Rio Lima
9802	IND800	800	ind_200	38,69820786	-9,365374565	Murtal	Rua do Pinhal
323	IND800	800	ind_100	38,72129822	-9,405659676	Estoril	Rua de São Pedro
4488	IND800	800	ind_131	38,70230103	-9,412110329	Estoril	Avenida Marginal
4153	IND240	240	Vários	38,70510101	-9,426790237	Cascais	Rua das Quintas
8718	IND800	800	ind_100	38,7173996	-9,403790474	Fausto Figueiredo	Rua Embaixador Marcello Mathia
37	IND800	800	ind_140	38,74010086	-9,364089966	São Pedro de Penaferrim	Rua da Rampa
9711	IND800	800	ind_160	38,68830109	-9,349289894	Parede	Avenida da Republica
7482	IND800	800	ind_170	38,68798828	-9,329176903	Lombos Sul	Rua da Saudade
2912	IND800	800	ind_151	38,70880127	-9,387089729	Estoril	Rua Stefan Zweig
3707	IND120	120	Vários	38,72021866	-9,44614315	Cascais	Rua das Glícnias
9963	IND800	800	ind_191	38,71709824	-9,325480461	São Domingos de Rana	Rua 6 de Outubro
2645	IND800	800	ind_141	38,69950104	-9,446470261	Cascais	Rua das Faias
2822	IND800	800	ind_151	38,70389938	-9,377200127	Estoril	Rua Almirante Manuel Pereira Crespo
11337	IND800	800	ind_171	38,70149994	-9,353590012	Madorna	Rua 1º de Maio
2096	IND240	240	ind_141	38,70780945	-9,441947937	Cascais	Rua dos Castanheiros
4039	IND800	800	ind_140	38,74660111	-9,387570381	Alcabideche	Rua de Moçambique
10891	IND800	800	ind_161	38,72777557	-9,354275703	Bairro 16 Novembro	Rua do Condestavel
12022	IND800	800	ind_191	38,73590088	-9,325489998	São Domingos de Rana	Estrada José Alves Santos
10837	IND800	800	ind_150	38,71180725	-9,356723785	Caparide	Rua Popular
2499	IND120	120	ind_141	38,71450043	-9,443099976	Cascais	Rua das Mimosas
3227	IND800	800	ind_121	38,72190094	-9,457960129	Cascais	Rua de São João
999	IND120	120	ind_101	38,7120018	-9,433010101	Cascais	Rua António Sérgio-Bairro Santana
4180	IND800	800	ind_180, ind_120	38,75964356	-9,445130348	Alcabideche	Caminho dos Fetos
139	IND800	800	ind_120	38,73067856	-9,4425354	Alcabideche	Rua Professor Doutor Luís de Albuquerque
10440	IND800	800	ind_161	38,71910095	-9,345899582	Tires	Rua Baptista Pereira
926	IND120	120	ind_101	38,71559906	-9,433870316	Cascais	Rua do Alto
9972	IND800	800	ind_191	38,71730042	-9,32861042	Outeiro de Polima	Largo Alice Cruz
6561	IND800	800	ind_111	38,71569824	-9,414509773	Pai do Vento	Rua da Calçada
1071	IND800	800	ind_101	38,70489883	-9,429249763	Cascais	Rua José Florindo
833	IND800	800	ind_101	38,70600128	-9,432279587	Cascais	Avenida Engenheiro Adelino Amaro da Costa
10358	IND800	800	ind_160	38,69549942	-9,346150398	Terplana	Rua Laura Alves
682	IND800	800	ind_101	38,70119858	-9,420639992	Cascais	Avenida Costa Pinto
11369	IND800	800	ind_160	38,69549179	-9,347510338	Terplana	Rua Carlos Paião
3385	IND800	800	ind_130	38,71409988	-9,400989532	Estoril	Avenida da Bélgica
8564	IND800	800	ind_101	38,70240021	-9,421910286	Cascais	Praça Padre Moisés da Silva
810	IND800	800	ind_101	38,69620132	-9,426690102	Cascais	Rua Marquês das Minas
542	IND800	800	ind_100	38,73450089	-9,407489777	Alcabideche	Rua da Vila Nova
2949	IND120	120	ind_151	38,70479965	-9,389320374	Estoril	Rua do Monte Leite
6268	IND120	120	Vários	38,71531677	-9,449834824	Cascais	Rua das Madressilvas
10993	IND800	800	ind_161	38,72094345	-9,341635704	Bairro do Moinho	Rua do Carmo
7170	IND800	800	ind_181	38,7052803	-9,334798813	Carcavelos	Rua de Santa Luzia
2628	IND800	800	ind_141	38,69919968	-9,444450378	Cascais	Rua dos Sobreiros
3600	IND800	800	ind_130	38,73139954	-9,424880028	Alcabideche	Rua Manuel Henrique
7533	IND800	800	ind_170	38,68610001	-9,345820427	Junqueiro	Rua Fernão Magalhães
1242	IND800	800	ind_111	38,71220017	-9,420240402	Alcabideche	Rua Geraldo Sem Pavor

Anexo VI - Afetação de bens municipais à prestação dos serviços ora delegados a partir da data de entrada em vigor do Contrato

ID	TIPO	CAPACIDADE	CIRCUITO	LAT.	LONG	LOCALIDADE	RUA
1152	IND800	800	ind_111	38,71699905	-9,422550201	Alcabideche	Rua Irene de Sousa
210	IND800	800	ind_100	38,72673416	-9,414554596	Alcabideche	Rua Moinho Vermelho
2017	IND240	240	ind_131	38,70740128	-9,394630432	Estoril	Rua da Beira Alta
11761	IND800	800	ind_191	38,72924423	-9,322533607	Conceição da Abóboda	Rua dos Pinheiros
7351	IND3000	3000	ind_200	38,69480133	-9,33905983	Rebelva	Estrada da Alagoa
1390	IND800	800	ind_111	38,71367645	-9,422371864	Alcabideche	Rua da Escola
10968	IND800	800	ind_161	38,71533585	-9,346169472	Tires	Rua Palmira Bastos
691	IND800	800	ind_101, ind_180	38,70040131	-9,422419548	Cascais	Rua da Bela Vista
9587	IND800	800	ind_150	38,70319367	-9,361599922	Murtal	Rua Laura Alves
1104	IND120	120	ind_101	38,70349884	-9,398880005	Estoril	Avenida Marginal
10221	IND800	800	ind_150	38,71239853	-9,362139702	Caparide	Rua São Pedro
760	IND800	800	ind_101	38,69919968	-9,428350449	Cascais	Rua Joaquim Ereira
1797	IND120	120	ind_131	38,71210098	-9,397339821	Estoril	Avenida Dom Nuno Álvares Pereira
11338	IND800	800	ind_171	38,70159912	-9,353790283	Madorna	Rua 1º de Maio
931	IND800	800	ind_101	38,71559906	-9,431940079	Cascais	Rua de Sant'Ana
11327	IND800	800	ind_171	38,69857407	-9,350506783	Madorna	Rua Ricardo dos Reis
7278	IND3000	3000	ind_200	38,67810059	-9,330010414	Carcavelos	Avenida Marginal
10839	IND800	800	ind_150	38,71239853	-9,357794762	Caparide	Rua São Gonçalo
684	IND800	800	ind_101	38,70240021	-9,420960426	Cascais	Rua Padre Moisés da Silva
10333	IND800	800	ind_171	38,70360184	-9,344099998	Zambujal	Rua dos Pirilampos
7486	IND800	800	ind_170	38,68287277	-9,344270706	Junqueiro	Rua de Luanda
2361	IND120	120	ind_141	38,69710159	-9,432370186	Cascais	Avenida Pedro Álvares Cabral
9859	IND800	800	ind_161	38,73889923	-9,348770142	Cabeço Cação	Estrada Cabeço Cação
10956	IND800	800	ind_161	38,71514893	-9,349721909	Tires	Rua Vitor Mendes
676	IND800	800	ind_100	38,72615051	-9,378350258	Alcabideche	Rua da Guarda
10967	IND800	800	ind_161	38,71566773	-9,346858978	Tires	Rua Palmira Bastos
3549	IND120	120	Vários	38,69200134	-9,420479774	Cascais	Avenida Rei Humberto II de Itália
11184	IND800	800	ind_171	38,70467758	-9,343352318	Zambujal	Rua Cidade Viana do Castelo
4122	IND800	800	ind_180	38,73749924	-9,386910439	Alcabideche	Rua Hermenegildo Pulquério
2629	IND800	800	ind_141	38,69919968	-9,444450378	Cascais	Rua dos Sobreiros
2730	IND800	800	ind_151	38,70920181	-9,376070023	Estoril	Rua Pedro Álvares Cabral
1260	IND800	800	ind_111	38,71030045	-9,422260284	Cascais	Rua das Fontainhas
4474	IND800	800	ind_131	38,70370102	-9,408410072	Estoril	Avenida Saboia
11577	IND800	800	ind_191	38,72909927	-9,335842133	Abóboda	Estrada Nacional N°249
3933	IND240	240	ind_140	38,73664475	-9,384410858	Alcabideche	Estrada de Manique
9589	IND800	800	ind_150	38,7038765	-9,363161087	Murtal	Rua Laura Alves
11624	IND800	800	ind_161	38,72306442	-9,339898109	Abóboda	Avenida Salgueiro Maia
1535	IND800	800	ind_111	38,71630096	-9,418029785	Alcabideche	Avenida de Sintra
3408	IND800	800	ind_130	38,73619843	-9,395279884	Alcabideche	Rua dos Cheinhos
50	IND800	800	ind_100	38,72859955	-9,412460327	Alcabideche	Estrada das Tojas
9568	IND800	800	ind_160	38,7018013	-9,363315582	Murtal	Praceta António Vicente
1678	IND120	120	ind_131	38,70769882	-9,394049844	Estoril	Avenida dos Bombeiros Voluntários
11700	IND800	800	ind_191	38,73058701	-9,33656311	Abóboda	Estrada Nacional N° 249
7513	IND800	800	ind_170	38,68610764	-9,348542213	Junqueiro	Rua de Luanda
11729	IND800	800	ind_191	38,72108078	-9,320138931	Políma	Rua Freiria
11490	IND800	800	ind_181	38,709301	-9,335260391	São Domingos de Rana	Quinta Torre da Aguilha
9082	IND800	800	ind_131	38,70949936	-9,410349846	Amoreira	Avenida Sr.ª Monte da Saúde
2878	IND800	800	ind_151	38,70700073	-9,376660347	Estoril	Rua Francisco de Paula e Oliveira
11051	IND800	800	ind_150	38,7136879	-9,348155975	Tires	Rua do Mercado
8396	IND3000	3000	ind_102	38,69779968	-9,429570198	Cascais	Rua Franklim Lamas
1129	IND800	800	ind_101	38,70280075	-9,392849922	Estoril	Avenida Marginal
11399	IND800	800	ind_181	38,7045517	-9,338897705	Bairro dos Eucaliptos	Rua das Rosas
9441	IND800	800	ind_150	38,7045517	-9,365956306	Murtal	Avenida Infante Dom Henrique

Anexo VI - Afetação de bens municipais à prestação dos serviços ora delegados a partir da data de entrada em vigor do Contrato

ID	TIPO	CAPACIDADE	CIRCUITO	LAT.	LONG	LOCALIDADE	RUA
7376	IND3000	3000	ind_200	38,69430161	-9,334489822	Quinta do Barão	Rua Barão de Moçamedes
2132	IND800	800	ind_141	38,70619965	-9,432909966	Cascais	Avenida Engenheiro Adelino Amaro da Costa
2529	IND800	800	ind_141	38,7052002	-9,443120003	Cascais	Rua das Amoreiras
4322	IND800	800	ind_131	38,71699905	-9,392459869	Estoril	Rua da Escola Hoteleira
7689	IND800	800	ind_171	38,69541931	-9,341515541	Rebelva	Largo da Rebelva
8559	IND800	800	ind_101	38,70240021	-9,421910286	Cascais	Praça Padre Moisés da Silva
510	IND800	800	ind_120	38,71788025	-9,446635246	Cascais	Rua dos Amores Perfeitos
10366	IND800	800	ind_160	38,69419861	-9,34679985	Terplana	Rua João Vilarret
340	IND800	800	ind_100	38,71789932	-9,407790184	Alcabideche	Rua do Rio da Costa
3042	IND800	800	ind_151	38,69680023	-9,376540184	Estoril	Rua Mayer Garção
3559	IND800	800	ind_130	38,71760178	-9,431839943	Cascais	Terceira Circular
8352	IND800	800	ind_121	38,70849991	-9,459320068	Quinta da Marinha	Rua das Palmeiras
5297	IND800	800	ind_111	38,72990036	-9,419230461	Alcabideche	Rua Manuel Henrique
4121	IND800	800	ind_180	38,72850037	-9,375599861	Alcabideche	Rua das Orquídeas
2991	IND800	800	ind_180, ind_151	38,69449997	-9,370499611	Estoril	Rua Sacadura Cabral
1842	IND120	120	ind_131	38,70920181	-9,384389877	Estoril	Rua do Alto da Milha
1541	IND120	120	ind_131	38,71450043	-9,391989708	Estoril	Rua Dom Luís Pereira Coutinho
772	IND240	240	ind_101	38,70069885	-9,430239677	Cascais	Rua Doutor Gabriel de Freitas
2700	IND800	800	ind_151	38,71149826	-9,375760078	Estoril	Rua Baixo dos Gaios
7391	IND800	800	ind_170	38,68429947	-9,33757019	Carcavelos	Avenida Jorge V
3735	IND120	120	Vários	38,74789429	-9,449422836	Alcabideche	Rua de Cascais
994	IND120	120	ind_101	38,71110153	-9,432789803	Cascais	Rua António Sérgio-Bairro Santana
9776	IND800	800	ind_160	38,68740845	-9,346734047	Parede	Avenida General Eduardo Galhar
3204	IND800	800	ind_121	38,7154007	-9,460550308	Cascais	Rua das Codornizes
9693	IND800	800	ind_160	38,69183731	-9,357506752	Parede	Praceta Trindade Coelho
10391	IND800	800	ind_171	38,70449829	-9,345129967	Zambujal	Rua Cidade do Porto
4320	IND800	800	ind_131	38,71699905	-9,392459869	Estoril	Rua da Escola Hoteleira
7417	IND800	800	ind_170	38,68664169	-9,338618279	Junqueiro	Rua Quelimane
11720	IND800	800	ind_191	38,72410202	-9,328177452	Polima	Estrada de Polima
2945	IND800	800	ind_151	38,70589829	-9,388730049	Estoril	Rua do Monte Leite
5459	IND800	800	ind_170	38,6853981	-9,34265995	Junqueiro	Rua Bartolomeu Dias
2399	IND240	240	ind_141	38,69530106	-9,436329842	Cascais	Avenida da República
1200	IND800	800	ind_111	38,71450043	-9,426440239	Alcabideche	Rua de São Bernardo
2047	IND800	800	ind_141	38,70679855	-9,437159538	Cascais	Rua Gomes Leal
3477	IND240	240	Vários	38,73759842	-9,387049675	Alcabideche	Rua Hermenegildo Pulquério
732	IND800	800	ind_101, ind_180	38,69779968	-9,425230026	Cascais	Rua Freitas Reis
777	IND120	120	ind_101	38,69789887	-9,42994976	Cascais	Rua Franklin Lamas
720	IND240	240	ind_101	38,69580078	-9,423979759	Cascais	Rua José Inácio Roquette
2999	IND120	120	ind_151	38,70069885	-9,386529922	Estoril	Avenida Marginal
10626	IND3000	3000	ind_200	38,71390152	-9,335929871	Urbanização Mata da Torre	Praceta da Harmonia
5069	IND800	800	ind_161	38,72389984	-9,350219727	Tires	Avenida Amália Rodrigues
2274	IND120	120	ind_141	38,70629883	-9,436670303	Cascais	Rua Joaquim Ereira
11877	IND800	800	ind_191	38,74700546	-9,337714195	Trajouco - Velhas	Rua Cova do Grão
7786	IND800	800	ind_181	38,70053101	-9,322081566	Bela Vista	Rua Ilha São Jorge
10724	IND3000	3000	ind_200	38,69480133	-9,349450111	Buzano	Rua Almeida Garrett
3138	IND800	800	ind_121	38,7173996	-9,458230019	Cascais	Rua da Areia
3215	IND800	800	ind_121	38,70759964	-9,462659836	Cascais	Rua do Pinhal Bravo
3616	IND240	240	Vários	38,73125458	-9,377889633	Alcabideche	Estrada das Neves
11064	IND800	800	ind_150	38,7143898	-9,353007317	Bairro da Lagarteira	Rua 25 de Abril
6273	IND120	120	Vários	38,71707153	-9,455961227	Cascais	Rua da Areia
8617	IND3000	3000	ind_102	38,69879913	-9,429800034	Cascais	Rua Franklim Lamas
11074	IND800	800	ind_150	38,71501923	-9,355611801	Alto da Portela	Rua das Palmeiras

Anexo VI - Afetação de bens municipais à prestação dos serviços ora delegados a partir da data de entrada em vigor do Contrato

ID	TIPO	CAPACIDADE	CIRCUITO	LAT.	LONG	LOCALIDADE	RUA
1334	IND120	120	ind_111	38,70399857	-9,415730476	Cascais	Avenida Marechal Carmona
7960	IND3000	3000	ind_200	38,67969894	-9,325630188	Carcavelos	Rua da Holanda
2387	IND800	800	ind_141	38,69760132	-9,437459946	Cascais	Avenida Manuel Júlio Carvalho e Costa
53	IND800	800	ind_100	38,72859955	-9,412460327	Alcabideche	Estrada das Tojas
2143	IND800	800	ind_141	38,70389938	-9,43132019	Cascais	Rua António da Silva
629	IND800	800	ind_100	38,7201004	-9,380430222	Alcabideche	Rua Cesário Verde
2569	IND800	800	ind_141	38,70100021	-9,439160347	Cascais	Rua das Traineiras
1372	IND800	800	ind_111	38,70999908	-9,418660164	Cascais	Rua José Frederico Ulrich
2230	IND240	240	ind_141	38,70159912	-9,4375	Cascais	Rua João de Santarém
195	IND800	800	ind_120	38,75227737	-9,447891235	Alcabideche	Avenida Nossa Senhora da Assunção
11127	IND800	800	ind_171	38,71069717	-9,344798088	Coveiras	Rua Eça de Queiroz
7833	IND800	800	ind_181	38,70046234	-9,331255913	Bairro da Amoreira	Rua dos Lusíadas
9004	IND3000	3000	ind_102	38,70669937	-9,384900093	Galiza	Rua Vitorino Nemésio
3762	IND800	800	ind_140	38,73839951	-9,379369736	Alcabideche	Estrada de Manique
1102	IND120	120	Vários	38,70412827	-9,402535439	Estoril	Avenida Marginal
2196	IND800	800	ind_141	38,69960022	-9,432149887	Cascais	Rua Diogo Dias
156	IND800	800	ind_120	38,73778153	-9,447683334	Alcabideche	Rua dos Oceanos
1587	IND800	800	ind_131	38,70449829	-9,391739845	Estoril	Rua do Vale de Santa Rita
1724	IND800	800	ind_131	38,70809937	-9,405360222	Estoril	Avenida de Sabóia
11552	IND800	800	ind_191	38,73849869	-9,342654228	Trajouce	Rua Sabino Luís Pedroso
2738	IND800	800	ind_151	38,71030045	-9,376720428	Estoril	Rua Pêro da Covilhã
1432	IND800	800	ind_111	38,70965958	-9,425541878	Cascais	Rua de São Mateus
7558	IND800	800	ind_170	38,68955231	-9,336417198	Carcavelos	Rua Plácido de Abreu
2501	IND120	120	ind_141	38,71379852	-9,441969872	Cascais	Rua dos Gerânios - casa das Rodas, Birre
10471	IND800	800	ind_191	38,71440125	-9,323399544	Urbanização Terras de Polima	Rua Manuel de Arriaga
501	IND800	800	ind_121	38,72024536	-9,446603775	Cascais	Rua das Estrelícias
11392	IND800	800	ind_171	38,70159912	-9,340339661	São Domingos de Rana	Rua Afonso de Albuquerque
2698	IND800	800	ind_151	38,71149826	-9,3770504	Estoril	Rua Baixo dos Gaios
2803	IND800	800	ind_151	38,70759964	-9,380439758	Estoril	Rua do Poço 157, São João do Estoril
1986	IND120	120	ind_131	38,71229935	-9,39552021	Estoril	Avenida de Portugal
11953	IND800	800	ind_150	38,7160759	-9,357429504	Alto da Portela	Rua do Casal
11903	IND800	800	ind_181	38,70619965	-9,321359634	Bairro da Mina	Rua do Sol
331	IND800	800	ind_100	38,72460175	-9,408229828	Alcabideche	Rua do Girassol
3941	IND800	800	ind_140	38,74242401	-9,389974594	Alcabideche	Rua Beatriz Costa
7765	IND800	800	ind_181	38,69766617	-9,330397606	Sassoeiros	Avenida Doutor Francisco Sá Ca
2693	IND800	800	ind_151	38,71680069	-9,380169868	Estoril	Rua Nossa Senhora de Fátima
2969	IND120	120	ind_151	38,70050049	-9,387160301	Estoril	Avenida Florinda Leal
12013	IND800	800	ind_191	38,74409866	-9,34002018	São Domingos de Rana	Rua do Fojo
3209	IND800	800	ind_121	38,71340179	-9,464429855	Cascais	Rua das Figueiras
10224	IND800	800	ind_150	38,71120071	-9,362099648	Caparide	Rua São Pedro
6496	IND800	800	ind_100	38,72779846	-9,383210182	Bicesse	Estrada do Livramento
1282	IND240	240	ind_111	38,70941162	-9,41805172	Cascais	Avenida de Sintra
2925	IND120	120	ind_151	38,70320129	-9,387660027	Estoril	Avenida Mem Ramires
7789	IND800	800	ind_181	38,70140076	-9,320929527	Quinta da Bela Vista	Rua Ilha Graciosa
693	IND800	800	ind_101	38,70080185	-9,42345047	Cascais	Rua Eduardo Frederico dos Santos
3029	IND800	800	ind_151	38,70013809	-9,378918648	Estoril	Rua Trindade Coelho
9730	IND800	800	ind_160	38,69055939	-9,345746994	Bairro Escola Técnica	Rua Sebastião Cardoso da Gama
7714	IND800	800	ind_181	38,70586014	-9,334694862	Carcavelos	Praceta Quinta dos Gafanhotos
2919	IND800	800	ind_151	38,70550156	-9,386400223	Estoril	Avenida Gago Coutinho
2214	IND240	240	ind_141	38,70360184	-9,436360359	Cascais	Rua Nuno Tristão
7902	IND800	800	ind_171	38,69599915	-9,34360981	Rebelva	Rua João Villaret
5905	IND800	800	ind_161	38,72399902	-9,336259842	Abóboda	Avenida Salgueiro Maia

Anexo VI - Afetação de bens municipais à prestação dos serviços ora delegados a partir da data de entrada em vigor do Contrato

ID	TIPO	CAPACIDADE	CIRCUITO	LAT.	LONG	LOCALIDADE	RUA
7959	IND3000	3000	ind_200	38,67969894	-9,325630188	Carcavelos	Rua da Holanda
874	IND240	240	Vários	38,71232987	-9,435491562	Cascais	Rua João Grave
11887	IND3000	3000	ind_200	38,70712662	-9,354961395	Matarraque	Avenida Francisca Lindoso
3131	IND800	800	ind_121	38,71500015	-9,451490402	Cascais	Rua da Esperança
11284	IND800	800	ind_171	38,70522308	-9,352358818	Chesol	Rua Diogo Cão
3895	IND800	800	ind_140	38,73332977	-9,372555733	Alcabideche	Rua da Paiã
4048	IND800	800	ind_140	38,74673843	-9,388476372	Alcabideche	Rua do Brasil
1999	IND800	800	ind_131	38,70410156	-9,396229744	Estoril	Avenida de Nice
9640	IND800	800	ind_160	38,68805313	-9,358405113	Parede	Rua Domingos José Morais
10526	IND800	800	ind_171	38,70029831	-9,346159935	Rana	Rua General Humberto Delgado
1123	IND240	240	ind_101	38,70199966	-9,389200211	Estoril	Avenida Marginal
7148	IND800	800	ind_181	38,70119858	-9,335240364	São Miguel das Encostas	Avenida de São Miguel
1979	IND240	240	ind_131	38,71279907	-9,396559715	Estoril	Avenida Dom Nuno Álvares Pereira
2283	IND800	800	ind_141	38,70500183	-9,437049866	Cascais	Rua Dom Francisco de Almeida
3943	IND800	800	ind_140	38,74067688	-9,388251305	Alcabideche	Rua de São Francisco
10131	IND800	800	ind_191	38,73740006	-9,338399887	Trajouce	Rua dos Caracois
2174	IND120	120	ind_141	38,70069885	-9,433589935	Cascais	Avenida Infante Dom Henrique
3821	IND120	120	Vários	38,73034668	-9,363969803	Alcabideche	Estrada da Quinta
1308	IND800	800	ind_111	38,707901	-9,415309906	Cascais	Avenida do Brasil
11435	IND800	800	ind_181	38,71429443	-9,331575394	Cabeço de Mouro	Rua Alegre
3645	IND120	120	Vários	38,70846939	-9,40220356	Estoril	Rua de João das Regras
444	IND800	800	ind_120	38,7289772	-9,452578545	Cascais	Rua António Gedeão
3914	IND120	120	Vários	38,73030853	-9,383760452	Alcabideche	Rua Principal
7842	IND800	800	ind_181	38,70314407	-9,325304985	Sassoeiros	Praceta João XXI
2401	IND800	800	ind_141	38,69530106	-9,436840057	Cascais	Avenida da República
106	IND800	800	ind_120	38,71666336	-9,437307358	Cascais	Caminho da Almosquia
11202	IND800	800	ind_171	38,70305252	-9,342456818	Zambujal	Rua do Bairro Novo
243	IND800	800	ind_100	38,71490097	-9,411780357	Alcabideche	Rua de Castelo Branco
4094	IND800	800	ind_140	38,74214935	-9,406583786	Alcabideche	Rua da Azenha
11145	IND800	800	ind_171	38,71172714	-9,341776848	Bairro Além das Vinhas	Rua da Liberdade
650	IND800	800	ind_100	38,72041702	-9,383351326	Alcabideche	Rua Cesário Verde
5769	IND800	800	ind_151	38,71229935	-9,372039795	Livramento	Rua Principal
3534	IND800	800	ind_130	38,69200134	-9,421299934	Cascais	Avenida Rei Humberto II de Itália
22	IND120	120	Vários	38,72066116	-9,445156097	Cascais	Rua das Glicínias
1179	IND240	240	ind_111	38,71820068	-9,424260139	Alcabideche	Rua das Padarias
12070	IND800	800	ind_120	38,75180435	-9,453645706	Alcabideche	Rua do Vale
10245	IND800	800	ind_150	38,70550156	-9,365920067	Penedo	Rua General Mário Firmino Migu
3704	IND120	120	Vários	38,71803284	-9,442809105	Cascais	Rua das Açucenas
354	IND800	800	ind_100	38,72869873	-9,407870293	Alcabideche	Avenida de Alcabideche
11238	IND800	800	ind_171	38,70059204	-9,345415115	Bairro de Santo António	Rua Bernardino Moreira
2868	IND240	240	ind_151	38,70550156	-9,373729706	Estoril	Rua Joaquim Miguel Serra e Moura
9452	IND800	800	ind_150	38,70276642	-9,357582092	Penedo	Rua Ary dos Santos
609	IND800	800	ind_100	38,72129822	-9,389550209	Estoril	Avenida do Golfe
4157	IND800	800	ind_180	38,7253418	-9,467460632	Cascais	Rua do Outeiro do Guincho
9417	IND800	800	ind_150	38,70349884	-9,370743752	Murtal	Rua Filipe Rodrigues da Silva
3965	IND800	800	ind_140	38,73939896	-9,375309944	Alcabideche	Rua dos Bem Lembrados
744	IND800	800	ind_101	38,69459915	-9,434690475	Cascais	Rua do Alto da Maceira
6272	IND240	240	Vários	38,71499634	-9,450855255	Cascais	Rua de Birre
1882	IND800	800	ind_131	38,70384216	-9,409985542	Cascais	Avenida do Faial
3186	IND800	800	ind_121	38,70629883	-9,448710442	Cascais	Rua das Perdizes
11170	IND800	800	ind_171	38,70753098	-9,34303093	Sete Castelos	Rua das Torres

Anexo VI - Afetação de bens municipais à prestação dos serviços ora delegados a partir da data de entrada em vigor do Contrato

ID	TIPO	CAPACIDADE	CIRCUITO	LAT.	LONG	LOCALIDADE	RUA
539	IND800	800	ind_100	38,73339844	-9,403499603	Alcabideche	Rua Major Serpa Pinto
10305	IND800	800	ind_171	38,7038002	-9,354539871	Bairro Chesol	Praceta Pêro da Covilha
1612	IND800	800	ind_131	38,71089935	-9,391220093	Estoril	Avenida da Holanda
15	IND800	800	ind_121	38,71609879	-9,440369606	Cascais	Rua de Birre
6155	IND120	120	Vários	38,70515442	-9,445016861	Cascais	Rua dos Loureiros
11329	IND800	800	ind_171	38,6981163	-9,352639198	Madorna	Avenida dos Bombeiros Voluntar
7811	IND800	800	ind_181	38,70094299	-9,327350616	Sassoeiros	Rua Luis de Camões
7804	IND800	800	ind_181	38,70002365	-9,32983017	Sassoeiros	Rua Manuel Figueiredo
11792	IND800	800	ind_191	38,73601151	-9,313900948	Talaíde	Rua dos Peões
1146	IND800	800	ind_111	38,71649933	-9,421290398	Alcabideche	Estrada de Alvide
2690	IND800	800	ind_151	38,71609879	-9,383769989	Estoril	Rua Professor Doutor Manuel Eugénio Machado Macedo
7710	IND800	800	ind_171	38,70017242	-9,339888573	Bairro dos Checlos	Rua Jose Carlos Ary dos santos
9292	IND3000	3000	ind_200	38,68610001	-9,356699944	Parede	Avenida Marginal
4267	IND800	800	ind_101	38,70149994	-9,419919968	Cascais	Avenida Pedro I
244	IND800	800	ind_100	38,71580124	-9,411660194	Alcabideche	Rua de Castelo Branco
4168	IND800	800	ind_180, ind_120	38,75168991	-9,458127022	Alcabideche	Rua da Rocha
9296	IND800	800	ind_160	38,69409943	-9,360219955	Parede	Praceta Santa Teresinha
2291	IND800	800	ind_141	38,70500183	-9,439109802	Cascais	Avenida Nossa Senhora do Rosário
11852	IND800	800	ind_191	38,72809982	-9,332130432	Bairro da Tojeira	Rua da Liberdade
7699	IND800	800	ind_171	38,69900131	-9,336560249	Bairro dos Checlos	Rua Escola Secundaria de Carca
11211	IND800	800	ind_171	38,70165253	-9,343583107	São Domingos de Rana	Rua do Bairro Novo
2676	IND800	800	ind_141	38,70589829	-9,441809654	Cascais	Rua das Amoreiras
656	IND800	800	ind_100	38,72436523	-9,381821632	Alcabideche	Rua Alfredo Marceneiro
11732	IND800	800	ind_191	38,72596741	-9,320886612	Políma	Estrada Manuel Correia Lopes
157	IND800	800	ind_180, ind_120	38,74065399	-9,449572563	Alcabideche	Estrada da Malveira da Serra
10829	IND800	800	ind_150	38,71075444	-9,357488632	Caparide	Rua dos Depósitos
2776	IND240	240	ind_151	38,70460129	-9,384119987	Estoril	Rua António da Silveira
10710	IND3000	3000	ind_200	38,69350052	-9,349989891	Buzano	Avenida Melvin Jones
3776	IND800	800	ind_140	38,74810028	-9,368860245	São Pedro de Penaferrim	Estrada dos Bernados
10443	IND800	800	ind_150	38,70140076	-9,35544014	Madorna	Praceta Doroana
895	IND800	800	ind_101	38,70999908	-9,433509827	Cascais	Rua Professor Victorino Nemésio
11225	IND800	800	ind_171	38,6985321	-9,3489151	Rana	Rua do Comercio
3709	IND120	120	Vários	38,72021866	-9,44614315	Cascais	Rua das Glicínias
2554	IND800	800	ind_141	38,70230103	-9,439709663	Cascais	Rua das Naus
3732	IND120	120	Vários	38,71467972	-9,419045448	Alcabideche	Rua das Violetas
9255	IND800	800	ind_160	38,69010162	-9,350939751	Parede	Avenida Doutor Francisco Sá Car
2394	IND120	120	ind_141	38,69660187	-9,435689926	Cascais	Avenida Nossa Senhora do Rosário
173	IND800	800	ind_120	38,74449921	-9,455010414	Alcabideche	Estrada Nacional 247
7258	IND3000	3000	ind_170	38,68040085	-9,329409599	Carcavelos	Rua do Girassol
11290	IND800	800	ind_171	38,70655823	-9,349264145	Matarraque	Rua Cidade de Tomar
6473	IND800	800	ind_100	38,72340012	-9,379199982	Bicesse	Estrada do Livramento
3664	IND120	120	Vários	38,70372009	-9,449216843	Cascais	Rua dos Eucaliptos
5433	IND800	800	ind_170	38,68379974	-9,342140198	Junqueiro	Rua Gurué
947	IND120	120	ind_101	38,71229935	-9,430339813	Cascais	Rua de Santa Rita
9099	IND3000	3000	ind_102	38,70500183	-9,398960114	Estoril	Avenida Aida
613	IND800	800	ind_100	38,71879959	-9,389479637	Estoril	Avenida do Golfe
3599	IND800	800	ind_130	38,73119736	-9,425630569	Alcabideche	Rua Manuel Henrique
11092	IND800	800	ind_150	38,71781921	-9,364584923	Montes de Caparide	Rua da Ponte
1718	IND120	120	ind_131	38,71030045	-9,406229973	Estoril	Avenida Biarritz
652	IND800	800	ind_100	38,72200012	-9,384209633	Alcabideche	Rua dos Eucaliptos
11600	IND800	800	ind_161	38,72399902	-9,33823967	Abóboda	Avenida Salgueiro Maia

Anexo VI - Afetação de bens municipais à prestação dos serviços ora delegados a partir da data de entrada em vigor do Contrato

ID	TIPO	CAPACIDADE	CIRCUITO	LAT.	LONG	LOCALIDADE	RUA
7863	IND800	800	ind_170	38,69556046	-9,342556953	Rebelva	Rua do Tejo
11701	IND800	800	ind_191	38,73058701	-9,33658311	Abóboda	Estrada Nacional Nº 249
4248	IND800	800	ind_181	38,70470047	-9,323450089	Arneiro	Estrada Principal do Arneiro
11656	IND800	800	ind_191	38,71422577	-9,32403183	Outeiro de Polima	Rua Tito Morais
11581	IND800	800	ind_181	38,72519302	-9,336007118	Abóboda	Praceta José António Beja
2875	IND800	800	ind_151	38,70660019	-9,376150131	Estoril	Rua Doutor Félix Pereira
3251	IND800	800	ind_121	38,72940064	-9,474220276	Cascais	Estrada do Guincho
11925	IND800	800	ind_171	38,70610046	-9,353139877	Chesol	Rua Gaspar Corte Real
2226	IND800	800	ind_141	38,70130158	-9,435979843	Cascais	Avenida Gaspar Corte Real
6122	IND120	120	Vários	38,69105148	-9,426452637	Cascais	Rua Ricardo Espírito Santo Silva
4337	IND800	800	ind_131	38,70909882	-9,395850182	Estoril	Avenida de Portugal
700	IND800	800	ind_101	38,69960022	-9,422459602	Cascais	Rua Manuel Joaquim de Avelar
1661	IND800	800	ind_131	38,70700073	-9,391940117	Estoril	Avenida da Dinamarca
342	IND800	800	ind_100	38,71989822	-9,407899857	Estoril	Avenida do Ultramar
11456	IND800	800	ind_181	38,71337891	-9,332328796	Cabeço de Mouro	Rua Forno da Cal
9614	IND800	800	ind_160	38,68668366	-9,352360725	Parede	Rua Sampaio Bruno
10413	IND800	800	ind_171	38,70920181	-9,339980125	Bairro Além das Vinhas	Rua da Liberdade
6025	IND800	800	ind_120	38,74797821	-9,430288315	Alcabideche	Estrada Nacional 247-5
1458	IND800	800	ind_111	38,70370102	-9,422260284	Cascais	Rua Ribeira das Vinhas
1548	IND800	800	ind_131	38,71609879	-9,394240379	Estoril	Avenida da República
12028	IND800	800	ind_191	38,72463226	-9,332364082	São Domingos de Rana	Rua da Escola
1938	IND120	120	ind_131	38,70859909	-9,407939911	Estoril	Rua do Lago
1134	IND800	800	ind_111	38,72269821	-9,419110298	Alcabideche	Rua dos Eucaliptos
1072	IND800	800	ind_101	38,70529938	-9,428879738	Cascais	Rua José Florindo
900	IND800	800	ind_101	38,71120071	-9,43500042	Cascais	Rua Silva Gaio
10006	IND800	800	ind_181	38,71730042	-9,330579758	Cabeço de Mouro	Rua Jorge Sena
6964	IND800	800	ind_181	38,70149994	-9,327090263	Sassoeiros	Rua Fernando Pessoa
11751	IND800	800	ind_191	38,72930145	-9,322449684	Conceição da Abóboda	Estrada Manuel Correia Lopes
8833	IND3000	3000	ind_102	38,7038002	-9,391329765	São João do Estoril	Largo Amália Rodrigues
1169	IND800	800	ind_111	38,71780014	-9,423060417	Alcabideche	Rua Francisco Cruz
961	IND120	120	ind_101	38,71080017	-9,429169655	Cascais	Rua de Santa Mónica
6170	IND120	120	Vários	38,71745682	-9,465634346	Cascais	Rua do Pinhal Raposo
355	IND800	800	ind_100	38,72790146	-9,411310196	Alcabideche	Rua de Cascais
1053	IND800	800	ind_101	38,70510101	-9,427069664	Cascais	Rua José Florindo
7630	IND800	800	ind_170	38,68819428	-9,329784393	Lombos Norte	Rua Eduardo Maria Rodrigues
6141	IND240	240	Vários	38,7023201	-9,449834824	Cascais	Rua dos Eucaliptos
3074	IND800	800	ind_151	38,6977005	-9,370650291	Estoril	Rua Viana da Mota
159	IND800	800	ind_120	38,7405014	-9,45114994	Malveira da Serra	Estrada da Malveira da Serra
3494	IND800	800	ind_130	38,69869995	-9,457830429	Cascais	Travessa das Pereiras da Marinha
1760	IND800	800	ind_131	38,70859909	-9,403820038	Estoril	Rua Dom Afonso Henriques
12282	IND120	120	Vários	38,75228882	-9,451394081	Alcabideche	Rua do Cabo
7339	IND3000	3000	ind_200	38,69309998	-9,338479996	Quinta da Alagoa	Rua Anibal Firmino da Silva
10869	IND800	800	ind_161	38,7193718	-9,34474659	Bairro da Pedra	Rua de Ipanema
3586	IND800	800	ind_130	38,73268127	-9,411564827	Alcabideche	Travessa do Norte
2632	IND800	800	ind_141	38,70080185	-9,444239616	Cascais	Rua dos Pinheiros
1746	IND800	800	ind_131	38,71368408	-9,404554367	Estoril	Rua Professor Dias Valente
6551	IND800	800	ind_100	38,71920013	-9,407710075	Amoreira	Avenida do Ultramar
7721	IND800	800	ind_181	38,70450211	-9,337469101	Quinta dos Gafanhotos	Rua de Santa Lúzia
7469	IND800	800	ind_170	38,68722916	-9,327440262	Lombos Sul	Rua Quinta da Lobita
7567	IND800	800	ind_170	38,68881989	-9,337800026	Carcavelos	Avenida Maria da Conceição
6010	IND800	800	ind_191	38,74795151	-9,332559586	São Domingos de Rana	Rua Dom Constantino de Bragança

Anexo VI - Afetação de bens municipais à prestação dos serviços ora delegados a partir da data de entrada em vigor do Contrato

ID	TIPO	CAPACIDADE	CIRCUITO	LAT.	LONG	LOCALIDADE	RUA
6186	IND120	120	Vários	38,71850205	-9,464880943	Cascais	Rua do Pinhal Raposo
1332	IND120	120	ind_111	38,70399857	-9,415730476	Cascais	Avenida Marechal Carmona
2816	IND800	800	ind_151	38,70635223	-9,376899719	Estoril	Largo Padre Eugénio Jalhay
3752	IND800	800	ind_140	38,73759842	-9,38037014	Alcabideche	Estrada de Manique
3522	IND800	800	ind_130	38,69200134	-9,424099922	Cascais	Rua Frei Nicolau de Oliveira
6114	IND120	120	Vários	38,71180344	-9,400387764	Estoril	Rua de Angola
4486	IND800	800	ind_131	38,70230103	-9,412110329	Estoril	Avenida Marginal
6188	IND240	240	Vários	38,71850205	-9,464880943	Cascais	Rua do Pinhal Raposo
7257	IND3000	3000	ind_170	38,68040085	-9,329409599	Carcavelos	Rua do Girassol
2348	IND120	120	ind_141	38,70009995	-9,434160233	Cascais	Travessa João da Nova
11762	IND800	800	ind_191	38,73077011	-9,323161125	Conceição da Abóboda	Estrada Manuel Correia Lopes
7003	IND800	800	ind_181	38,69689941	-9,331100464	Quinta da Vinha	Rua da Vinha
3863	IND800	800	ind_140	38,72768402	-9,373887062	Alcabideche	Rua Associação
1558	IND800	800	ind_131	38,70854569	-9,393648148	Estoril	Rua Doutor António Martins
2272	IND120	120	ind_141	38,70629883	-9,436670303	Cascais	Rua Joaquim Ereira
9443	IND800	800	ind_150	38,70940018	-9,366620064	Murtal	Avenida Infante Dom Henrique
2090	IND240	240	ind_141	38,707901	-9,441699982	Cascais	Rua dos Castanheiros
10844	IND800	800	ind_161	38,73089981	-9,343009949	Trajouce	Rua 1º de Maio
11693	IND800	800	ind_191	38,72590637	-9,332640648	Abóboda	Rua das Camélias
11766	IND800	800	ind_191	38,73799896	-9,31964016	Talaide	Rua da Quinta
6281	IND120	120	Vários	38,71408463	-9,449954987	Cascais	Rua dos Junquinhos
8948	IND800	800	ind_131	38,71009827	-9,404020309	Estoril	Rua Afonso Henriques
2970	IND120	120	ind_151	38,70050049	-9,387160301	Estoril	Avenida Florinda Leal
11131	IND800	800	ind_171	38,7089386	-9,344455719	Coveiras	Rua da Bela Vista
3439	IND800	800	ind_130	38,72270203	-9,423517227	Alcabideche	Rua Camilo Castelo Branco
6969	IND800	800	ind_181	38,69940186	-9,330929756	Sassoeiros	Largo Vasco Dórey
11655	IND800	800	ind_191	38,71470261	-9,323796272	Outeiro de Polima	Rua Machado dos Santos
1471	IND120	120	ind_111	38,70550156	-9,418894768	Cascais	Avenida Costa Pinto
1545	IND800	800	ind_131	38,71549988	-9,394000053	Estoril	Avenida da República
1893	IND240	240	ind_131	38,70560074	-9,411789894	Cascais	Avenida da Venezuela
3505	IND800	800	ind_130	38,69549942	-9,456480026	Cascais	Avenida Nossa Senhora do Cabo
1288	IND240	240	ind_111	38,7045784	-9,417861938	Cascais	Avenida de Sintra
5184	IND800	800	ind_191	38,73049927	-9,338479996	Parque Industrial	Rua Alfredo Silva
3654	IND120	120	Vários	38,70183945	-9,450011253	Cascais	Rua dos Eucaliptos
3460	IND800	800	ind_130	38,72439957	-9,424869537	Alcabideche	Rua das Tojas
11055	IND800	800	ind_150	38,71170425	-9,348413467	Tires	Rua Pedro Nunes
9266	IND800	800	ind_160	38,69221497	-9,358931541	Parede	Praceta Mario Azevedo Gomes
11100	IND800	800	ind_150	38,71340179	-9,361069679	Caparide	Largo da Bela Vista
10888	IND800	800	ind_161	38,72449875	-9,352359772	Tires	Avenida Amália Rodrigues
865	IND240	240	Vários	38,71430969	-9,43684864	Cascais	Rua Carlos Bonvalot
2677	IND800	800	ind_141	38,70589829	-9,441809654	Cascais	Rua das Amoreiras
2216	IND240	240	ind_141	38,70360184	-9,436360359	Cascais	Rua Nuno Tristão
258	IND120	120	ind_100	38,71889877	-9,411020279	Alcabideche	Rua Manuel Ambrosio dos Santos
7708	IND800	800	ind_171	38,69927597	-9,339666367	Bairro dos Checlos	Rua Jose de Castro
10859	IND800	800	ind_161	38,72399902	-9,345720291	São Domingos de Rana	Rua dos Riachos
4331	IND800	800	ind_131	38,71279907	-9,393859863	Estoril	Avenida dos Bombeiros Voluntár
11763	IND800	800	ind_191	38,73214722	-9,322576523	Conceição da Abóboda	Estrada Velha Conceição Abóbod
4166	IND800	800	ind_180, ind_120	38,75090027	-9,459030151	Alcabideche	Rua do Alto Pacheco
644	IND800	800	ind_100	38,71699905	-9,380849838	Estoril	Rua dos Manjericos
1010	IND240	240	ind_101	38,71279907	-9,433139801	Cascais	Rua Doutor João de Barros
1561	IND120	120	ind_131	38,70700073	-9,393250465	Estoril	Rua Doutor António Martins

Anexo VI - Afetação de bens municipais à prestação dos serviços ora delegados a partir da data de entrada em vigor do Contrato

ID	TIPO	CAPACIDADE	CIRCUITO	LAT.	LONG	LOCALIDADE	RUA
10902	IND800	800	ind_161	38,72849655	-9,364517212	Bairro dos Mirouços	Rua Cesário Verde
9697	IND800	800	ind_160	38,69068527	-9,35778141	Parede	Rua João de Deus
11960	IND800	800	ind_191	38,7373848	-9,31337738	Talaíde	Rua dos Peões
10965	IND800	800	ind_161	38,7184639	-9,34942627	Tires	Rua Almeida Garrett
567	IND800	800	ind_100	38,73249817	-9,38572979	Alcabideche	Rua Principal
4015	IND800	800	ind_140	38,74232864	-9,391679764	Alcabideche	Rua Manuel de Almeida
11682	IND3000	3000	ind_191	38,72669983	-9,329540253	São Domingos de Rana	Rua Francisco Lázaro
2894	IND800	800	ind_151	38,7132988	-9,369509697	Estoril	Rua da Samarra
4353	IND800	800	ind_131	38,70679855	-9,396840096	Estoril	Praça José Teodoro dos Santos
6644	IND800	800	ind_111	38,71160126	-9,42070961	Fontainhas	Rua Cidade Cantogalo
2561	IND800	800	ind_141	38,70330048	-9,439949989	Cascais	Rua das Naus
5937	IND800	800	ind_121	38,72069931	-9,468689919	Areia	Rua da Areia
1004	IND800	800	ind_101	38,71220017	-9,431369781	Cascais	Rua Dom Diogo de Meneses
1227	IND240	240	ind_111	38,7112999	-9,417949677	Alcabideche	Avenida de Sintra
2057	IND800	800	ind_141	38,71110153	-9,440279961	Cascais	Rua dos Gerânios - casa das Rodas, Birre
1485	IND120	120	ind_111	38,70592499	-9,413615227	Cascais	Avenida da Argentina
6101	IND240	240	Vários	38,71226883	-9,400418282	Estoril	Rua Mouzinho de Albuquerque
8463	IND3000	3000	ind_102	38,69749832	-9,42249012	Cascais	Largo Passos Vela
1386	IND800	800	ind_111	38,71979904	-9,418000221	Alcabideche	Avenida de Sintra
11653	IND800	800	ind_191	38,71525955	-9,323425293	Outeiro de Polima	Rua Machado dos Santos
9261	IND800	800	ind_160	38,69139862	-9,359109879	Parede	Praça Mario Azevedo Gomes
6194	IND120	120	Vários	38,71696472	-9,464612961	Cascais	Rua do Pinhal Raposo
11388	IND800	800	ind_171	38,70140839	-9,340738297	São Domingos de Rana	Estrada da Rebelva
447	IND800	800	ind_120	38,72829819	-9,450530052	Cascais	Rua Josefina Silva
2298	IND800	800	ind_180, ind_141	38,70610046	-9,438340187	Cascais	Rua Bartolomeu Perestrelo
11274	IND800	800	ind_171	38,70365143	-9,351942062	Alto de Rana	Rua Diogo Barbosa Machado
1826	IND800	800	ind_111	38,71360016	-9,424309731	Alcabideche	Rua Capitão Rei Vilar
10149	IND800	800	ind_161	38,72869873	-9,355330467	Bairro 16 Novembro	Largo 16 de Novembro
10170	IND800	800	ind_161	38,72180176	-9,350910187	Bairro Conde Monte Real	Rua João de Deus
8353	IND800	800	ind_121	38,70849991	-9,459320068	Quinta da Marinha	Rua das Palmeiras
10980	IND800	800	ind_161	38,71520615	-9,339312553	Bairro das Faceiras	Rua dos Pioneiros
399	IND800	800	ind_120	38,7342186	-9,437234879	Alcabideche	Rua Dona Filipa de Lencastre
2148	IND800	800	ind_141	38,70479965	-9,432849884	Cascais	Rua António da Silva
7491	IND240	240	ind_170	38,68390656	-9,347377777	Junqueiro	Rua de Benguela
3788	IND800	800	ind_140	38,73649979	-9,367679596	Alcabideche	Rua da Ponte
4058	IND800	800	ind_140	38,74490356	-9,390256882	Alcabideche	Rua do Canadá
334	IND800	800	ind_100	38,72060013	-9,408969879	Alcabideche	Rua do Geraldo
6805	IND800	800	ind_100	38,72240067	-9,373279572	Bicesse	Rua do Astrolábio
10383	IND800	800	ind_171	38,6996994	-9,348759651	Rana	Rua 25 de Abril
87	IND800	800	ind_120	38,72430039	-9,439479828	Alcabideche	Rua dos Lusíadas
9734	IND800	800	ind_160	38,68979263	-9,345136642	Bairro Escola Técnica	Rua Teixeira de Aguiar
8610	IND3000	3000	ind_102	38,69889832	-9,420479774	Cascais	Avenida Valbom
8388	IND3000	3000	ind_102	38,69800186	-9,419989586	Cascais	Alameda dos Combatentes da Gra
6570	IND800	800	ind_111	38,71549988	-9,412859917	Pai do Vento	Rua Costa Pinto
7392	IND800	800	ind_170	38,68429947	-9,33757019	Carcavelos	Avenida Jorge V
7661	IND800	800	ind_170	38,69353104	-9,342647552	Rebelva	Rua do Lima
11826	IND800	800	ind_191	38,73122025	-9,332609177	Conceição da Abóboda	Rua São Francisco Xavier
1604	IND120	120	ind_131	38,70940018	-9,3916502	Estoril	Avenida da Holanda
11477	IND800	800	ind_181	38,71271515	-9,333265305	Mata da Torre	Rua das Açucenas
10927	IND800	800	ind_161	38,72949982	-9,357979774	Bairro do Crês	Rua do Ramalhete

Anexo VI - Afetação de bens municipais à prestação dos serviços ora delegados a partir da data de entrada em vigor do Contrato

ID	TIPO	CAPACIDADE	CIRCUITO	LAT.	LONG	LOCALIDADE	RUA
3737	IND120	120	Vários	38,72478867	-9,358236313	São Domingos de Rana	Rua Bartolomeu de Gusmão
9743	IND800	800	ind_160	38,69240189	-9,343770027	Rebelva	Avenida dos Maristas
8896	IND3000	3000	ind_102	38,70190048	-9,385080338	Quinta da Carreira	Praça Carreira
2259	IND800	800	ind_141	38,70600128	-9,440529823	Cascais	Rua das Romãzeiras
11072	IND800	800	ind_150	38,71450424	-9,356700897	Montes de Caparide	Rua Alto do Moinho Velho
7124	IND800	800	ind_171	38,69589996	-9,339440346	Bairro São João	Praceta de Évora
1395	IND800	800	ind_111	38,70956421	-9,420575142	Cascais	Rua de Alvide
10856	IND800	800	ind_161	38,72416687	-9,343734741	Bairro dos Cabecinhos	Rua Ivone Silva
11105	IND800	800	ind_150	38,71372986	-9,359372139	Caparide	Rua da Fonte
256	IND800	800	ind_100	38,71889877	-9,411020279	Alcabideche	Rua Manuel Ambrosio dos Santos
4645	IND800	800	ind_121	38,7016983	-9,45802021	Cascais	Rua das Piscinas
4417	IND800	800	ind_131	38,70420075	-9,396679878	Estoril	Rua do Parque
875	IND240	240	Vários	38,71232987	-9,435491562	Cascais	Rua João Grave
2118	IND120	120	ind_141	38,70980072	-9,437999725	Cascais	Rua Cesário Verde
5965	IND800	800	ind_141	38,69589996	-9,436019897	Cascais	Travessa da República
722	IND800	800	ind_101	38,69580078	-9,423979759	Cascais	Rua José Inácio Roquette
2892	IND800	800	ind_151	38,71229935	-9,372659683	Estoril	Rua Principal
10736	IND800	800	ind_150	38,70539856	-9,367939949	São Domingos de Rana	Rua Doutor Mário Amaral
3066	IND800	800	ind_151	38,69940186	-9,370770454	Estoril	Rua João António Pereira
8139	IND800	800	ind_141	38,70199966	-9,436309814	Bairro do Rosário	Avenida Gaspar Corte Real
5410	IND800	800	ind_170	38,68379974	-9,347909927	Junqueiro	Rua de Benguela
9657	IND800	800	ind_160	38,68962479	-9,352101326	Parede	Rua José Elias Garcia
558	IND800	800	ind_100	38,73139954	-9,410630226	Alcabideche	Rua de Cascais
3139	IND800	800	ind_121	38,71770096	-9,45993042	Cascais	Rua de Santa Cruz
1322	IND800	800	ind_111	38,70370102	-9,41506958	Cascais	Avenida do Brasil
7542	IND240	240	ind_170	38,68560028	-9,342359543	Junqueiro	Rua Pedro Alvares Cabral
7890	IND800	800	ind_200	38,69126892	-9,337845802	Carcavelos	Avenida Dom Vasco da Câmara
1894	IND120	120	ind_131	38,70560074	-9,411789894	Cascais	Avenida da Venezuela
2159	IND800	800	ind_141	38,70410156	-9,433110237	Cascais	Rua Comandante Joaquim Teotónio Segurado
10899	IND800	800	ind_161	38,7294426	-9,36536026	Bairro dos Mirouços	Rua Augusto Gil
2909	IND800	800	ind_151	38,70869827	-9,387579918	Estoril	Rua Manuel Calvet de Magalhães
3315	IND800	800	ind_121	38,70550156	-9,459259987	Cascais	Rua dos Castanheiros
11176	IND800	800	ind_171	38,70740128	-9,346059799	Tires	Avenida Padre Agostinho Pereir
585	IND800	800	ind_100	38,72890091	-9,383500099	Alcabideche	Rua da Escola Nova
9468	IND800	800	ind_150	38,69842911	-9,356535912	Madorna	Rua António Aleixo
9426	IND800	800	ind_160	38,70080185	-9,367469788	Murtal	Rua Cláudio Lagrange
5520	IND800	800	ind_181	38,71030045	-9,335570335	São Domingos de Rana	Quinta Torre da Aguilha
9595	IND800	800	ind_160	38,68757629	-9,34260273	Parede	Avenida General Eduardo Galhar
804	IND800	800	ind_101	38,6955986	-9,426289558	Cascais	Avenida Emídio Navarro
1596	IND120	120	ind_131	38,70769882	-9,390600204	Estoril	Avenida de Mónaco
1413	IND800	800	ind_111	38,71158218	-9,425561905	Cascais	Rua de São José
1814	IND120	120	ind_131	38,71139908	-9,395750046	Estoril	Rua Serpa Pinto
9649	IND800	800	ind_160	38,68676758	-9,352915764	Parede	Rua Doutor Jacinto Nunes
1499	IND800	800	ind_111	38,7120285	-9,416588783	Alcabideche	Rua Luís da Cunha
10889	IND800	800	ind_161	38,7254982	-9,353139877	Tires	Avenida Amália Rodrigues
6071	IND120	120	Vários	38,71632385	-9,39680481	Estoril	Rua do Brasil
11592	IND800	800	ind_161	38,72399902	-9,33823967	Abóboda	Avenida Salgueiro Maia
3669	IND240	240	Vários	38,69721985	-9,449674606	Cascais	Rua do Golfe
10784	IND800	800	ind_150	38,71210098	-9,363340378	Caparide	Rua Bartolomeu Dias
11513	IND800	800	ind_161	38,73674011	-9,356698036	Manique	Estrada José Justino dos Anjos
318	IND800	800	ind_100	38,71730042	-9,406229973	Estoril	Rua Dom Bosco
396	IND800	800	ind_120	38,73429871	-9,439976692	Alcabideche	Rua Bartolomeu Dias

Anexo VI - Afetação de bens municipais à prestação dos serviços ora delegados a partir da data de entrada em vigor do Contrato

ID	TIPO	CAPACIDADE	CIRCUITO	LAT.	LONG	LOCALIDADE	RUA
1161	IND800	800	ind_111	38,7193985	-9,420740128	Alcabideche	Rua José da Silva Seguro
11448	IND800	800	ind_181	38,71878433	-9,330373764	Cabeço de Mouro	Rua Vasco Lima Couto
3894	IND800	800	ind_140	38,73429871	-9,369850159	Alcabideche	Estrada das Neves
7712	IND800	800	ind_181	38,70297623	-9,338581085	Bairro dos Eucaliptos	Rua Dom Francisco Coutinho
3857	IND800	800	ind_140	38,72940064	-9,376070023	Alcabideche	Rua dos Campos Velhos
3249	IND800	800	ind_121	38,72940064	-9,474220276	Cascais	Estrada do Guincho
6183	IND120	120	Vários	38,71938705	-9,465460777	Cascais	Rua do Pinhal Raposo
1903	IND120	120	ind_131	38,70589829	-9,405179977	Estoril	Rua do Pinheiro
3406	IND800	800	ind_130	38,73590088	-9,396260262	Alcabideche	Avenida da República
1513	IND800	800	ind_111	38,71303177	-9,413309097	Alcabideche	Rua do Outeiro
7536	IND800	800	ind_170	38,68616104	-9,345806122	Junqueiro	Rua Fernão Magalhães
10211	IND800	800	ind_150	38,71360016	-9,36357975	Caparide	Largo Manuel Henrique Correia
7552	IND800	800	ind_170	38,69303131	-9,341684341	Rebelva	Estrada da Rebelva
10884	IND800	800	ind_161	38,71949768	-9,348917961	Quatro Estradas	Rua Almada Negreiros
11838	IND800	800	ind_191	38,73191071	-9,329227448	Conceição da Abóboda	Rua Guerra Junqueiro
7856	IND3000	3000	ind_200	38,69525147	-9,334225655	Carcavelos	Rua Manuel de Almeida Vasconcelos
11188	IND800	800	ind_171	38,70668411	-9,346632004	Tires	Largo Serra do Marão
11734	IND800	800	ind_191	38,72649002	-9,322552681	Conceição da Abóboda	Rua Nossa Senhora da Conceição
3672	IND120	120	Vários	38,69588852	-9,445249557	Cascais	Avenida Nossa Senhora do Cabo
735	IND120	120	ind_101	38,69440079	-9,425209999	Cascais	Avenida da República
5296	IND800	800	ind_111	38,72990036	-9,419230461	Alcabideche	Rua Manuel Henrique
12387	IND800	800	ind_151	38,70510101	-9,377969742	Alapraia	Rua Fernão Lopes
11804	IND800	800	ind_191	38,73809815	-9,3105793	Talaíde	Rua de Tito Flávio
9445	IND800	800	ind_150	38,71104813	-9,354029655	Matarraque	Rua Eça de Queirós
483	IND800	800	ind_120	38,70836639	-9,425400734	Cascais	Rua de São Mateus
3806	IND800	800	ind_140	38,73687363	-9,363144875	Alcabideche	Praceta do Carrascal
7577	IND800	800	ind_170	38,68799973	-9,336990356	Carcavelos	Rua Doutor Manuel de Arriaga
933	IND120	120	ind_101	38,71340179	-9,43118	Cascais	Rua de Sant'Ana
11149	IND800	800	ind_171	38,71213532	-9,339617729	Bairro Além das Vinhas	Rua da Esperança
6576	IND800	800	ind_111	38,71260071	-9,416119576	Pai do Vento	Praceta de Beja
468	IND800	800	ind_120	38,72468567	-9,447953224	Cascais	Rua Columbano Bordalo Pinheiro
4663	IND800	800	ind_121	38,72206879	-9,478180885	Cascais	Estrada do Guincho
11545	IND800	800	ind_191	38,74349976	-9,341679573	São Domingos de Rana	Rua Florêncio Freire
6053	IND800	800	ind_120	38,75515747	-9,446591377	Alcabideche	Rua 7 de Março
2004	IND800	800	ind_131	38,70449829	-9,39538002	Estoril	Rua Biarritz
2433	IND120	120	ind_141	38,70640183	-9,439240456	Cascais	Avenida Nossa Senhora do Rosário
9886	IND800	800	ind_161	38,72330093	-9,342329979	Matos Cheirinhos	Rua da Paz
2668	IND800	800	ind_180, ind_141	38,70360184	-9,442749977	Cascais	Rua da Torre
7389	IND800	800	ind_170	38,68429947	-9,33757019	Carcavelos	Avenida Jorge V
9462	IND800	800	ind_150	38,6999588	-9,356013298	Madorna	Rua Almada Negreiros
7680	IND800	800	ind_171	38,69649124	-9,340408325	Bairro São João	Rua de Lisboa
6252	IND120	120	Vários	38,71689224	-9,445941925	Cascais	Rua dos Cravos
9560	IND800	800	ind_160	38,69168854	-9,35977459	Parede	Rua José Carlos da Maia
6210	IND240	240	Vários	38,72969818	-9,435857773	Alcabideche	Rua Gonçalves Zarco
11347	IND800	800	ind_171	38,70010376	-9,353447914	Madorna	Rua 25 de Abril
11798	IND800	800	ind_191	38,73724747	-9,312317848	Talaíde	Estrada de Talaíde
9613	IND800	800	ind_160	38,6863327	-9,352291107	Parede	Rua Sampaio Bruno
7654	IND800	800	ind_160	38,69446564	-9,345365524	Rebelva	Rua do Douro
2697	IND800	800	ind_151	38,71149826	-9,377900124	Estoril	Rua Baixo dos Gaios
597	IND800	800	ind_100	38,72719955	-9,381030083	Alcabideche	Rua do Canavial
522	IND800	800	ind_100	38,73130035	-9,407279968	Alcabideche	Travessa da Escola

Anexo VI - Afetação de bens municipais à prestação dos serviços ora delegados a partir da data de entrada em vigor do Contrato

ID	TIPO	CAPACIDADE	CIRCUITO	LAT.	LONG	LOCALIDADE	RUA
418	IND800	800	ind_120	38,73390961	-9,450183868	Cascais	Rua das Lapas
2902	IND800	800	ind_151	38,71350098	-9,371470451	Estoril	Largo do Chafariz
9074	IND3000	3000	ind_102	38,70830154	-9,398070335	Estoril	Avenida Stanley Ho
9455	IND800	800	ind_150	38,70083237	-9,356143951	Madorna	Rua Sagrada Família
1530	IND800	800	ind_111	38,7154007	-9,415160179	Alcabideche	Rua das Calçadas
1061	IND800	800	ind_101	38,7030983	-9,426440239	Cascais	Rua Conde Monte Real
11454	IND800	800	ind_181	38,7158432	-9,332904816	Cabeço de Mouro	Rua Principal
9631	IND800	800	ind_160	38,68906403	-9,35717392	Parede	Rua 3 de Maio
3252	IND800	800	ind_121	38,72850037	-9,475979805	Cascais	Acesso ao Hotel
11409	IND800	800	ind_181	38,72017288	-9,332546234	Cabeço de Mouro	Rua Principal
4438	IND120	120	ind_131	38,71450043	-9,405799866	Estoril	Estádio António Coimbra Mota
7507	IND800	800	ind_160	38,68597031	-9,349718094	Junqueiro	Rua de Luanda
3695	IND120	120	Vários	38,71803284	-9,442809105	Cascais	Rua das Açucenas
11372	IND800	800	ind_160	38,69587326	-9,347677231	Terplana	Rua Fernando Namora
5500	IND800	800	ind_181	38,70660019	-9,336139679	São Domingos de Rana	Rua Quinta dos Gafanhotos
3740	IND120	120	Vários	38,72478867	-9,358236313	São Domingos de Rana	Rua Bartolomeu de Gusmão
3448	IND800	800	ind_130	38,72483444	-9,421649933	Alcabideche	Rua do Carrascal
1785	IND800	800	ind_131	38,70899963	-9,397649765	Estoril	Rua Professor Doutor Egas Moniz
9612	IND800	800	ind_160	38,6863327	-9,352291107	Parede	Rua Sampaio Bruno
7510	IND800	800	ind_160	38,68656921	-9,348982811	Junqueiro	Rua de Cabinda
4282	IND240	240	ind_200	38,69472122	-9,350810051	São Domingos de Rana	Avenida Melvin Jones
2942	IND800	800	ind_151	38,70729828	-9,388110161	Estoril	Rua Manuel Calvet de Magalhães
11483	IND800	800	ind_181	38,71279526	-9,337579727	Mata da Torre	Rua do Alécrim
11316	IND800	800	ind_171	38,70471573	-9,353245735	Chesol	Rua Afonso Gonçalves Baldaia
11398	IND800	800	ind_181	38,70119476	-9,337702751	São Domingos de Rana	Rua Dom Luis de Ataíde
7806	IND800	800	ind_181	38,69974899	-9,32921505	Sassoeiros	Rua Ferreira de Castro
5330	IND800	800	ind_101	38,7016983	-9,416799545	Cascais	Avenida Marechal Carmona
7512	IND800	800	ind_160	38,68659973	-9,349470139	Junqueiro	Praceta Ambrizete
11888	IND3000	3000	ind_200	38,69680023	-9,350970268	Buzano	Rua Eça de Queiroz
262	IND800	800	ind_100	38,71649933	-9,409259796	Alcabideche	Rua Doutor Pereira Coutinho
6739	IND3000	3000	ind_102	38,73270035	-9,399920464	Alcabideche	Rua Conde Barão
10774	IND800	800	ind_150	38,70462418	-9,35785675	Penedo	Rua Gil Eanes
2131	IND120	120	ind_141	38,70700073	-9,433400154	Cascais	Avenida Engenheiro Adelino Amaro da Costa
11878	IND800	800	ind_191	38,74620438	-9,338505745	Trajouce -Velhas	Rua dos Mandarins
9475	IND800	800	ind_150	38,69760132	-9,354559898	Madorna	Rua Professor Egas Moniz
1397	IND800	800	ind_111	38,70869827	-9,421113018	Cascais	Rua Professor Agostinho da Silva
4321	IND800	800	ind_131	38,71699905	-9,392459869	Estoril	Rua da Escola Hoteleira
6189	IND240	240	Vários	38,71850205	-9,464880943	Cascais	Rua do Pinhal Raposo
3296	IND800	800	ind_121	38,7038002	-9,458680153	Cascais	Rua do Clube
11466	IND800	800	ind_181	38,7042923	-9,323728561	Arneiro	Estrada Principal do Arneiro
11521	IND800	800	ind_161	38,73913193	-9,345673561	Trajouce	Rua São Domingos Gusmão
1453	IND800	800	ind_111	38,70600128	-9,420350075	Cascais	Rua Dona Maria do Carmo Frágoso Carmona
5292	IND800	800	ind_111	38,72990036	-9,419230461	Alcabideche	Rua Manuel Henrique
6531	IND800	800	ind_100	38,72279358	-9,410086632	Alcabideche	Rua da Alegria
6239	IND120	120	Vários	38,71904755	-9,443674088	Cascais	Rua das Açucenas
460	IND800	800	ind_120	38,72623825	-9,450000763	Cascais	Rua Eça de Queiroz
3520	IND120	120	Vários	38,69139862	-9,423230171	Cascais	Rua Frei Nicolau de Oliveira
6887	IND3000	3000	ind_102	38,73630142	-9,402600288	Alcabideche	Rua José António Gonçalves Amaral
9393	IND3000	3000	ind_200	38,69589996	-9,367139816	Jardins da Parede	Avenida do Jardim
11038	IND800	800	ind_161	38,71003342	-9,3465271	Alto de Tires	Rua Miguel Torga
8340	IND800	800	ind_101	38,70190048	-9,419839859	Cascais	Avenida Dom Pedro I
1164	IND800	800	ind_111	38,71929932	-9,422699928	Alcabideche	Rua Palmira Dantas

Anexo VI - Afetação de bens municipais à prestação dos serviços ora delegados a partir da data de entrada em vigor do Contrato

ID	TIPO	CAPACIDADE	CIRCUITO	LAT.	LONG	LOCALIDADE	RUA
8700	IND800	800	ind_100	38,72330093	-9,409009933	Amoreira	Rua do Geraldo
6243	IND240	240	Vários	38,71872711	-9,444844246	Cascais	Rua das Violetas
2653	IND240	240	ind_141	38,69929886	-9,445630074	Cascais	Rua dos Ciprestes
1726	IND800	800	ind_131	38,70886231	-9,407583237	Estoril	Avenida do Lago
11326	IND800	800	ind_171	38,69923782	-9,350498199	Madorna	Praceta de Rana
5951	IND800	800	ind_171	38,70929718	-9,339175224	Bairro Além das Vinhas	Rua da Liberdade
9702	IND800	800	ind_160	38,69300079	-9,358550072	Bairro Santa Teresinha	Rua de Timor
2498	IND120	120	ind_141	38,71450043	-9,443099976	Cascais	Rua das Mimosas
11784	IND800	800	ind_191	38,73983383	-9,313968658	Talaíde	Rua das Antas
11458	IND800	800	ind_181	38,71132278	-9,330809593	Cabeço de Mouro	Rua Principal
2450	IND120	120	ind_141	38,71099854	-9,4457798	Cascais	Rua das Magnólias
2094	IND240	240	ind_141	38,70780945	-9,441947937	Cascais	Rua dos Castanheiros
7480	IND800	800	ind_170	38,6871872	-9,329915047	Lombos Sul	Rua das Acácias
11265	IND800	800	ind_171	38,70124054	-9,349698067	Zambujal	Rua Herminia Silva
4256	IND800	800	ind_170	38,68844986	-9,33823967	Carcavelos	Rua Doutor Marques da Mata
321	IND800	800	ind_100	38,72069931	-9,404959679	Estoril	Rua de São Pedro
3270	IND800	800	ind_121	38,72259903	-9,477319717	Cascais	Estrada do Guincho
4403	IND800	800	ind_131	38,70479965	-9,395719528	Estoril	Avenida de Nice
1588	IND800	800	ind_131	38,70449829	-9,391739845	Estoril	Rua do Vale de Santa Rita
2819	IND800	800	ind_151	38,70429993	-9,37514019	Estoril	Rua Dom Afonso de Bourbon
1562	IND120	120	ind_131	38,70700073	-9,393250465	Estoril	Rua Doutor António Martins
154	IND800	800	ind_120	38,7307663	-9,44444561	Alcabideche	Praceta Luís de Camões
733	IND800	800	ind_101, ind_180	38,69680023	-9,424559593	Cascais	Rua Freitas Reis
7749	IND800	800	ind_181	38,70135498	-9,334456444	São Miguel das Encostas	Rua São Francisco Xavier
2314	IND120	120	ind_141	38,70149994	-9,435079575	Cascais	Rua Diogo Cão
10822	IND800	800	ind_150	38,70555878	-9,359557152	Penedo	Rua Candido de Oliveira
2866	IND120	120	ind_151	38,70600128	-9,37460041	Estoril	Travessa Joaquim Miguel Serra e Moura
3198	IND800	800	ind_121	38,71429825	-9,457690239	Cascais	Rua das Codornizes
12913	IND3000	3000	Vários	38,70650101	-9,346389771	Zambujal	Rua Serra do Caldeirão
3725	IND120	120	Vários	38,72475815	-9,358280182	São Domingos de Rana	Rua Bartolomeu de Gusmão
11859	IND800	800	ind_191	38,72573853	-9,333210945	Abóboda	Largo das Palmeiras
9941	IND800	800	ind_191	38,71369934	-9,323309898	Urbanização Terras de Polima	Rua Miguel Bombarda
4077	IND800	800	ind_140	38,75517654	-9,394206047	Alcabideche	Rua Dom Dinis Bordalo Pinheiro
934	IND240	240	ind_101	38,71340179	-9,43118	Cascais	Rua de Sant'Ana
10079	IND800	800	ind_191	38,73410034	-9,314370155	Talaíde	Largo dos Peões
9628	IND800	800	ind_160	38,68856812	-9,355572701	Parede	Rua Cândido dos Reis
9005	IND3000	3000	ind_102	38,70669937	-9,384900093	Galiza	Rua Vitorino Nemésio
4662	IND800	800	ind_121	38,72206879	-9,478180885	Cascais	Estrada do Guincho
1654	IND120	120	ind_131	38,71210098	-9,393440247	Estoril	Avenida dos Bombeiros Voluntários
2256	IND240	240	ind_141	38,70399857	-9,437859535	Cascais	Rua António Abreu
11507	IND800	800	ind_181	38,72090149	-9,33823967	Abóboda	Estrada Nacional Nº 249
3384	IND800	800	ind_130	38,7140007	-9,402759552	Estoril	Rua Dom Afonso Henriques
11827	IND800	800	ind_191	38,73055267	-9,33249855	Conceição da Abóboda	Rua São Francisco Xavier
2852	IND800	800	ind_151	38,70718384	-9,37439537	Estoril	Rua Silva Lobo
7538	IND800	800	ind_170	38,68560028	-9,342359543	Junqueiro	Rua Pedro Alvares Cabral
11386	IND800	800	ind_171	38,69818497	-9,341371536	São Domingos de Rana	Estrada da Rebelva
4148	IND240	240	Vários	38,73749924	-9,386910439	Alcabideche	Rua Hermenegildo Pulquério
4072	IND800	800	ind_140	38,75479889	-9,395549774	Alcabideche	Rua Dom Dinis Bordalo Pinheiro
11576	IND800	800	ind_191	38,73020172	-9,338129997	Parque Industrial	Rua Alfredo Silva
1739	IND800	800	ind_131	38,71160126	-9,405650139	Estoril	Avenida de Sabóia
2749	IND800	800	ind_151	38,7118988	-9,380880356	Estoril	Rua das Avencas

Anexo VI - Afetação de bens municipais à prestação dos serviços ora delegados a partir da data de entrada em vigor do Contrato

ID	TIPO	CAPACIDADE	CIRCUITO	LAT.	LONG	LOCALIDADE	RUA
204	IND800	800	ind_120	38,75121307	-9,441425323	Alcabideche	Avenida Nossa Senhora da Assunção
3144	IND800	800	ind_121	38,71839905	-9,456489563	Cascais	Rua de Santa Cruz
1704	IND800	800	ind_131	38,71250153	-9,405059814	Estoril	Rua do Viveiro
6280	IND240	240	Vários	38,71350479	-9,45005703	Cascais	Praceta dos Lilazes
7753	IND800	800	ind_181	38,70064926	-9,335061073	São Miguel das Encostas	Avenida São Miguel
1080	IND800	800	ind_101	38,70119858	-9,429019928	Cascais	Rua Jaime Thompson
11166	IND800	800	ind_171	38,70391083	-9,34152317	Sete Castelos	Rua Castelo de Guimarães
9045	IND3000	3000	ind_102	38,69910049	-9,381349564	Estoril	Rua Egas Moniz
10821	IND800	800	ind_150	38,70603561	-9,360042572	Penedo	Rua Almada Negreiros
307	IND800	800	ind_100	38,71829987	-9,40487957	Estoril	Rua de São Nicolau
2869	IND800	800	ind_151	38,70539856	-9,374879837	Estoril	Rua Joaquim Miguel Serra e Moura
1369	IND800	800	ind_111	38,70940018	-9,418919563	Cascais	Rua João das Regras
1656	IND120	120	ind_131	38,71210098	-9,393440247	Estoril	Avenida dos Bombeiros Voluntários
3413	IND800	800	ind_130	38,74079895	-9,394639969	Alcabideche	Rua de São João
10310	IND800	800	ind_171	38,70349884	-9,353369713	Bairro Chesol	Rua 29 de Novembro
5421	IND240	240	ind_170	38,68190002	-9,346920013	Junqueiro	Rua Arq. Rosendo Carvalheira
11756	IND800	800	ind_191	38,72969818	-9,322790146	Conceição da Abóboda	Rua José Rodrigues Cadete
11723	IND800	800	ind_191	38,72447586	-9,323870659	Polima	Estrada de Polima
9377	IND3000	3000	ind_200	38,69739914	-9,366140366	Jardins da Parede	Avenida Plátanos
1026	IND120	120	ind_101	38,71450043	-9,434969902	Cascais	Rua Fialho d'Almeida
6259	IND120	120	Vários	38,71730042	-9,448141098	Cascais	Rua do Alecrim
2626	IND800	800	ind_141	38,69869995	-9,44478035	Cascais	Rua dos Sobreiros
10757	IND800	800	ind_150	38,70873261	-9,355119705	Matarraque	Avenida das Descobertas
8342	IND800	800	ind_101	38,70190048	-9,419839859	Cascais	Avenida Dom Pedro I
269	IND800	800	ind_100	38,71319962	-9,408109665	Alcabideche	Rua Carlos Anjos
3675	IND240	240	Vários	38,6916275	-9,423874855	Cascais	Rua Frei Nicolau de Oliveira
2043	IND800	800	ind_141	38,70849991	-9,436400414	Cascais	Rua Cesário Verde
2101	IND120	120	ind_141	38,70750046	-9,443449974	Cascais	Rua dos Castanheiros
7623	IND800	800	ind_170	38,69010162	-9,331990242	Lombos Norte	Estrada da Torre
2347	IND240	240	ind_141	38,69969994	-9,434499741	Cascais	Rua João da Nova
10024	IND800	800	ind_181	38,71960068	-9,329979897	Urbanização Cabeço de Mouro	Rua António Tomás Botto
1335	IND120	120	ind_111	38,70510101	-9,415639877	Cascais	Avenida Marechal Carmona
11636	IND800	800	ind_191	38,72416687	-9,331767082	Abóboda	Rua Natael Rianço
7146	IND800	800	ind_181	38,70069885	-9,336400032	Carcavelos	Rua de São José
1472	IND800	800	ind_111	38,70500183	-9,419070244	Cascais	Avenida Costa Pinto
819	IND240	240	ind_101	38,70009995	-9,425909996	Cascais	Avenida 25 de Abril
11465	IND800	800	ind_181	38,70651627	-9,323865891	Bairro da Mina	Rua Marquês de Pombal
2161	IND800	800	ind_141	38,70360184	-9,433050156	Cascais	Rua Comandante Joaquim Teotónio Segurado
417	IND800	800	ind_120	38,73390961	-9,450183868	Cascais	Rua das Lapas
1755	IND800	800	ind_131	38,7130394	-9,403744698	Estoril	Rua de Dom Dinis
3880	IND800	800	ind_140	38,73564529	-9,373934746	Alcabideche	Rua das Cabanas
5322	IND800	800	ind_101	38,7016983	-9,416799545	Cascais	Avenida Marechal Carmona
535	IND800	800	ind_100	38,73379898	-9,406319618	Alcabideche	Rua do Pombal
2443	IND800	800	ind_141	38,70830154	-9,444540024	Cascais	Travessa das Palmeiras
11905	IND800	800	ind_191	38,7159996	-9,325650215	Urbanização Terras de Polima	Rua do Pinhal
1556	IND120	120	ind_131	38,71049881	-9,393890381	Estoril	Avenida dos Bombeiros Voluntários
1455	IND120	120	ind_111	38,70420075	-9,42070961	Cascais	Avenida Engenheiro António de Azevedo Coutinho
11481	IND800	800	ind_181	38,71463013	-9,336833954	Mata da Torre	Rua Forno da Cal

Anexo VI - Afetação de bens municipais à prestação dos serviços ora delegados a partir da data de entrada em vigor do Contrato

ID	TIPO	CAPACIDADE	CIRCUITO	LAT.	LONG	LOCALIDADE	RUA
11010	IND800	800	ind_161	38,7269783	-9,341513634	Bairro 25 de Abril	Rua Fernando Pessa
1779	IND240	240	ind_131	38,70840073	-9,399129868	Estoril	Rua de Melo e Sousa
458	IND800	800	ind_120	38,72663117	-9,449204445	Cascais	Rua António Sérgio-Aldeia de Juzo
598	IND800	800	ind_100	38,72602081	-9,381088257	Alcabideche	Rua Alto de Bicesse
11142	IND800	800	ind_171	38,71321487	-9,341783524	Bairro Além das Vinhas	Rua da Liberdade
4578	IND240	240	Vários	38,69039917	-9,42240715	Cascais	Avenida Rei Humberto de Itália
5691	IND240	240	Vários	38,73669815	-9,386489868	Alcoitão	Estrada de Manique
5413	IND800	800	ind_170	38,68379974	-9,347909927	Junqueiro	Rua de Benguela
10553	IND800	800	ind_150	38,70449829	-9,360150337	Murtal	Rua Ary dos Santos
1528	IND800	800	ind_111	38,71630096	-9,414440155	Alcabideche	Rua de Bragança
3783	IND800	800	ind_140	38,73889923	-9,371580124	Alcabideche	Travessa do Juncal
2212	IND120	120	ind_141	38,70360184	-9,436360359	Cascais	Rua Nuno Tristão
3028	IND800	800	ind_151	38,70059967	-9,377300262	Estoril	Estrada das Areias
246	IND800	800	ind_100	38,71609879	-9,411549568	Alcabideche	Rua dos Rochelinhos
11021	IND800	800	ind_161	38,7305069	-9,33971405	Bairro 25 de Abril	Rua do Ambiente
737	IND240	240	Vários	38,69434357	-9,425602913	Cascais	Avenida da República
2422	IND240	240	ind_141	38,70149994	-9,438159943	Cascais	Avenida Nossa Senhora do Rosário
3671	IND120	120	Vários	38,69588852	-9,445249557	Cascais	Avenida Nossa Senhora do Cabo
2928	IND800	800	ind_151	38,70259857	-9,386610031	Estoril	Rua da Escola Social
5174	IND800	800	ind_191	38,73020172	-9,338290215	Parque Industrial	Rua Alfredo Silva
5312	IND800	800	ind_170	38,68531799	-9,343048096	Junqueiro	Rua Bartolomeu Dias
2234	IND120	120	ind_141	38,70090103	-9,437270164	Cascais	Rua João de Santarém
2918	IND800	800	ind_151	38,70550156	-9,386400223	Estoril	Avenida Gago Coutinho
8717	IND800	800	ind_100	38,7173996	-9,403790474	Fausto Figueiredo	Rua Embaixador Marcello Mathia
6167	IND120	120	Vários	38,71519852	-9,465537071	Cascais	Rua do Mirante
9808	IND800	800	ind_150	38,69440079	-9,356989861	Parede	Rua Luís Cerqueira
1178	IND240	240	ind_111	38,71820068	-9,424260139	Alcabideche	Rua das Padarias
797	IND800	800	ind_101	38,69680023	-9,42825985	Cascais	Praceta dos Bem Lembrados
1423	IND800	800	ind_111	38,7075119	-9,424334526	Cascais	Rua de São Mateus
2801	IND800	800	ind_151	38,70640183	-9,380069733	Estoril	Rua Quinta de Santa Teresinha
7684	IND800	800	ind_171	38,69708252	-9,340314865	Bairro São João	Rua de Lisboa
2310	IND120	120	ind_141	38,7016983	-9,435159683	Cascais	Rua Gil Eanes
10858	IND800	800	ind_161	38,7232666	-9,344660759	Bairro dos Cabecinhos	Rua dos Riachos
4489	IND800	800	ind_131	38,70230103	-9,412110329	Estoril	Avenida Marginal
9102	IND3000	3000	ind_102	38,7018013	-9,384378433	São Pedro do Estoril	Rua Brito Camacho
2828	IND800	800	ind_151	38,70159912	-9,376350403	Estoril	Rua Ferreira de Castro
2062	IND120	120	ind_141	38,70859909	-9,441619873	Cascais	Rua das Macieiras
3292	IND800	800	ind_121	38,70090103	-9,457980156	Cascais	Rua das Piscinas
9783	IND800	800	ind_160	38,69215775	-9,349507332	Bairro da Caixa	Avenida Gago Coutinho
1345	IND120	120	ind_111	38,7068367	-9,415468216	Cascais	Avenida Marechal Carmona
1832	IND240	240	ind_131	38,71179962	-9,386449814	Estoril	Rua do Campo Santo
1808	IND120	120	ind_131	38,71080017	-9,397330284	Estoril	Rua Afonso de Albuquerque
4814	IND800	800	ind_100	38,73162079	-9,399800301	Alcabideche	Rua do Conde Barão
882	IND800	800	ind_101	38,71006393	-9,43479538	Cascais	Rua Eça de Queiroz
5825	IND120	120	ind_100	38,73139954	-9,403630257	Alcabideche	Rua Conde Barão
10793	IND800	800	ind_150	38,70825958	-9,35848999	Caparide	Praceta Gomes Leal
1079	IND800	800	ind_101	38,70119858	-9,429019928	Cascais	Rua Jaime Thompson
6184	IND240	240	Vários	38,71938705	-9,465460777	Cascais	Rua do Pinhal Raposo
11472	IND800	800	ind_181	38,70825577	-9,32356739	Bairro do Pinhal	Rua dos Lilazes
1510	IND800	800	ind_111	38,71229935	-9,41394043	Alcabideche	Avenida Doutor Morais Sarmento
9901	IND800	800	ind_161	38,71749878	-9,340780258	Bairro das Faceiras	Rua da Vitória
9418	IND800	800	ind_150	38,70299149	-9,367367744	Murtal	Rua José Feliciano Moreira

Anexo VI - Afetação de bens municipais à prestação dos serviços ora delegados a partir da data de entrada em vigor do Contrato

ID	TIPO	CAPACIDADE	CIRCUITO	LAT.	LONG	LOCALIDADE	RUA
9586	IND800	800	ind_150	38,70372391	-9,360951424	Penedo	Rua João Villaret
2338	IND120	120	ind_141	38,70100994	-9,434550285	Cascais	Avenida Pedro Álvares Cabral
6878	IND800	800	ind_100	38,73239899	-9,388270378	Bicesse	Rua Nossa Senhora da Conceição
2605	IND800	800	ind_180, ind_141	38,69990158	-9,44272995	Cascais	Rua dos Videiros
8590	IND3000	3000	ind_120	38,72470093	-9,440750122	Aldeia de Jusó	Estrada Malveira da Serra
1990	IND120	120	ind_131	38,71032333	-9,395904541	Estoril	Avenida de Portugal
1230	IND800	800	ind_111	38,71170044	-9,418720245	Cascais	Rua da Quinta da Cúcia
12397	IND3000	3000	ind_171	38,70956039	-9,351809502	São Domingos de Rana	Rua 'Os Maias'
4047	IND800	800	ind_140	38,74702072	-9,389142036	Alcabideche	Rua do Brasil
10752	IND800	800	ind_150	38,71074677	-9,353684425	Matarraque	Rua da Paz
12335	IND240	240	Vários	38,73939896	-9,364199638	Carrascal de Manique	Rua dos Campos Verdes
2460	IND120	120	ind_141	38,71559906	-9,440099716	Cascais	Rua das Dálías
1290	IND800	800	ind_111	38,70399857	-9,417849541	Cascais	Avenida de Sintra
4636	IND800	800	ind_121	38,70740128	-9,457369804	Quinta da Marinha	Rua das Palmeiras
8296	IND800	800	ind_141	38,69630051	-9,443039894	Costa da Guia	Rua dos Cedros
3134	IND800	800	ind_121	38,71490097	-9,452420235	Cascais	Rua Actor Costa Ferreira
1418	IND800	800	ind_111	38,7098999	-9,425330162	Cascais	Rua de São José
3487	IND800	800	ind_130	38,69620132	-9,450550079	Cascais	Rua dos Amieiros
1411	IND800	800	ind_111	38,71415329	-9,426761627	Alcabideche	Rua de São Luís
2170	IND120	120	ind_141	38,70309983	-9,43476963	Cascais	Avenida Infante Dom Henrique
10826	IND800	800	ind_150	38,71090698	-9,356156349	Caparide	Rua 25 de Abril
6482	IND800	800	ind_100	38,72430039	-9,374480247	Bicesse	Rua João Villarett
9197	IND800	800	ind_150	38,69710159	-9,357210159	Parede	Estrada Militar
11819	IND800	800	ind_191	38,73071289	-9,32788372	Conceição da Abóboda	Rua Diogo Fernandes de Almeida
2487	IND240	240	ind_141	38,71419907	-9,444930077	Cascais	Rua Pedro Franco
9601	IND800	800	ind_160	38,68758392	-9,351615906	Parede	Rua Vasco da Gama
11604	IND800	800	ind_161	38,72399902	-9,33823967	Abóboda	Avenida Salgueiro Maia
5063	IND800	800	ind_161	38,72389984	-9,350219727	Tires	Avenida Amália Rodrigues
10622	IND3000	3000	ind_200	38,71179962	-9,329959869	Urbanização Jardins da Aguilha	Rua Helena Félix
3922	IND800	800	ind_140	38,73550034	-9,389769554	Alcabideche	Rua Lucília do Carmo
3746	IND3000	3000	Vários	38,7381897	-9,386681557	Alcabideche	Rua Hermenegildo Pulquério
6911	IND800	800	ind_100	38,72290039	-9,413109779	Pai do Vento	Estrada da Ribeira
2636	IND800	800	ind_141	38,70209885	-9,444959641	Cascais	Rua dos Pinheiros
9532	IND800	800	ind_150	38,70188522	-9,35987854	Murtal	Rua Natália Correia
1861	IND800	800	ind_131	38,70560074	-9,402870178	Estoril	Avenida Fausto de Figueiredo
4352	IND800	800	ind_131	38,70679855	-9,396840096	Estoril	Praça José Teodoro dos Santos
4467	IND800	800	ind_131	38,70289993	-9,411540031	Estoril	Avenida Marginal
2468	IND120	120	ind_141	38,71519852	-9,44260025	Cascais	Rua dos Gerânios - casa das Rodas, Birre
8626	IND800	800	ind_141	38,70100021	-9,441740036	Cascais	Rua da Torre
10070	IND800	800	ind_191	38,73809815	-9,312150002	Talaíde	Rua de Constantino
11183	IND800	800	ind_171	38,70623016	-9,343187332	Zambujal	Rua Cidade Viana do Castelo
2472	IND240	240	ind_141	38,71530151	-9,441049576	Cascais	Rua das Hortênsias
11451	IND800	800	ind_181	38,71926498	-9,330822945	Cabeço de Mouro	Rua António Tomás Botto
709	IND240	240	ind_101	38,70009995	-9,423600197	Cascais	Rua Dom Francisco De Avilez
3901	IND800	800	ind_140	38,73215103	-9,375631332	Alcabideche	Estrada das Neves
11562	IND800	800	ind_191	38,73300171	-9,3396101	Cabeço Cação	Estrada Cabeço Cação
1949	IND800	800	ind_131	38,71271133	-9,411325455	Alcabideche	Rua de Santo António
12417	IND3000	3000	Vários	38,70690155	-9,350839615	Matarraque	Rua de Matarraque
2157	IND800	800	ind_141	38,70500183	-9,433589935	Cascais	Praça João Martinho de Freitas
11001	IND120	120	ind_161	38,7201004	-9,344240189	Bairro do Moinho	Rua 1º de Maio
6072	IND120	120	Vários	38,715271	-9,397084236	Estoril	Rua Maria Rosário Benito Garcia

Anexo VI - Afetação de bens municipais à prestação dos serviços ora delegados a partir da data de entrada em vigor do Contrato

ID	TIPO	CAPACIDADE	CIRCUITO	LAT.	LONG	LOCALIDADE	RUA
2415	IND120	120	ind_141	38,70000076	-9,43667984	Cascais	Avenida Bartolomeu Dias
6126	IND120	120	Vários	38,69256973	-9,425258636	Cascais	Rua Visconde da Gandarinha
11628	IND800	800	ind_161	38,72340012	-9,338179588	Abóboda	Avenida Salgueiro Maia
450	IND800	800	ind_120	38,72541428	-9,450951576	Cascais	Rua Luís de Camões
7967	IND3000	3000	ind_200	38,67969894	-9,325630188	Carcavelos	Rua da Holanda
11426	IND800	800	ind_181	38,71787643	-9,334467888	Cabeço de Mouro	Rua Nossa Senhora dos Remédios
1676	IND120	120	ind_131	38,70769882	-9,394049644	Estoril	Avenida dos Bombeiros Voluntários
7785	IND800	800	ind_181	38,69988632	-9,321878433	Bela Vista	Rua Ilha São Jorge
11078	IND800	800	ind_150	38,71801758	-9,360215187	Montes de Caparide	Rua do Rio Ave
2406	IND800	800	ind_141	38,69710159	-9,439100266	Cascais	Avenida Manuel Júlio Carvalho e Costa
5166	IND800	800	ind_191	38,72949982	-9,33646965	Abóboda	Estrada Nacional Nº 249
4518	IND800	800	ind_102	38,70130158	-9,419859886	Cascais	Avenida Dom Pedro I
12008	IND800	800	ind_191	38,72079849	-9,329589844	Polima	Rua Augusto Dias da Silva
1610	IND240	240	ind_131	38,71020126	-9,391280174	Estoril	Avenida da Holanda
7425	IND240	240	ind_160	38,68529892	-9,350500107	Junqueiro	Rua Vasco da Gama
6178	IND120	120	Vários	38,71917725	-9,466249466	Cascais	Rua do Pinhal Raposo
11251	IND800	800	ind_171	38,70088577	-9,348390579	Rana	Rua Pais Abrantes
11429	IND800	800	ind_181	38,71670151	-9,334939957	Cabeço de Mouro	Rua 1º de Outubro
220	IND800	800	ind_100	38,72460175	-9,410349846	Alcabideche	Rua Casal do Geraldo
3239	IND800	800	ind_180, ind_121	38,72529984	-9,467579842	Cascais	Rua da Areia
1981	IND120	120	ind_131	38,71279907	-9,396559715	Estoril	Avenida Dom Nuno Álvares Pereira
6005	IND800	800	ind_191	38,71735001	-9,328738213	São Domingos de Rana	Largo Alice Cruz
3046	IND800	800	ind_151	38,69670105	-9,373590469	Estoril	Rua Bento Carqueja
9488	IND800	800	ind_160	38,69210053	-9,353320122	Bairro Octaviano	Rua Camilo Castelo Branco
2531	IND800	800	ind_141	38,70479965	-9,441650391	Cascais	Rua das Amendoeiras
432	IND800	800	ind_120	38,72935867	-9,448635101	Cascais	Rua Primeiro de Maio
7225	IND800	800	ind_160	38,68980026	-9,347960472	Carcavelos	Rua Machado dos Santos
3293	IND800	800	ind_121	38,70249939	-9,458760262	Cascais	Rua dos Choupos da Marinha
2349	IND120	120	ind_141	38,70009995	-9,434160233	Cascais	Travessa João da Nova
5927	IND800	800	ind_100	38,72710037	-9,412199974	Alcabideche	Rua de Cascais
4042	IND800	800	ind_140	38,74687958	-9,388230324	Alcabideche	Rua de Moçambique
3539	IND800	800	ind_130	38,69200134	-9,420479774	Cascais	Avenida Rei Humberto II de Itália
11245	IND800	800	ind_171	38,6990242	-9,346946716	Rana	Rua Humberto Delgado
2457	IND120	120	ind_141	38,71509934	-9,439740181	Cascais	Rua das Dálias
2986	IND800	800	ind_180, ind_151	38,6949997	-9,373370171	Estoril	Rua Sacadura Cabral
9156	IND800	800	ind_150	38,7038002	-9,368120193	Murtal	Rua Filipe Rodrigues da Silva
472	IND800	800	ind_120	38,72449875	-9,447027206	Cascais	Rua Dona Dácia Maria Duque Estanislau
11482	IND800	800	ind_181	38,7138443	-9,337656975	Mata da Torre	Rua do Alécrim
6175	IND120	120	Vários	38,7183342	-9,465973854	Cascais	Rua do Pinhal Raposo
1645	IND120	120	ind_131	38,70830154	-9,39056015	Estoril	Avenida da Holanda
11570	IND800	800	ind_191	38,73133087	-9,33866024	Parque Industrial	Rua Alfredo Silva
11185	IND800	800	ind_171	38,70402908	-9,343292236	Zambujal	Rua Cidade Viana do Castelo
8357	IND800	800	ind_121	38,70849991	-9,459320068	Quinta da Marinha	Rua das Palmeiras
1151	IND800	800	ind_111	38,71699905	-9,422550201	Alcabideche	Rua Irene de Sousa
4093	IND800	800	ind_140	38,74214935	-9,406583786	Alcabideche	Rua da Azenha
2402	IND800	800	ind_141	38,69609833	-9,438799858	Cascais	Rua da Maré Viva
83	IND800	800	ind_120	38,72819901	-9,439499855	Alcabideche	Quinta da Barreta
4798	IND800	800	ind_100	38,73049927	-9,406640053	Alcabideche	Largo São Vicente
11797	IND800	800	ind_191	38,73714447	-9,311618805	Talaide	Rua da Concordia
4150	IND240	240	Vários	38,73749924	-9,386910439	Alcabideche	Rua Hermenegildo Pulquério
2903	IND800	800	ind_151	38,71450043	-9,372179985	Estoril	Rua Principal
2985	IND800	800	ind_180, ind_151	38,6949997	-9,373370171	Estoril	Rua Sacadura Cabral

Anexo VI - Afetação de bens municipais à prestação dos serviços ora delegados a partir da data de entrada em vigor do Contrato

ID	TIPO	CAPACIDADE	CIRCUITO	LAT.	LONG	LOCALIDADE	RUA
11091	IND800	800	ind_150	38,71619797	-9,362243652	Montes de Caparide	Rua de Santa Rita
8744	IND800	800	ind_131	38,70849991	-9,404589653	Monte Estoril	Rua do Viveiro
11594	IND800	800	ind_161	38,72399902	-9,33823967	Abóboda	Avenida Salgueiro Maia
6142	IND120	120	Vários	38,70458221	-9,447019577	Cascais	Rua dos Eucaliptos
1914	IND800	800	ind_131	38,7054596	-9,409104347	Estoril	Avenida de São Pedro
1614	IND120	120	ind_131	38,71089935	-9,391220093	Estoril	Avenida da Holanda
9032	IND3000	3000	ind_102	38,69960022	-9,381739616	Quinta da Carreira	Praceta Gil Vicente
2519	IND240	240	ind_141	38,71170044	-9,445929527	Cascais	Rua das Campânulas
576	IND240	240	ind_100	38,72669983	-9,388560295	Alcabideche	Rua dos Abrunheiros
1623	IND120	120	ind_131	38,71260071	-9,39095974	Estoril	Avenida da Holanda
3090	IND800	800	ind_151	38,69979858	-9,376509666	Estoril	Rua Adelino Mendes
1947	IND800	800	ind_131	38,71051025	-9,411446571	Estoril	Rua de Santo António
7656	IND800	800	ind_170	38,69416809	-9,344011307	Rebelva	Rua do Guadiana
9463	IND800	800	ind_150	38,69979858	-9,355895042	Madorna	Rua Almada Negreiros
925	IND800	800	ind_101	38,71530151	-9,43295002	Cascais	Rua do Alto
2311	IND240	240	ind_141	38,7016983	-9,435159683	Cascais	Rua Gil Eanes
4090	IND800	800	ind_140	38,72258377	-9,384153366	Alcabideche	Rua do Chafariz
930	IND800	800	ind_101	38,71609879	-9,434269905	Cascais	Rua do Alto
2710	IND800	800	ind_151	38,71120071	-9,374979973	Estoril	Rua Nova
4646	IND800	800	ind_121	38,7016983	-9,45802021	Cascais	Rua das Piscinas
10521	IND800	800	ind_181	38,7052002	-9,324199677	Arneiro	Estrada Principal do Arneiro
3578	IND800	800	ind_130	38,73220062	-9,413809776	Alcabideche	Rua do Verde Mar
3388	IND800	800	ind_130	38,71310043	-9,400979996	Estoril	Rua de Inglaterra
2840	IND800	800	ind_151	38,70249939	-9,377019882	Estoril	Rua Leonor Fernandes
2713	IND800	800	ind_151	38,71089935	-9,37594986	Estoril	Rua Pêro Escobar
2012	IND800	800	ind_131	38,70647049	-9,394586563	Estoril	Rua do Porto
2689	IND800	800	ind_151	38,71609879	-9,383769989	Estoril	Rua Professor Doutor Manuel Eugénio Machado Macedo
7724	IND800	800	ind_181	38,70399475	-9,337478638	São Miguel das Encostas	Avenida São Miguel
2990	IND800	800	ind_180,ind_151	38,69449997	-9,37112999	Estoril	Rua Sacadura Cabral
6442	IND800	800	ind_100	38,72589874	-9,38615036	Bicesse	Rua Estrada da Ribeira
239	IND800	800	ind_100	38,71480179	-9,409790039	Alcabideche	Rua Salgueiro Maia
7529	IND800	800	ind_170	38,68569183	-9,344258308	Junqueiro	Praceta Diogo Cão
2418	IND800	800	ind_141	38,70050049	-9,437959671	Cascais	Avenida Nossa Senhora do Rosário
3496	IND800	800	ind_130	38,69574738	-9,458197594	Cascais	Rua das Oliveiras da Marinha
1267	IND800	800	ind_111	38,70830154	-9,421870232	Cascais	Rua Manuel Correia
5791	IND800	800	ind_171	38,73229981	-9,336009979	Trajouce	Estrada Nacional Nº 249
2233	IND240	240	ind_141	38,70090103	-9,437270164	Cascais	Rua João de Santarém
2032	IND800	800	ind_131	38,71259689	-9,394503593	Estoril	Rua da Câmara Pestana
4287	IND240	240	Vários	38,69472122	-9,350810051	São Domingos de Rana	Avenida Melvin Jones
9686	IND800	800	ind_160	38,69039917	-9,353240013	Parede	Rua José Relvas
4038	IND800	800	ind_140	38,74639893	-9,386770248	Alcabideche	Rua de Moçambique
635	IND800	800	ind_100	38,7215004	-9,378809929	Alcabideche	Rua do Bocage
1443	IND800	800	ind_111	38,70714951	-9,422019958	Cascais	Travessa do Outeiro da Vela
10670	IND800	800	ind_161	38,72129822	-9,348059654	Tires	Rua do Campo de Futebol
4886	IND800	800	ind_140	38,75540161	-9,384269714	Alcabideche	Lugar do Zangão
2449	IND240	240	ind_141	38,71099854	-9,4457798	Cascais	Rua das Magnólias
3597	IND800	800	ind_130	38,73216248	-9,421457291	Alcabideche	Rua Doutor Álvaro Cunhal
1476	IND800	800	ind_111	38,70401382	-9,418266296	Cascais	Rua Augusto Tomás de Aguiar
1512	IND800	800	ind_111	38,71303177	-9,413309097	Alcabideche	Rua do Outeiro
9276	IND800	800	ind_160	38,69150162	-9,350500107	Parede	Rua Bartolomeu Gusmão
183	IND800	800	ind_120	38,75234222	-9,451266289	Alcabideche	Rua do Cabo
3851	IND800	800	ind_140	38,73040009	-9,371666908	Alcabideche	Rua dos Campos Velhos

Anexo VI - Afetação de bens municipais à prestação dos serviços ora delegados a partir da data de entrada em vigor do Contrato

ID	TIPO	CAPACIDADE	CIRCUITO	LAT.	LONG	LOCALIDADE	RUA
10781	IND800	800	ind_150	38,71219635	-9,363909721	Caparide	Rua Dom João I
1937	IND120	120	ind_131	38,70859909	-9,407939911	Estoril	Rua do Lago
672	IND800	800	ind_100	38,7256012	-9,374139786	Alcabideche	Rua João Villaret
119	IND800	800	ind_120	38,72448731	-9,443013191	Cascais	Estrada da Malveira da Serra
2287	IND240	240	ind_141	38,70489883	-9,437470436	Cascais	Rua Dom Francisco de Almeida
6991	IND800	800	ind_181	38,69836044	-9,332099915	Sassoeiros	Estrada São Domingos Rana
692	IND800	800	ind_101, ind_180	38,70040131	-9,422419548	Cascais	Rua da Bela Vista
9057	IND3000	3000	ind_102	38,70140076	-9,379380226	Alapraia	Rua Aquilino Ribeiro
7752	IND800	800	ind_181	38,70168686	-9,334499359	São Miguel das Encostas	Rua São Francisco Xavier
9511	IND800	800	ind_160	38,6943512	-9,35256958	Parede	Rua Sarmento Beires
9761	IND800	800	ind_170	38,69219208	-9,347000122	Terplana	Avenida dos Maristas
11098	IND800	800	ind_150	38,71398163	-9,363246918	Caparide	Travessa da Fonte
753	IND240	240	ind_101	38,69369888	-9,430729866	Cascais	Avenida Vigia do Facho 61 (lote 17) Ultimo portão virado para o mar antes do cruzamento da Bo
2802	IND800	800	ind_151	38,70690155	-9,379940033	Estoril	Rua do Poço 157, São João do Estoril
4521	IND800	800	ind_102	38,70130158	-9,419859886	Cascais	Avenida Dom Pedro I
1168	IND800	800	ind_111	38,71780014	-9,423060417	Alcabideche	Rua Francisco Cruz
957	IND800	800	ind_101	38,71107101	-9,429680824	Cascais	Rua de Santa Margarida
277	IND800	800	ind_100	38,71670151	-9,408679962	Alcabideche	Rua Carlos Anjos
9664	IND800	800	ind_160	38,68979263	-9,348769188	Parede	Rua Machado dos Santos
8535	IND800	800	ind_141	38,70270157	-9,429579735	Cascais	Rua Antonio Gilberto de Andrad
10811	IND800	800	ind_150	38,70555115	-9,362261772	Penedo	Rua General Mário Firmino Migu
3135	IND800	800	ind_121	38,71480179	-9,453229904	Cascais	Rua Doutor Raúl Loures Marques Coelho
2663	IND800	800	ind_141	38,69919968	-9,441740036	Cascais	Rua da Torre
2977	IND800	800	ind_151	38,69520187	-9,372360229	Estoril	Rua Nunes dos Santos
3088	IND800	800	ind_151	38,69889832	-9,378069878	Estoril	Estrada das Areias
12290	IND3000	3000	ind_181	38,70370102	-9,338740349	São Domingos de Rana	Rua Dom Francisco Coutinho
3767	IND800	800	ind_140	38,73770142	-9,378700256	Alcabideche	Estrada de Manique
10109	IND800	800	ind_191	38,72650147	-9,330679893	Abóboda	Rua António Machado
3407	IND800	800	ind_130	38,73619843	-9,395279884	Alcabideche	Rua dos Cheinhos
394	IND800	800	ind_120	38,73626709	-9,441496849	Alcabideche	Rua António Lobo Antunes
8334	IND3000	3000	ind_102	38,69749832	-9,423469543	Cascais	Rua Vasco da Gama
7802	IND800	800	ind_181	38,70143127	-9,330368042	Sassoeiros	Rua Alexandre Herculano
2210	IND800	800	ind_141	38,70439911	-9,435640335	Cascais	Rua João Infante
11467	IND800	800	ind_181	38,7042923	-9,323728561	Arneiro	Estrada Principal do Arneiro
10315	IND800	800	ind_171	38,70349884	-9,350009918	Zambujeiro Quadrado	Avenida José Maria da Silva
943	IND120	120	ind_101	38,71289825	-9,430310249	Cascais	Rua de Santa Clara
855	IND240	240	ind_101	38,7159996	-9,435569763	Cascais	Rua José Júlio Pessoa
2754	IND800	800	ind_180, ind_151	38,71289825	-9,382860184	Estoril	Rua das Mimosas
1107	IND800	800	ind_101	38,70339966	-9,395739555	Estoril	Avenida Marginal
7494	IND800	800	ind_170	38,68420029	-9,346570015	Junqueiro	Rua do Lobito
3456	IND800	800	ind_130	38,72169876	-9,424696922	Alcabideche	Rua do Bocage
11898	IND800	800	ind_150	38,71330643	-9,362592697	Caparide	Rua Professor António Xavier P
7891	IND800	800	ind_200	38,69126892	-9,337845802	Carcavelos	Avenida Dom Vasco da Câmara
3991	IND800	800	ind_140	38,74531174	-9,38051033	Alcabideche	Rua Luís de Camões
3501	IND800	800	ind_130	38,69540024	-9,457409859	Cascais	Avenida Nossa Senhora do Cabo
3934	IND800	800	ind_140	38,73624802	-9,389223099	Alcabideche	Rua das Figas
180	IND800	800	ind_120	38,75289917	-9,450590134	Alcabideche	Rua do Cabo
3391	IND800	800	ind_130	38,71030045	-9,40032959	Estoril	Rua do Douro
3333	IND800	800	ind_121	38,70130158	-9,44865036	Cascais	Rua das Olaias
11948	IND800	800	ind_161	38,71730042	-9,343099594	Massapés	Rua Principal
2496	IND240	240	ind_141	38,71509934	-9,444499969	Cascais	Rua de Birre
2973	IND240	240	ind_151	38,70050049	-9,387160301	Estoril	Avenida Florinda Leal

Anexo VI - Afetação de bens municipais à prestação dos serviços ora delegados a partir da data de entrada em vigor do Contrato

ID	TIPO	CAPACIDADE	CIRCUITO	LAT.	LONG	LOCALIDADE	RUA
137	IND800	800	ind_120	38,73134613	-9,440934181	Alcabideche	Praceta Luís de Camões
11461	IND800	800	ind_181	38,70595551	-9,322805405	Bairro da Mina	Rua Santo António
9707	IND800	800	ind_160	38,69124222	-9,35388279	Parede	Rua 31 de Janeiro
8364	IND800	800	ind_111	38,70920181	-9,423740387	Bairro São José	Rua São Cristóvão
11987	IND800	800	ind_171	38,70429993	-9,353329659	Bairro Chesol	Rua Infante Dom Henrique
5856	IND800	800	ind_151	38,70650101	-9,372929573	Alapraia	Rua Joaquim Miguel Serra Moura
448	IND800	800	ind_120	38,72593308	-9,450811386	Cascais	Rua Luís de Camões
11228	IND800	800	ind_171	38,69758987	-9,349309921	Rana	Rua António Louro
5767	IND240	240	ind_151	38,71229935	-9,372039795	Livramento	Rua Principal
142	IND800	800	ind_120	38,73286057	-9,444480896	Alcabideche	Rua Afonso Lopes Vieira
3560	IND800	800	ind_130	38,71760178	-9,431839943	Cascais	Terceira Circular
1839	IND800	800	ind_131	38,70848465	-9,384688377	Estoril	Rua Pêro Vaz de Caminha
3063	IND800	800	ind_151	38,69839859	-9,371850014	Estoril	Rua Viana da Mota
2198	IND800	800	ind_141	38,70040131	-9,432800293	Cascais	Avenida Infante Dom Henrique
6006	IND800	800	ind_191	38,74127197	-9,334420204	São Domingos de Rana	Rua 1
12297	IND3000	3000	Vários	38,71188736	-9,327589989	São Domingos de Rana	Rua dos Diamantes
906	IND120	120	ind_101	38,7132988	-9,435790062	Cascais	Rua do Cobre
192	IND800	800	ind_120	38,7530632	-9,448769569	Alcabideche	Avenida Nossa Senhora da Assunção
449	IND800	800	ind_120	38,72541428	-9,450951576	Cascais	Rua Luís de Camões
9617	IND800	800	ind_160	38,68840408	-9,354421616	Parede	Rua Miguel Bombarda
11381	IND800	800	ind_171	38,69875717	-9,341255188	São Domingos de Rana	Estrada da Rebelva
58	IND800	800	ind_100	38,72859955	-9,412460327	Alcabideche	Estrada das Tojas
8887	IND3000	3000	ind_102	38,70100021	-9,383509636	São Pedro do Estoril	Rua Vicente Arnosso
2651	IND240	240	ind_141	38,69929886	-9,445630074	Cascais	Rua dos Ciprestes
5513	IND800	800	ind_181	38,71030045	-9,335570335	São Domingos de Rana	Quinta Torre da Aguilha
10189	IND800	800	ind_161	38,71649933	-9,34951973	Tires	Rua Almeida Garrett
6260	IND240	240	Vários	38,71730042	-9,448141098	Cascais	Rua do Alecrim
2363	IND240	240	ind_141	38,69710159	-9,432370186	Cascais	Avenida Pedro Álvares Cabral
2440	IND240	240	ind_141	38,70660019	-9,44355011	Cascais	Rua da Torre
2304	IND800	800	ind_141	38,70460129	-9,437959671	Cascais	Rua Dom Francisco de Almeida
1683	IND800	800	ind_131	38,71128464	-9,39367485	Estoril	Avenida dos Bombeiros Voluntários
3570	IND800	800	ind_130	38,72835922	-9,41933373	Alcabideche	Terceira Circular
10918	IND800	800	ind_161	38,72673035	-9,359480858	Bairro do Miradouro	Rua de Lira
11089	IND800	800	ind_150	38,71498108	-9,362734795	Montes de Caparide	Rua Azinhaga Fonte
2099	IND120	120	ind_141	38,70750046	-9,443449974	Cascais	Rua dos Castanheiros
1047	IND120	120	ind_101	38,71099854	-9,430950165	Cascais	Rua de Sant'Ana
10016	IND800	800	ind_181	38,71860123	-9,331219673	Urbanização Cabeço de Mouro	Rua Vasco Lima Couto
10853	IND800	800	ind_161	38,72550583	-9,344638824	Bairro dos Cabecinhos	Rua da Granja
5326	IND800	800	ind_101	38,7016983	-9,416799545	Cascais	Avenida Marechal Carmona
685	IND800	800	ind_101	38,70240021	-9,420960426	Cascais	Rua Padre Moisés da Silva
1820	IND120	120	ind_131	38,71319962	-9,395330429	Estoril	Avenida Dom Nuno Álvares Pereira
9015	IND3000	3000	ind_102	38,70589829	-9,386030197	Galiza	Ilha - Rua Sacadura Cabral
6751	IND800	800	ind_111	38,71789932	-9,421589851	Alcabideche	Rua Francisco Cruz
240	IND800	800	ind_100	38,71490097	-9,412610054	Alcabideche	Rua Francisco Romero
11336	IND800	800	ind_171	38,7010994	-9,35352993	Madorna	Rua 1º de Maio
435	IND800	800	ind_120	38,72942352	-9,451058388	Cascais	Rua Alexandre Prista
11689	IND800	800	ind_191	38,72562027	-9,331194878	Abóboda	Praceta das Camélias
1552	IND120	120	ind_131	38,71409988	-9,3937397	Estoril	Avenida da República
2064	IND120	120	ind_141	38,70859909	-9,441619873	Cascais	Rua das Macieiras
11239	IND800	800	ind_171	38,6999321	-9,344675064	Bairro de Santo António	Rua João Villaret
11469	IND800	800	ind_181	38,70848465	-9,325166702	Bairro do Pinhal	Rua dos Malmequeres

Anexo VI - Afetação de bens municipais à prestação dos serviços ora delegados a partir da data de entrada em vigor do Contrato

ID	TIPO	CAPACIDADE	CIRCUITO	LAT.	LONG	LOCALIDADE	RUA
3615	IND240	240	Vários	38,73125458	-9,377889633	Alcabideche	Estrada das Neves
3275	IND800	800	ind_121	38,70100021	-9,471599579	Cascais	Avenida Nossa Senhora do Cabo
8347	IND800	800	ind_111	38,71099854	-9,422439575	Fontainhas	Rua das Fontainhas
3673	IND240	240	Vários	38,69102478	-9,429344177	Cascais	Avenida Rei Humberto II de Itália
1648	IND120	120	ind_131	38,71279907	-9,391860008	Estoril	Rua do Luxemburgo
2271	IND120	120	ind_141	38,70669937	-9,437319756	Cascais	Rua Joaquim Ereira
3536	IND800	800	ind_130	38,69200134	-9,420479774	Cascais	Avenida Rei Humberto II de Itália
11007	IND800	800	ind_161	38,72419739	-9,341882706	Matos Cheirinhos	Avenida dos Lusíadas
11904	IND800	800	ind_191	38,71492767	-9,323138237	Urbanização Terras de Polima	Rua Manuel de Arriaga
10886	IND800	800	ind_161	38,72370148	-9,35103035	Tires	Avenida Amália Rodrigues
7497	IND800	800	ind_170	38,68437576	-9,345939636	Junqueiro	Rua de Malange
11084	IND800	800	ind_150	38,71582794	-9,360271454	Montes de Caparide	Rua Rio Sôr
1770	IND120	120	ind_131	38,709301	-9,399299622	Estoril	Rua de Melo e Sousa
3196	IND800	800	ind_121	38,70759964	-9,447870255	Cascais	Rua das Galinholas
3705	IND120	120	Vários	38,72021866	-9,44614315	Cascais	Rua das Glícinias
9701	IND800	800	ind_160	38,69300079	-9,358550072	Bairro Santa Teresinha	Rua de Timor
1258	IND800	800	ind_111	38,7112999	-9,42249012	Cascais	Rua das Fontainhas
3610	IND800	800	ind_130	38,74119949	-9,424750328	Alcabideche	Estrada Nacional 247-5
11418	IND800	800	ind_181	38,7195282	-9,33566761	Cabeço de Mouro	Rua António Gedeão
411	IND800	800	ind_120	38,7358551	-9,454573631	Cascais	Rua dos Oceanos
7419	IND800	800	ind_160	38,68590164	-9,33465004	Carcavelos	Avenida Tenente Coronel Melo Antunes
8387	IND3000	3000	ind_102	38,69800186	-9,419989586	Cascais	Alameda dos Combatentes da Gra
2184	IND240	240	ind_141	38,69680023	-9,430870056	Cascais	Avenida Infante Dom Henrique
11972	IND800	800	ind_161	38,71613693	-9,345620155	Tires	Avenida Amália Rodrigues
2624	IND800	800	ind_141	38,69789887	-9,445010185	Cascais	Rua das Acácias
5956	IND800	800	ind_100	38,73730087	-9,402600288	Alcabideche	Rua António Jacinto da Silva
2950	IND120	120	ind_151	38,70420075	-9,389069557	Estoril	Rua do Monte Leite
1106	IND800	800	ind_101	38,70330048	-9,397049904	Estoril	Avenida Marginal
1279	IND240	240	ind_111	38,71039963	-9,419130325	Cascais	Rua de Catarina Eufémia
581	IND800	800	ind_100	38,72750092	-9,385339737	Alcabideche	Rua Frei Inácio Roquete
1841	IND240	240	ind_131	38,70920181	-9,384389877	Estoril	Rua do Alto da Milha
7186	IND3000	3000	ind_200	38,67950058	-9,333649635	Carcavelos	Avenida Marginal
11530	IND120	120	ind_191	38,73689652	-9,341497421	Trajouce	Rua dos Bons Amigos
1310	IND240	240	ind_111	38,70669937	-9,414580345	Cascais	Avenida do Brasil
2333	IND240	240	ind_141	38,70019913	-9,435090065	Cascais	Avenida Pedro Álvares Cabral
2328	IND120	120	ind_141	38,69960022	-9,436169624	Cascais	Rua João Afonso Taveiro
11432	IND800	800	ind_181	38,71617889	-9,334542274	Cabeço de Mouro	Rua Mouzinho da Silveira
3236	IND800	800	ind_121	38,72119904	-9,46325016	Cascais	Rua de São Carlos
2192	IND240	240	ind_141	38,69549942	-9,430379868	Cascais	Avenida 25 de Abril
3998	IND800	800	ind_140	38,74639893	-9,378664017	Alcabideche	Rua Dom Bosco
3631	IND120	120	Vários	38,73782349	-9,394871712	Alcabideche	Rua dos Cheinhos
7767	IND800	800	ind_181	38,69788361	-9,329896927	Sassoeiros	Avenida Gonçalves Zarco
3911	IND800	800	ind_140	38,73145294	-9,383001328	Alcabideche	Rua Almada Negreiros
1321	IND800	800	ind_111	38,70489883	-9,415100098	Cascais	Avenida do Brasil
10985	IND800	800	ind_161	38,71689987	-9,341713905	Bairro das Faceiras	Rua de Joanesburgo
11043	IND800	800	ind_161	38,71408844	-9,34746933	Alto de Tires	Rua 25 de Abril
7889	IND800	800	ind_200	38,68368912	-9,325379372	Lombos Sul	Pátio Doutor Francisco Lucas Pires
11039	IND800	800	ind_161	38,71003342	-9,3465271	Alto de Tires	Rua Miguel Torga
6206	IND120	120	Vários	38,73017883	-9,436796188	Alcabideche	Rua Mouzinho de Albuquerque
11503	IND800	800	ind_181	38,71875382	-9,337708473	Bairro das Longas	Rua São Pedro
11342	IND800	800	ind_171	38,7025032	-9,353322983	Madorna	Rua 5 de Outubro

Anexo VI - Afetação de bens municipais à prestação dos serviços ora delegados a partir da data de entrada em vigor do Contrato

ID	TIPO	CAPACIDADE	CIRCUITO	LAT.	LONG	LOCALIDADE	RUA
1120	IND800	800	ind_101	38,70140076	-9,388179779	Estoril	Avenida Marginal
2357	IND240	240	ind_141	38,70141983	-9,429121017	Cascais	Rua Jaime Thompson
578	IND800	800	ind_100	38,72850037	-9,387490273	Alcabideche	Rua da Escola Velha
868	IND800	800	ind_101	38,71340179	-9,437009811	Cascais	Rua Carlos Reis
7754	IND800	800	ind_181	38,70093155	-9,336948395	Carcavelos	Rua de São Gabriel
11048	IND800	800	ind_150	38,71424103	-9,349034309	Tires	Rua Domingos dos Martires
10883	IND800	800	ind_161	38,71982956	-9,34987545	Quatro Estradas	Rua Almada Negreiros
7069	IND3000	3000	ind_170	38,6853981	-9,328900337	Lombos Sul	Rua da Flora
563	IND800	800	ind_100	38,729599	-9,412329674	Alcabideche	Estrada das Tojas
2488	IND240	240	ind_141	38,71419907	-9,444930077	Cascais	Rua Pedro Franco
9718	IND800	800	ind_160	38,68835068	-9,34863472	Parede	Praceta dos Plátanos
918	IND240	240	ind_101	38,71509934	-9,435500145	Cascais	Rua do Cobre
1880	IND120	120	ind_131	38,70500183	-9,411009789	Estoril	Rua Calhariz
319	IND800	800	ind_100	38,71879959	-9,406629562	Estoril	Rua Dom Bosco
3000	IND120	120	ind_151	38,70069885	-9,386529922	Estoril	Avenida Marginal
8456	IND3000	3000	ind_102	38,70040131	-9,41821003	Cascais	Alameda Duquesa de Palmela
2084	IND120	120	ind_141	38,70809937	-9,441240311	Cascais	Rua dos Castanheiros
6073	IND120	120	Vários	38,71538925	-9,397689819	Estoril	Rua Maria Rosário Benito Garcia
1874	IND800	800	ind_131	38,70666885	-9,409691811	Estoril	Avenida Sanfré
9211	IND800	800	ind_160	38,69169998	-9,361450195	Parede	Rua de Santa Teresinha
842	IND800	800	ind_101	38,71009827	-9,43585968	Cascais	Avenida Engenheiro Adelino Amaro da Costa
131	IND800	800	ind_120	38,73067474	-9,437908173	Alcabideche	Rua Marquês de Pombal
2393	IND240	240	ind_141	38,69660187	-9,435689926	Cascais	Avenida Nossa Senhora do Rosário
8354	IND800	800	ind_121	38,70849991	-9,459320068	Quinta da Marinha	Rua das Palmeiras
7879	IND800	800	ind_170	38,68770981	-9,343144417	Carcavelos	Rua Doutor Manuel de Arriaga
7861	IND3000	3000	ind_200	38,68420029	-9,342860222	Carcavelos	Praceta Junqueiro
1794	IND120	120	ind_131	38,71139908	-9,398469925	Estoril	Avenida Dom Nuno Álvares Pereira
11035	IND800	800	ind_161	38,71297836	-9,346632957	Alto de Tires	Rua Benjamim Ribeiro
9622	IND800	800	ind_160	38,68859863	-9,356789589	Parede	Rua Marquês de Pombal
1070	IND800	800	ind_101	38,70405197	-9,428892136	Cascais	Travessa do Conde de Castro Guimarães
11652	IND800	800	ind_191	38,71530151	-9,323220253	Outeiro de Polima	Rua Espinho Flor
4514	IND800	800	ind_102	38,70130158	-9,419859886	Cascais	Avenida Dom Pedro I
4020	IND800	800	ind_140	38,74510193	-9,388724327	Alcabideche	Rua Brigadeiro Tender
3201	IND800	800	ind_121	38,71709824	-9,461649895	Cascais	Praça Henrique Champalimaud
4031	IND800	800	ind_140	38,74280167	-9,390159607	Alcabideche	Praceta Dom Diniz
11998	IND800	800	ind_200	38,7132721	-9,328009605	Outeiro de Polima	Estrada do Outeiro de Polima
1001	IND240	240	ind_101	38,71139908	-9,432390213	Cascais	Rua Dom Diogo de Meneses
2580	IND800	800	ind_141	38,69829941	-9,438909531	Cascais	Rua dos Mareantes
7613	IND800	800	ind_170	38,69063187	-9,333457947	Carcavelos	Rua Jardim Júlio Moreira
3697	IND120	120	Vários	38,71803284	-9,442809105	Cascais	Rua das Açucenas
867	IND240	240	ind_101	38,71379852	-9,437250137	Cascais	Rua Carlos Reis
11836	IND800	800	ind_191	38,73206329	-9,331131935	Conceição da Abóboda	Rua Tomás da Fonseca
9670	IND800	800	ind_160	38,69179916	-9,350749969	Bairro da Caixa	Avenida Gago Coutinho
2846	IND800	800	ind_151	38,70690155	-9,377869606	Estoril	Estrada d'Alapraia
1422	IND800	800	ind_111	38,70809937	-9,423899651	Cascais	Rua de São Tiago
11060	IND800	800	ind_150	38,71309662	-9,349499702	Tires	Beco Nossa Senhora da Graça
10567	IND800	800	ind_191	38,72660065	-9,320819855	Polima	Rua Raul Solnado
3130	IND800	800	ind_121	38,71480179	-9,448829651	Cascais	Rua do Girassol
1327	IND800	800	ind_111	38,70240021	-9,415670395	Cascais	Avenida Marechal Carmona
11919	IND800	800	ind_181	38,71685028	-9,329362869	Cabeço de Moura	Rua Sebastião da Gama

Anexo VI - Afetação de bens municipais à prestação dos serviços ora delegados a partir da data de entrada em vigor do Contrato

ID	TIPO	CAPACIDADE	CIRCUITO	LAT.	LONG	LOCALIDADE	RUA
11996	IND800	800	ind_200	38,7132721	-9,328009605	Outeiro de Polima	Estrada do Outeiro de Polima
1560	IND120	120	ind_131	38,70783615	-9,393398285	Estoril	Rua Doutor António Martins
2989	IND800	800	ind_180, ind_151	38,69449997	-9,37112999	Estoril	Rua Sacadura Cabral
10371	IND800	800	ind_160	38,69290161	-9,346940041	Terplana	Rua António Louro
7671	IND800	800	ind_171	38,69355011	-9,34058094	Bairro São João	Rua de Leiria
11717	IND800	800	ind_191	38,73846817	-9,339499474	Trajouce	Rua Carlos António Conceição d
1299	IND120	120	ind_111	38,70529938	-9,417499542	Cascais	Rua Professor Flemming
11807	IND800	800	ind_191	38,74030685	-9,313043594	São Domingos de Rana	Rua Dom Sancho I
3146	IND800	800	ind_121	38,7181015	-9,454669952	Cascais	Travessa de Santa Cruz
1228	IND240	240	ind_111	38,7112999	-9,417949677	Alcabideche	Avenida de Sintra
1816	IND240	240	ind_131	38,71220017	-9,395259857	Estoril	Avenida de Portugal
10630	IND3000	3000	ind_200	38,7132988	-9,335700035	Urbanização Mata da Torre	Rua Nova Aliança
3937	IND800	800	ind_140	38,7389946	-9,391097069	Alcabideche	Rua Terra dos Poços
3927	IND800	800	ind_140	38,73560715	-9,391246796	Alcabideche	Rua Lucília do Carmo
1982	IND120	120	ind_131	38,71229935	-9,39552021	Estoril	Avenida de Portugal
253	IND800	800	ind_100	38,71699905	-9,410460472	Alcabideche	Rua de Angola
7381	IND800	800	ind_170	38,68248367	-9,34185791	Junqueiro	Rua de Catembe
2208	IND800	800	ind_141	38,7038002	-9,435079575	Cascais	Rua João Infante
2995	IND240	240	ind_151	38,69950104	-9,384280205	Estoril	Avenida Marginal
6249	IND240	240	Vários	38,71707535	-9,444857597	Cascais	Rua das Margaridas
7454	IND3000	3000	ind_170	38,68199921	-9,326069832	Quinta de São Gonçalo	Rua da Alemanha
9515	IND800	800	ind_200	38,69321442	-9,353100777	Parede	Avenida Bombeiros Voluntários
11997	IND800	800	ind_200	38,7132721	-9,328009605	Outeiro de Polima	Estrada do Outeiro de Polima
2634	IND800	800	ind_141	38,70140076	-9,444999695	Cascais	Rua dos Pinheiros
2884	IND800	800	ind_151	38,70899963	-9,375	Estoril	Estrada d'Alapraia
3027	IND800	800	ind_151	38,70059967	-9,377300262	Estoril	Estrada das Areias
618	IND800	800	ind_100	38,72129822	-9,387140274	Alcabideche	Rua das Ginjeiras
7743	IND800	800	ind_181	38,70381165	-9,335904121	São Miguel das Encostas	Avenida São Miguel
1361	IND120	120	ind_111	38,71049881	-9,417189598	Cascais	Rua Aniceto do Rosário
96	IND800	800	ind_120	38,7193985	-9,434690475	Cascais	Rua do Tejo
11808	IND800	800	ind_191	38,74026871	-9,313242912	Talaide	Rua Dom Dinis
10970	IND800	800	ind_161	38,71499634	-9,346859932	Tires	Largo do Américo
3300	IND800	800	ind_121	38,70439911	-9,461850166	Cascais	Rua dos Coelho
1780	IND240	240	ind_131	38,70840073	-9,399129868	Estoril	Rua de Melo e Sousa
9512	IND800	800	ind_160	38,6943512	-9,35256958	Parede	Rua Sarmento Beires
3976	IND120	120	Vários	38,73600006	-9,362380028	Alcabideche	Rua dos Salesianos
11971	IND800	800	ind_161	38,72249985	-9,347470284	Tires	Rua do Campo de Futebol
170	IND800	800	ind_120	38,75260162	-9,449720383	Alcabideche	Rua do Cabo
11812	IND800	800	ind_191	38,73358536	-9,325778961	Conceição da Abóboda	Estrada José Alves dos Santos
3025	IND800	800	ind_151	38,69990158	-9,377530098	Estoril	Estrada das Areias
3405	IND800	800	ind_130	38,73410034	-9,396860123	Alcabideche	Avenida da República
9346	IND3000	3000	ind_200	38,6969986	-9,363329887	Jardins da Parede	Rua dos Plátanos
2301	IND120	120	ind_141	38,7052002	-9,438340187	Cascais	Rua Tristão Vaz Teixeira
391	IND800	800	ind_120	38,73544312	-9,440384865	Alcabideche	Rua Fernando Pessoa
2793	IND800	800	ind_151	38,70709992	-9,38269043	Estoril	Rua Dona Filipa de Vilhena
10598	IND3000	3000	ind_200	38,71263504	-9,326623917	São Domingos de Rana	Largo das Turmalinas
3223	IND800	800	ind_121	38,72079849	-9,462200165	Cascais	Rua de São Carlos
3777	IND800	800	ind_140	38,74810028	-9,368860245	São Pedro de Penaferrim	Estrada dos Bernados
1127	IND800	800	ind_101	38,70299912	-9,391699791	Estoril	Avenida Marginal

Anexo VI - Afetação de bens municipais à prestação dos serviços ora delegados a partir da data de entrada em vigor do Contrato

ID	TIPO	CAPACIDADE	CIRCUITO	LAT.	LONG	LOCALIDADE	RUA
2891	IND800	800	ind_151	38,71099854	-9,373459816	Estoril	Rua Principal
3555	IND120	120	Vários	38,69200134	-9,420479774	Cascais	Avenida Rei Humberto II de Itália
7560	IND800	800	ind_170	38,68828964	-9,337964058	Carcavelos	Rua Doutor Marques da Mata
3168	IND800	800	ind_121	38,70709992	-9,448019981	Cascais	Rua dos Pombos
6663	IND800	800	ind_111	38,71519852	-9,424280167	Alvide	Largo de Alvide
2470	IND800	800	ind_141	38,71500015	-9,442210197	Cascais	Rua das Hortênsias
6128	IND240	240	Vários	38,69551849	-9,453352928	Cascais	Avenida Nossa Senhora do Cabo
6117	IND120	120	Vários	38,71003723	-9,402561188	Estoril	Rua de Inglaterra
11901	IND800	800	ind_150	38,7171936	-9,362670898	Montes de Caparide	Rua de Sebelha
12312	IND240	240	Vários	38,73049927	-9,406640053	Alcabideche	Largo São Vicente
12393	IND3000	3000	ind_171	38,70885849	-9,350892067	São Domingos de Rana	Rua 'Os Maias'
10764	IND800	800	ind_150	38,70449066	-9,35529995	Matarraque	Avenida Francisca Lindoso
5329	IND800	800	ind_101	38,7016983	-9,416799545	Cascais	Avenida Marechal Carmona
1018	IND240	240	ind_101	38,71429825	-9,43445015	Cascais	Rua Pintora Menez
8147	IND800	800	ind_141	38,69919968	-9,437680244	Bairro do Rosário	Avenida Nossa Senhora do Rosário
11276	IND800	800	ind_171	38,70500946	-9,351826668	Chesol	Rua Antão Gonçalves
608	IND800	800	ind_100	38,72230148	-9,388750076	Estoril	Rua do Pinhal
2723	IND800	800	ind_151	38,70780182	-9,37858963	Estoril	Rua António da Costa Carvalho
3642	IND120	120	Vários	38,70951462	-9,400471687	Estoril	Rua da Beira Baixa
587	IND800	800	ind_100	38,72809982	-9,382610321	Alcabideche	Caçada das Amoreiras
11287	IND800	800	ind_171	38,7067337	-9,350478172	Chesol	Rua de Matarraque
3444	IND800	800	ind_130	38,7234993	-9,422949791	Alcabideche	Rua Miguel Torga
10977	IND800	800	ind_161	38,71450043	-9,341300011	Bairro das Faceiras	Rua do Planalto
10723	IND3000	3000	ind_200	38,69480133	-9,349450111	Buzano	Rua Almeida Garrett
1605	IND120	120	ind_131	38,70940018	-9,3916502	Estoril	Avenida da Holanda
1983	IND120	120	ind_131	38,71229935	-9,39552021	Estoril	Avenida de Portugal
2642	IND120	120	ind_141	38,70119858	-9,446339607	Cascais	Rua das Faias
11861	IND800	800	ind_191	38,74119949	-9,335499763	Trajouce -Velhas	Estrada 5 de Junho
9550	IND800	800	ind_160	38,69184113	-9,362903595	Bairro Santa Teresinha	Rua Cidade de Braga
12325	IND240	240	Vários	38,73089981	-9,406370163	Alcabideche	Praceta do Antigo Mercado
2522	IND800	800	ind_141	38,70893478	-9,445893288	Cascais	Rua da Torre
8404	IND3000	3000	ind_102	38,69860077	-9,421489716	Cascais	Rua Alexandre Herculano
3116	IND800	800	ind_121	38,72019959	-9,443920135	Cascais	Rua das Violetas
2374	IND800	800	ind_141	38,69860077	-9,433400154	Cascais	Rua António de Nola
9672	IND800	800	ind_160	38,69098282	-9,351405144	Bairro da Caixa	Rua Octaviano Augusto
11459	IND800	800	ind_181	38,70610046	-9,322360992	Bairro da Mina	Rua Arco Iris
1872	IND240	240	ind_131	38,70489883	-9,409799576	Estoril	Avenida Sanfré
3241	IND800	800	ind_121	38,72650147	-9,46821022	Cascais	Rua da Areia
233	IND120	120	ind_100	38,71789932	-9,414440155	Alcabideche	Estrada da Ribeira
3820	IND120	120	Vários	38,73034668	-9,363969803	Alcabideche	Estrada da Quinta
707	IND800	800	ind_101	38,6996994	-9,424010277	Cascais	Avenida do Ultramar
6228	IND240	240	Vários	38,73270416	-9,438505173	Alcabideche	Rua Professor Lima Basto
10979	IND800	800	ind_161	38,71487045	-9,342832565	Bairro das Faceiras	Rua de Angola
6853	IND3000	3000	ind_102	38,72940064	-9,407380104	Alcabideche	Rua Rio das Grades
9435	IND800	800	ind_150	38,70298004	-9,363077164	Murtal	Avenida Maria Lamas
11011	IND800	800	ind_161	38,7269783	-9,341513634	Bairro 25 de Abril	Rua Fernando Pessa
1118	IND800	800	ind_101	38,70100021	-9,387410164	Estoril	Avenida Marginal
649	IND800	800	ind_100	38,72041702	-9,383351326	Alcabideche	Rua Cesário Verde
1073	IND800	800	ind_101	38,70550156	-9,428750038	Cascais	Rua José Florindo

Anexo VI - Afetação de bens municipais à prestação dos serviços ora delegados a partir da data de entrada em vigor do Contrato

ID	TIPO	CAPACIDADE	CIRCUITO	LAT.	LONG	LOCALIDADE	RUA
1121	IND800	800	ind_101	38,70140076	-9,388179779	Estoril	Avenida Marginal
6366	IND800	800	ind_100	38,73264694	-9,406977654	Alcabideche	Rua do Pombal
1198	IND800	800	ind_111	38,71509934	-9,425889969	Alcabideche	Rua dos Tanques
2027	IND120	120	ind_131	38,71120071	-9,394669533	Estoril	Rua Sousa Martins
8047	IND3000	3000	ind_102	38,70529938	-9,430430412	Bairro J. Pimenta	Rua António Andrade Júnior
4123	IND800	800	ind_180	38,72906113	-9,376772881	Alcabideche	Rua das Dálias
151	IND800	800	ind_120	38,73320007	-9,439801216	Alcabideche	Rua Almeida Garrett
5677	IND800	800	ind_121	38,72079849	-9,472459793	Cascais	Rua da Areia
3625	IND120	120	Vários	38,71645737	-9,395165443	Estoril	Rua do Ribatejo
2535	IND800	800	ind_141	38,7030983	-9,44217968	Cascais	Rua da Estrela do Mar
7561	IND800	800	ind_170	38,68799973	-9,34265995	Rebelva	Av. Venceslau Balseiro Guerra
6161	IND240	240	Vários	38,7046051	-9,444808006	Cascais	Rua dos Loureiros
4980	IND800	800	ind_140	38,73830032	-9,376709938	Alcabideche	Estrada de Manique
4079	IND800	800	ind_140	38,75584412	-9,390001297	Alcabideche	Rua Dom Dinis Bordalo Pinheiro
11111	IND800	800	ind_150	38,7132988	-9,356240273	São Domingos de Rana	Avenida Júlio Dantas
6408	IND800	800	ind_100	38,73229981	-9,408450127	Alcabideche	Praceta Maria Lamas
10719	IND3000	3000	ind_200	38,69520187	-9,348230362	Buzano	Praceta Natalia Correia
1297	IND120	120	ind_111	38,70529938	-9,417499542	Cascais	Rua Professor Flemming
2340	IND120	120	ind_141	38,7010994	-9,434550285	Cascais	Avenida Pedro Álvares Cabral
7828	IND800	800	ind_181	38,70193863	-9,328237534	Sassoeiros	Jardim Vasco da Gama
11497	IND800	800	ind_181	38,71620941	-9,338312149	Bairro das Longas	Rua de São Domingos
1062	IND800	800	ind_101	38,70270157	-9,427000046	Cascais	Travessa Domingos Correia
771	IND240	240	ind_101	38,70100021	-9,430890083	Cascais	Rua Doutor Gabriel de Freitas
7492	IND800	800	ind_170	38,68458176	-9,346940994	Junqueiro	Rua do Lobito
5929	IND800	800	ind_100	38,72710037	-9,412199974	Alcabideche	Rua de Cascais
2262	IND120	120	ind_141	38,70640183	-9,439680099	Cascais	Rua Joaquim Ereira
713	IND800	800	ind_101	38,70029831	-9,424770355	Cascais	Avenida do Ultramar
2691	IND800	800	ind_151	38,71609879	-9,383769989	Estoril	Rua Professor Doutor Manuel Eugénio Machado Macedo
451	IND800	800	ind_120	38,7247963	-9,451615334	Cascais	Rua Luís de Camões
6176	IND240	240	Vários	38,7183342	-9,465973854	Cascais	Rua do Pinhal Raposo
11555	IND800	800	ind_191	38,73559952	-9,339240074	Trajouce	Estrada Nacional N°249
2432	IND120	120	ind_141	38,70429993	-9,438940048	Cascais	Avenida Nossa Senhora do Rosário
9350	IND3000	3000	ind_200	38,69620132	-9,363840103	Jardins da Parede	Rua das Palmeiras
346	IND800	800	ind_100	38,71839905	-9,409020424	Alcabideche	Avenida do Ultramar
1019	IND120	120	ind_101	38,71429825	-9,43445015	Cascais	Rua Pintora Menez
3310	IND800	800	ind_121	38,70679855	-9,463310242	Cascais	Rua das Palmeiras
7568	IND800	800	ind_170	38,68881989	-9,337800026	Carcavelos	Avenida Maria da Conceição
2508	IND800	800	ind_141	38,71300125	-9,44219017	Cascais	Rua do Jasmim
9936	IND800	800	ind_191	38,71500015	-9,325460434	Urbanização Terras de Polima	Rua Ladislau Parreira
1450	IND120	120	ind_111	38,70610046	-9,422089577	Cascais	Avenida Engenheiro António de Azevedo Coutinho
4551	IND800	800	ind_101	38,70920181	-9,431940079	Cascais	Rua Fernão Lopes
254	IND800	800	ind_100	38,71870041	-9,410229683	Alcabideche	Rua Manuel Ambrosio dos Santos
4257	IND800	800	ind_170	38,68844986	-9,33823967	Carcavelos	Rua Doutor Marques da Mata
3173	IND800	800	ind_121	38,70800018	-9,445489883	Cascais	Rua do Mergulhão
2377	IND240	240	ind_141	38,69900131	-9,433469772	Cascais	Rua António de Nola
3714	IND120	120	Vários	38,72021866	-9,44614315	Cascais	Rua das Glicínias
10870	IND800	800	ind_161	38,71825409	-9,344287872	Bairro da Pedra	Rua de Ipanema
543	IND800	800	ind_100	38,73469925	-9,406029701	Alcabideche	Rua do Pombal
52	IND800	800	ind_100	38,72859955	-9,412460327	Alcabideche	Estrada das Tojas
4074	IND800	800	ind_140	38,75239945	-9,396630287	Alcabideche	Rua da Ponte
10814	IND800	800	ind_150	38,70581436	-9,358651161	Penedo	Rua Manuel Casanova Rodrigues
2604	IND800	800	ind_141	38,69950104	-9,441479683	Cascais	Avenida Doutor Manuel Ricardo Espírito Santo Silva

Anexo VI - Afetação de bens municipais à prestação dos serviços ora delegados a partir da data de entrada em vigor do Contrato

ID	TIPO	CAPACIDADE	CIRCUITO	LAT.	LONG	LOCALIDADE	RUA
1277	IND800	800	ind_111	38,70999908	-9,420069695	Cascais	Rua de Catarina Eufémia
3428	IND800	800	ind_130	38,7356987	-9,393980026	Alcabideche	Rua das Vinhas Pretas
1171	IND800	800	ind_111	38,71879959	-9,425609589	Alcabideche	Rua Fonte Nuno
2051	IND120	120	ind_141	38,70880127	-9,437829971	Cascais	Rua Cesário Verde
11360	IND800	800	ind_150	38,7118988	-9,351140022	Tires	Rua Bento de Jesus Caraça
3347	IND800	800	ind_121	38,70299912	-9,449509621	Cascais	Rua dos Eucaliptos
3690	IND120	120	Vários	38,71813965	-9,442352295	Cascais	Rua dos Tremoceiros
1725	IND800	800	ind_131	38,70883942	-9,407066345	Estoril	Avenida do Lago
6278	IND240	240	Vários	38,71557617	-9,45344162	Cascais	Rua Doutor Raúl Loures Marques Coelho
3305	IND800	800	ind_121	38,70209885	-9,461319923	Cascais	Rua Sobreiros Da Marinha
11081	IND800	800	ind_150	38,7154541	-9,359109879	Montes de Caparide	Rua Azinhaga Fonte
1911	IND800	800	ind_131	38,7053833	-9,407413483	Estoril	Avenida de Sabóia
9496	IND800	800	ind_160	38,69367218	-9,355681419	Parede	Rua Paulo Falcão
3328	IND800	800	ind_121	38,7052002	-9,453169823	Cascais	Rua dos Faisões
4098	IND800	800	ind_140	38,74068451	-9,406657219	Alcabideche	Estrada de Atrozilha
2025	IND120	120	ind_131	38,70970154	-9,395009995	Estoril	Rua da Beira Litoral
9501	IND800	800	ind_160	38,69451523	-9,354628563	Parede	Rua Febo Moniz
1503	IND800	800	ind_111	38,71239853	-9,415820122	Alcabideche	Rua de Faro
8055	IND3000	3000	ind_102	38,70589829	-9,429100037	Bairro J. Pimenta	Rua António Andrade Júnior
3518	IND800	800	ind_130	38,69139862	-9,423230171	Cascais	Rua Frei Nicolau de Oliveira
622	IND800	800	ind_100	38,7201004	-9,387760162	Estoril	Rua do Pinhal
9270	IND800	800	ind_160	38,68569946	-9,350370407	Parede	Rua Vasco da Gama
1835	IND800	800	ind_131	38,71070099	-9,386130333	Estoril	Rua do Campo Santo
4884	IND800	800	ind_140	38,75540161	-9,384269714	Alcabideche	Lugar do Zangão
2078	IND800	800	ind_141	38,70729828	-9,441280365	Cascais	Rua das Cepas
3350	IND800	800	ind_130	38,73429871	-9,389820099	Alcabideche	Rua dos Lombos
7546	IND800	800	ind_170	38,68306351	-9,3411026	Junqueiro	Rua da Beira
2466	IND120	120	ind_141	38,7159996	-9,441860199	Cascais	Rua de Birre
2211	IND800	800	ind_141	38,70439911	-9,435640335	Cascais	Rua João Infante
1967	IND800	800	ind_131	38,70583344	-9,408804893	Estoril	Rua Conde Moser
11368	IND800	800	ind_160	38,69509888	-9,347299576	Terplana	Rua Laura Alves
1254	IND800	800	ind_111, ind_180	38,71080017	-9,419890404	Cascais	Travessa João António Gaspar
5288	IND800	800	ind_111	38,72990036	-9,419230461	Alcabideche	Rua Manuel Henrique
6037	IND800	800	ind_120	38,75458908	-9,443844795	Alcabideche	Rua dos 4 Moinhos
7586	IND800	800	ind_170	38,68922424	-9,335503578	Carcavelos	Rua 5 de Outubro
1866	IND800	800	ind_131	38,70430756	-9,407792091	Estoril	Avenida de Sabóia
1180	IND800	800	ind_111	38,71699905	-9,424019814	Alcabideche	Rua das Padarias
9075	IND3000	3000	ind_102	38,70830154	-9,398070335	Estoril	Avenida Stanley Ho
1660	IND800	800	ind_131	38,70734024	-9,391839981	Estoril	Avenida da Dinamarca
6857	IND3000	3000	ind_102	38,72930145	-9,408690453	Alcabideche	Rua Manuel Francisco
1918	IND800	800	ind_131	38,70874786	-9,409319878	Estoril	Avenida de São Pedro
1971	IND800	800	ind_131	38,70642853	-9,404259682	Estoril	Rua do Banco
647	IND800	800	ind_100	38,71836472	-9,381978035	Estoril	Rua das Violetas
6488	IND800	800	ind_100	38,72529984	-9,379480362	Bicesse	Rua de Portalegre
45	IND800	800	ind_100	38,72859955	-9,412460327	Alcabideche	Estrada das Tojas
9433	IND800	800	ind_150	38,70248795	-9,362070084	Murtal	Praceta Vasco Morgado
10011	IND800	800	ind_181	38,7173996	-9,33205986	Cabeço de Mouro	Rua Sebastião da Gama
1824	IND240	240	ind_111	38,70388031	-9,41686821	Cascais	Rua José Joaquim de Freitas
7588	IND800	800	ind_170	38,68922424	-9,335503578	Carcavelos	Rua 5 de Outubro
3601	IND800	800	ind_130	38,72880173	-9,426259995	Alcabideche	Rua Eugénio De Andrade
2608	IND800	800	ind_141	38,69910049	-9,442399979	Cascais	Rua das Tílias

Anexo VI - Afetação de bens municipais à prestação dos serviços ora delegados a partir da data de entrada em vigor do Contrato

ID	TIPO	CAPACIDADE	CIRCUITO	LAT.	LONG	LOCALIDADE	RUA
1165	IND800	800	ind_111	38,71870041	-9,422699928	Alcabideche	Rua Palmira Dantas
2379	IND120	120	ind_141	38,69900131	-9,433469772	Cascais	Rua António de Nola
11601	IND800	800	ind_161	38,72399902	-9,33823967	Abóboda	Avenida Salgueiro Maia
9630	IND800	800	ind_160	38,68913269	-9,355593681	Parede	Rua Cândido dos Reis
655	IND800	800	ind_100	38,72436523	-9,381821632	Alcabideche	Rua Alfredo Marceneiro
3738	IND120	120	Vários	38,72478867	-9,358236313	São Domingos de Rana	Rua Bartolomeu de Gusmão
2177	IND120	120	ind_141	38,70069885	-9,433589935	Cascais	Avenida Infante Dom Henrique
7865	IND800	800	ind_170	38,68875885	-9,347995758	Carcavelos	Rua Alfredo Manuel Fernandes
2784	IND800	800	ind_151	38,70489883	-9,382019997	Estoril	Rua General Manuel Diogo Neto
10306	IND800	800	ind_171	38,7038002	-9,354539871	Bairro Chesol	Praceta Pêro da Covilha
11675	IND800	800	ind_191	38,72413254	-9,325805664	Polima	Rua do Relógio de Sol
9615	IND800	800	ind_160	38,68668366	-9,352360725	Parede	Rua Sampaio Bruno
4003	IND800	800	ind_140	38,7461586	-9,380056381	Alcabideche	Rua Piaget
3463	IND240	240	Vários	38,70819855	-9,447099686	Cascais	Rua das Codornizes
3113	IND240	240	ind_121	38,71649933	-9,442540169	Cascais	Rua dos Tremoceiros
11379	IND800	800	ind_171	38,70339966	-9,341110229	São Domingos de Rana	Rua do Castelo de Guimarães
2785	IND800	800	ind_151	38,70539856	-9,381759644	Estoril	Rua General Manuel Diogo Neto
10843	IND800	800	ind_161	38,73089981	-9,343009949	Trajouce	Rua 1º de Maio
3728	IND120	120	Vários	38,72480774	-9,35831356	São Domingos de Rana	Rua Bartolomeu de Gusmão
3561	IND800	800	ind_130	38,71709824	-9,43144989	Cascais	Praceta de Cabo Verde
3512	IND800	800	ind_130	38,69589996	-9,441530228	Cascais	Avenida Nossa Senhora do Cabo
207	IND800	800	ind_120	38,75049973	-9,437270164	Alcabideche	Rua das Tomadas
3321	IND800	800	ind_121	38,70451355	-9,452906609	Cascais	Rua dos Faisões
6441	IND800	800	ind_100	38,72589874	-9,38615036	Bicesse	Rua Estrada da Ribeira
3940	IND800	800	ind_140	38,74242401	-9,389974594	Alcabideche	Rua Beatriz Costa
9094	IND3000	3000	ind_102	38,70600128	-9,398610115	Estoril	Avenida Aida
3952	IND240	240	Vários	38,73960877	-9,386054993	Alcabideche	Rua de São Bartolomeu
3121	IND800	800	ind_121	38,72143555	-9,447628975	Cascais	Rua Amélia Rey Colaço
9689	IND800	800	ind_160	38,69079971	-9,357114792	Parede	Rua António Granjo
11452	IND800	800	ind_181	38,71999741	-9,330992699	Cabeço de Mouro	Rua Garcia Resende
11255	IND800	800	ind_171	38,70260239	-9,344795227	Zambujal	Rua Cidade de Évora
2603	IND800	800	ind_141	38,69910049	-9,440110207	Cascais	Rua do Farol
132	IND800	800	ind_120	38,73071671	-9,437885284	Alcabideche	Rua Marquês de Pombal
3533	IND800	800	ind_130	38,69240189	-9,427530289	Cascais	Rua Ricardo Espírito Santo Silva
3603	IND800	800	ind_130	38,73190308	-9,421397209	Alcabideche	Rua Manuel Henrique
2825	IND800	800	ind_151	38,70264816	-9,378116608	Estoril	Rua Almirante Manuel Pereira Crespo
982	IND240	240	ind_101	38,71089935	-9,430419922	Cascais	Rua de Santa Marta
10656	IND800	800	ind_161	38,71879959	-9,350660324	Bairro Conde Monte Real	Rua João de Deus
3860	IND800	800	ind_140	38,72314453	-9,372335434	Alcabideche	Rua do Planeta Plutão
1477	IND120	120	ind_111	38,70304871	-9,417943954	Cascais	Avenida de Sintra
3337	IND800	800	ind_121	38,69820023	-9,44878006	Cascais	Rua dos Eucaliptos
2926	IND800	800	ind_151	38,7030983	-9,387619972	Estoril	Avenida Mem Ramires
3764	IND800	800	ind_140	38,73839951	-9,379369736	Alcabideche	Estrada de Manique
77	IND800	800	ind_120	38,72109985	-9,428219795	Alcabideche	Terceira Circular
1788	IND120	120	ind_131	38,7098999	-9,39852047	Estoril	Rua Doutor Manuel de Arriaga
1565	IND800	800	ind_131	38,70621491	-9,393422127	Estoril	Rua Joaquim dos Santos
2294	IND240	240	ind_141	38,7052002	-9,438949585	Cascais	Avenida Nossa Senhora do Rosário
2812	IND800	800	ind_151	38,70600128	-9,378100395	Estoril	Rua Quinta das Grutas
268	IND800	800	ind_100	38,71279907	-9,408619881	Alcabideche	Rua Soldado Francisco Almeida
1357	IND120	120	ind_111	38,71049881	-9,415410042	Cascais	Avenida Costa Pinto
6209	IND120	120	Vários	38,72969818	-9,435857773	Alcabideche	Rua Gonçalves Zarco
2100	IND120	120	ind_141	38,70750046	-9,443449974	Cascais	Rua dos Castanheiros

Anexo VI - Afetação de bens municipais à prestação dos serviços ora delegados a partir da data de entrada em vigor do Contrato

ID	TIPO	CAPACIDADE	CIRCUITO	LAT.	LONG	LOCALIDADE	RUA
12017	IND800	800	ind_191	38,72482681	-9,325570107	Polima	Rua Luis Sá
2266	IND120	120	ind_141	38,70660019	-9,439089775	Cascais	Rua Joaquim Ereira
7634	IND800	800	ind_170	38,69074631	-9,328557014	Lombos Norte	Rua do Parque
7655	IND800	800	ind_160	38,69493866	-9,344115257	Rebelva	Rua do Douro
3133	IND800	800	ind_121	38,71360016	-9,452610016	Cascais	Rua Doutor Raúl Loures Marques Coelho
6193	IND240	240	Vários	38,71782684	-9,464435577	Cascais	Rua do Pinhal Raposo
9590	IND800	800	ind_150	38,7038765	-9,363161087	Murtal	Rua Laura Alves
645	IND800	800	ind_100	38,71687698	-9,3814888	Estoril	Rua do Alecrim
2146	IND800	800	ind_141	38,70449829	-9,432700157	Cascais	Rua António da Silva
12275	IND120	120	Vários	38,75228882	-9,451394081	Alcabideche	Rua do Cabo
10935	IND800	800	ind_161	38,72270203	-9,352666855	Bairro Conde Monte Real	Rua Júlio Dinis
6519	IND800	800	ind_100	38,72200012	-9,411160469	Amoreira	Rua Carlos Anjos
789	IND240	240	ind_101	38,69889832	-9,425789833	Cascais	Rua Doutor António Dias Pinheiro
1344	IND120	120	ind_111	38,7068367	-9,415468216	Cascais	Avenida Marechal Carmona
7702	IND800	800	ind_171	38,69818115	-9,338710785	Bairro dos Checos	Rua Fernando Lopes Graça
11214	IND800	800	ind_171	38,70210266	-9,341546059	São Domingos de Rana	Rua Dom Duarte Meneses
2471	IND120	120	ind_141	38,71530151	-9,441049576	Cascais	Rua das Hortênsias
6292	IND3000	3000	ind_102	38,70681763	-9,430908203	Cascais	Rua Jorge Reinal
1031	IND800	800	ind_101	38,71310043	-9,434329987	Cascais	Rua Doutor João de Barros
11550	IND800	800	ind_191	38,73888779	-9,341452599	Trajouce	Rua Sabino Luís Pedroso
11743	IND800	800	ind_191	38,72792816	-9,321839333	Conceição da Abóboda	Rua das Pereiras
9732	IND800	800	ind_160	38,68956757	-9,34502697	Bairro Escola Técnica	Rua Teixeira de Aguiar
8627	IND800	800	ind_141	38,70100021	-9,441740036	Cascais	Rua da Torre
2206	IND800	800	ind_141	38,70360184	-9,434559822	Cascais	Avenida Infante Dom Henrique
7548	IND800	800	ind_170	38,68370819	-9,340929985	Junqueiro	Rua da Beira
6371	IND800	800	ind_100	38,7336998	-9,40775013	Alcabideche	Travessa do Olival
5230	IND800	800	ind_191	38,74449921	-9,34101963	Trajouce	Estrada Nacional Nº 249
2065	IND800	800	ind_141	38,70880127	-9,441069603	Cascais	Praceta das Macieiras
2836	IND800	800	ind_151	38,70059967	-9,37609005	Estoril	Rua Herculano Nunes
4213	IND800	800	ind_150	38,7142868	-9,361510277	São Domingos de Rana	Praceta da Fonte
3314	IND800	800	ind_121	38,70740128	-9,460729599	Cascais	Rua das Palmeiras
7855	IND3000	3000	ind_200	38,69568253	-9,333859444	Carcavelos	Rua Manuel de Almeida Vasconcelos
1063	IND800	800	ind_101	38,70270157	-9,427000046	Cascais	Travessa Domingos Correia
11822	IND800	800	ind_191	38,73441315	-9,332235336	Conceição da Abóboda	Rua Branquinho da Fonseca
6075	IND120	120	Vários	38,71485519	-9,396562576	Estoril	Rua do Brasil
10871	IND800	800	ind_161	38,71825409	-9,344287872	Bairro da Pedra	Rua de Ipanema
11025	IND800	800	ind_161	38,73005676	-9,342391014	Bairro 25 de Abril	Avenida Luís Marcelino
9249	IND3000	3000	ind_200	38,68560028	-9,351599693	Parede	Praceta Doutor Barbosa de Magalhães
10744	IND800	800	ind_150	38,71350098	-9,365509987	Caparide	Calçada Primeiro de Dezembro
544	IND800	800	ind_100	38,73479843	-9,406089783	Alcabideche	Rua do Pombal
10236	IND800	800	ind_150	38,71110153	-9,364769936	Caparide	Rua António Francisco
11544	IND800	800	ind_191	38,74515152	-9,341772079	Trajouce	Estrada Nacional Nº249
11393	IND800	800	ind_171	38,70159912	-9,340339661	São Domingos de Rana	Rua Afonso de Albuquerque
1957	IND800	800	ind_131	38,70780182	-9,406227112	Estoril	Rua de Nice
10110	IND800	800	ind_191	38,72650147	-9,330679893	Abóboda	Rua António Machado
9665	IND800	800	ind_160	38,69008637	-9,349538803	Parede	Rua Machado dos Santos
8598	IND3000	3000	ind_102	38,70029831	-9,41975975	Cascais	Rua Doutor Iracy Doyle
5679	IND800	800	ind_121	38,72079849	-9,472459793	Cascais	Rua da Areia
2757	IND800	800	ind_151	38,71099854	-9,38531971	Estoril	Rua Carlos Manuel Rosa Sota
3038	IND800	800	ind_151	38,69760132	-9,379210472	Estoril	Rua Raúl Brandão
11197	IND800	800	ind_171	38,70507431	-9,347098351	Zambujal	Rua Luis de Camões
11811	IND800	800	ind_191	38,73389816	-9,323659897	Conceição da Abóboda	Rua Nossa Senhora Auxiliadora

Anexo VI - Afetação de bens municipais à prestação dos serviços ora delegados a partir da data de entrada em vigor do Contrato

ID	TIPO	CAPACIDADE	CIRCUITO	LAT.	LONG	LOCALIDADE	RUA
3280	IND800	800	ind_121	38,69919968	-9,463959694	Cascais	Rua do Refúgio
695	IND240	240	ind_101	38,70019913	-9,423379898	Cascais	Rua Dom Francisco De Avilez
2253	IND120	120	ind_141	38,70399857	-9,437859535	Cascais	Rua António Abreu
680	IND800	800	ind_101	38,70159912	-9,413880348	Cascais	Avenida Marginal
4246	IND800	800	ind_171	38,71239853	-9,340600014	São Domingos de Rana	Rua da Esperança
2362	IND240	240	ind_141	38,69710159	-9,432370186	Cascais	Avenida Pedro Álvares Cabral
1398	IND800	800	ind_111	38,70869827	-9,42113018	Cascais	Rua Professor Agostinho da Silva
2381	IND120	120	ind_141	38,69929886	-9,433420181	Cascais	Rua António de Nola
570	IND800	800	ind_100	38,73089981	-9,387960434	Alcabideche	Rua do Mato Verde
3739	IND120	120	Vários	38,72478867	-9,358236313	São Domingos de Rana	Rua Bartolomeu de Gusmão
10988	IND800	800	ind_161	38,72049713	-9,339698792	Bairro do Moinho	Rua da Bela Vista
3214	IND240	240	ind_121	38,71640015	-9,465519905	Cascais	Rua do Mirante
5778	IND800	800	ind_131	38,70709992	-9,403889656	Estoril	Avenida Fausto de Figueiredo
513	IND800	800	ind_120	38,71440125	-9,446209908	Cascais	Rua da Torre
1046	IND120	120	ind_101	38,71099854	-9,430950165	Cascais	Rua de Sant'Ana
7801	IND800	800	ind_181	38,70085907	-9,328501701	Sassoeiros	Rua José Régio
10841	IND800	800	ind_150	38,7132988	-9,357830048	Caparide	Rua São Gonçalo
6265	IND120	120	Vários	38,71615219	-9,450392723	Cascais	Rua dos Cravos
2473	IND120	120	ind_141	38,71530151	-9,441049576	Cascais	Rua das Hortênsias
3297	IND800	800	ind_121	38,70360184	-9,459549904	Cascais	Rua das Laranjeiras
98	IND800	800	ind_120	38,71879578	-9,434718132	Cascais	Rua do Tejo
5720	IND800	800	ind_181	38,72169876	-9,339249611	Abóboda	Estrada Nacional Nº 249
9796	IND800	800	ind_160	38,69335175	-9,358543396	Bairro Santa Teresinha	Rua Cidade de Évora
4173	IND800	800	ind_180, ind_120	38,7646904	-9,471229553	Alcabideche	Rua do Cabo
3622	IND240	240	Vários	38,71499634	-9,401105881	Estoril	Rua Dom Afonso Henriques
11190	IND800	800	ind_171	38,70393753	-9,346473694	Zambujal	Rua da Bela Vista
6070	IND120	120	Vários	38,7159195	-9,395616531	Estoril	Rua do Ribatejo
6255	IND240	240	Vários	38,71689224	-9,445941925	Cascais	Rua dos Cravos
1891	IND800	800	ind_131	38,70799637	-9,413475037	Cascais	Avenida de Pádua
2722	IND800	800	ind_151	38,70729828	-9,378910065	Estoril	Rua António da Costa Carvalho
11715	IND800	800	ind_191	38,73718643	-9,339056969	Trajouce	Rua dos Caracois
2550	IND800	800	ind_141	38,70199966	-9,440489769	Cascais	Rua das Caravelas
1522	IND800	800	ind_111	38,7132988	-9,414019585	Alcabideche	Avenida Costa Pinto
140	IND800	800	ind_120	38,73151398	-9,442974091	Alcabideche	Praceta Luís de Camões
2015	IND120	120	ind_131	38,70700073	-9,394519806	Estoril	Rua do Porto
7881	IND800	800	ind_170	38,68809891	-9,34016037	Carcavelos	Rua Marechal Gomes da Costa
1461	IND800	800	ind_111	38,70420075	-9,423600197	Cascais	Rua Ribeira das Vinhas
2165	IND800	800	ind_141	38,7018013	-9,431659698	Cascais	Praceta Joaquim Ereira
11108	IND800	800	ind_150	38,71472168	-9,358740807	Bairro de Santo António	Rua do Cano
11805	IND800	800	ind_191	38,73809815	-9,3105793	Talaíde	Rua de Tito Flávio
221	IND800	800	ind_100	38,7254982	-9,409480095	Alcabideche	Rua Casal do Geraldo
3372	IND800	800	ind_130	38,71519852	-9,39511013	Estoril	Rua Dom Afonso Henriques
9766	IND800	800	ind_171	38,69935989	-9,340526581	São Domingos de Rana	Praceta do Sol
11351	IND800	800	ind_171	38,70242691	-9,355108261	Madorna	Rua 18 de Janeiro
2500	IND240	240	ind_141	38,71379852	-9,441969872	Cascais	Rua dos Gerânios - casa das Rodas, Birre
337	IND800	800	ind_100	38,71979904	-9,408969879	Alcabideche	Rua do Geraldo
10689	IND3000	3000	ind_200	38,69739914	-9,350219727	Buzano	Rua Alexandre Herculano
7732	IND800	800	ind_181	38,70307159	-9,336777687	São Miguel das Encostas	Rua de Santa Isabel
46	IND800	800	ind_100	38,72859955	-9,412460327	Alcabideche	Estrada das Tojas
11750	IND800	800	ind_191	38,72930145	-9,322449684	Conceição da Abóboda	Estrada Manuel Correia Lopes
8200	IND800	800	ind_111	38,70470047	-9,422389984	Outeiro da Vela	Praceta Outeiro da Vela
1675	IND800	800	ind_131	38,70669937	-9,394080162	Estoril	Avenida dos Bombeiros Voluntários

Anexo VI - Afetação de bens municipais à prestação dos serviços ora delegados a partir da data de entrada em vigor do Contrato

ID	TIPO	CAPACIDADE	CIRCUITO	LAT.	LONG	LOCALIDADE	RUA
11249	IND800	800	ind_171	38,69999313	-9,349703789	Rana	Rua Pais Abrantes
10879	IND800	800	ind_161	38,71767426	-9,346503258	Quatro Estradas	Avenida Amália Rodrigues
2056	IND800	800	ind_141	38,70959854	-9,439249992	Cascais	Rua das Cerejeiras
3361	IND800	800	ind_130	38,73329926	-9,39525032	Alcabideche	Estrada de Manique
2720	IND800	800	ind_151	38,70690155	-9,379349709	Estoril	Rua António da Costa Carvalho
872	IND240	240	ind_101	38,71260071	-9,435950279	Cascais	Rua do Cobre
968	IND120	120	ind_101	38,70940018	-9,429559708	Cascais	Rua de Santa Joana
1181	IND800	800	ind_111	38,71699905	-9,424019814	Alcabideche	Rua das Padarias
1543	IND800	800	ind_131	38,71455002	-9,390919685	Estoril	Rua Dom Luís Pereira Coutinho
2687	IND800	800	ind_151	38,71613312	-9,38302803	Estoril	Rua Professor Doutor Manuel Eugénio Machado Macedo
9948	IND800	800	ind_191	38,71649933	-9,323889732	Outeiro de Polima	Rua do Bugju
10594	IND3000	3000	ind_200	38,7118988	-9,325329781	Urbanização Casas do Parque	Largo dos Topázios
2688	IND800	800	ind_151	38,71613312	-9,38302803	Estoril	Rua Professor Doutor Manuel Eugénio Machado Macedo
12027	IND800	800	ind_181	38,70071411	-9,338150024	São Domingos de Rana	Rua Dom Luís de Ataíde
3656	IND120	120	Vários	38,70183945	-9,450011253	Cascais	Rua dos Eucaliptos
7868	IND800	800	ind_181	38,70050049	-9,319939613	Quinta da Bela Vista	Rua Ilha Graciosa
2469	IND240	240	ind_141	38,71519852	-9,44260025	Cascais	Rua dos Gerânios - casa das Rodas, Birre
6168	IND120	120	Vários	38,71519852	-9,465537071	Cascais	Rua do Mirante
10971	IND800	800	ind_161	38,71499634	-9,346859932	Tires	Largo do Américo
2916	IND800	800	ind_151	38,70800018	-9,387020111	Estoril	Rua Martin Luther King
12933	IND3000	3000	Vários	38,7112999	-9,36468029	São Domingos de Rana	Rua Dom João I
10834	IND800	800	ind_150	38,71272659	-9,359766006	Caparide	Rua dos Depósitos
3262	IND800	800	ind_121	38,72480011	-9,474360466	Cascais	Estrada do Guincho
2395	IND240	240	ind_141	38,69589996	-9,436010361	Cascais	Travessa da República
6866	IND3000	3000	ind_102	38,73059845	-9,409239769	Alcabideche	Rua Bombeiros Voluntários
8427	IND3000	3000	ind_102	38,69979858	-9,418410301	Cascais	Travessa da Ressureição
11602	IND800	800	ind_161	38,72399902	-9,33823967	Abóboda	Avenida Salgueiro Maia
912	IND240	240	ind_101	38,7140007	-9,435819626	Cascais	Rua do Cobre
1771	IND240	240	ind_131	38,709301	-9,399299622	Estoril	Rua de Melo e Sousa
11077	IND800	800	ind_150	38,71908188	-9,360131264	Montes de Caparide	Rua Direita
4245	IND800	800	ind_161	38,72235489	-9,341930389	São Domingos de Rana	Rua do Limoeiro
2596	IND800	800	ind_141	38,69810104	-9,440130234	Cascais	Rua do Farol
10045	IND800	800	ind_191	38,72480011	-9,320469856	Conceição da Abóboda	Largo da Ferraxixa
2602	IND800	800	ind_141	38,69910049	-9,440110207	Cascais	Rua do Farol
7793	IND800	800	ind_181	38,69909668	-9,32401371	Bela Vista	Rua Ilha de Santa Maria
9041	IND3000	3000	ind_102	38,6996994	-9,380290031	Estoril	Rua Egas Moniz
6187	IND120	120	Vários	38,71850205	-9,464880943	Cascais	Rua do Pinhal Raposo
12416	IND3000	3000	ind_171	38,70749664	-9,350390434	São Domingos de Rana	Rua 'Os Maias'
7688	IND800	800	ind_171	38,69493103	-9,340893745	Bairro São João	Estrada da Alagoa
702	IND800	800	ind_101	38,69929886	-9,422710419	Cascais	Rua Afonso Sanches
3437	IND800	800	ind_130, ind_180	38,72164917	-9,424718857	Alcabideche	Estrada das Tojas
7629	IND800	800	ind_170	38,68878174	-9,33087635	Lombos Norte	Estrada da Torre
3254	IND800	800	ind_121	38,72850037	-9,475979805	Cascais	Acesso ao Hotel
6992	IND800	800	ind_181	38,69836044	-9,332099915	Sassoeiros	Estrada São Domingos Rana
1003	IND120	120	Vários	38,73749924	-9,386910439	Alcabideche	Rua Hermenegildo Pulquério
7617	IND800	800	ind_170	38,69138718	-9,334979057	Carcavelos	Rua José da Costa Mamede
200	IND800	800	ind_120	38,75133514	-9,443744659	Alcabideche	Avenida Nossa Senhora da Assunção
7681	IND800	800	ind_171	38,69649124	-9,340408325	Bairro São João	Rua de Lisboa
10346	IND800	800	ind_171	38,70019913	-9,344180107	Rana	Rua dos Girassóis
9986	IND800	800	ind_181	38,7159996	-9,33178997	Urbanização Cabeço de Mouro	Rua Teófilo Braga
421	IND800	800	ind_120	38,73332977	-9,451820374	Cascais	Rua das Lapas
9525	IND800	800	ind_150	38,70089722	-9,360572815	Murtal	Rua Doutor Carlos Amaro

Anexo VI - Afetação de bens municipais à prestação dos serviços ora delegados a partir da data de entrada em vigor do Contrato

ID	TIPO	CAPACIDADE	CIRCUITO	LAT.	LONG	LOCALIDADE	RUA
3730	IND120	120	Vários	38,72480774	-9,35831356	São Domingos de Rana	Rua Bartolomeu de Gusmão
11955	IND800	800	ind_191	38,72826004	-9,333076477	Bairro da Tojeira	Rua de São José
6718	IND800	800	ind_111	38,7154007	-9,427280426	Varandas de Cascais	Rua Mario Viegas
4554	IND800	800	ind_101	38,70920181	-9,431940079	Cascais	Rua Fernão Lopes
1870	IND240	240	ind_131	38,70489883	-9,409799576	Estoril	Avenida Sanfré
11232	IND800	800	ind_171	38,69995499	-9,347104073	Rana	Rua Chaby Pinheiro
3190	IND800	800	ind_121	38,70800018	-9,450969696	Cascais	Rua dos Tordos
10773	IND800	800	ind_171	38,70159149	-9,355099678	Madorna	Rua Dia Mundial da Criança
10201	IND800	800	ind_150	38,71350098	-9,351050377	São Domingos de Rana	Avenida Júlio Dantas
6211	IND120	120	Vários	38,73038101	-9,435588837	Alcabideche	Praceta Marquês de Pombal
11958	IND800	800	ind_191	38,73300171	-9,33082962	Conceição da Abóboda	Rua Guerra Junqueiro
10800	IND800	800	ind_150	38,70981216	-9,362478256	Penedo	Rua Serpa Pinto
1470	IND120	120	ind_111	38,70550156	-9,418894768	Cascais	Avenida Costa Pinto
2123	IND800	800	ind_141	38,70629883	-9,434880257	Cascais	Rua António Nobre
10751	IND800	800	ind_150	38,71176148	-9,354430199	Matarraque	Avenida Francisca Lindoso
4116	IND800	800	ind_140	38,72990036	-9,387758255	Alcabideche	Rua do Mato Verde
419	IND800	800	ind_120	38,73355866	-9,450120926	Cascais	Rua das Lapas
2732	IND800	800	ind_151	38,70980072	-9,376279831	Estoril	Rua Bartolomeu Dias
6190	IND120	120	Vários	38,71782684	-9,464435577	Cascais	Rua do Pinhal Raposo
6250	IND120	120	Vários	38,71628952	-9,44463253	Cascais	Rua das Camélias
748	IND240	240	ind_101	38,69120026	-9,42813015	Cascais	Rua Rainha Helena de Itália
11961	IND800	800	ind_191	38,7373848	-9,31337738	Talaíde	Rua dos Peões
7318	IND3000	3000	ind_200	38,69150162	-9,340490341	Rebelva	Rua Marechal Craveiro Lopes
2119	IND240	240	ind_141	38,70980072	-9,437999725	Cascais	Rua Cesário Verde
10010	IND800	800	ind_181	38,7173996	-9,33205986	Cabeço de Mouro	Rua Sebastião da Gama
2660	IND240	240	ind_141	38,69739914	-9,441180229	Cascais	Avenida Manuel Júlio Carvalho e Costa
11012	IND800	800	ind_161	38,72669983	-9,339929581	Bairro 25 de Abril	Rua Francisco de Sousa Tavares
2534	IND800	800	ind_141	38,70343018	-9,442136765	Cascais	Rua dos Salmonetes
4176	IND800	800	ind_180, ind_120	38,76133347	-9,469722748	Alcabideche	Rua Figueira do Guincho
11463	IND800	800	ind_181	38,70650101	-9,324080467	Bairro da Mina	Rua Santo António
1695	IND800	800	ind_131	38,707901	-9,403759956	Estoril	Rua Dom Afonso Henriques
4573	IND800	800	ind_130	38,69039917	-9,42240715	Cascais	Avenida Rei Humberto de Itália
11842	IND800	800	ind_191	38,72846222	-9,330106735	Bairro da Tojeira	Rua do Operário
714	IND800	800	ind_101	38,6949997	-9,419699669	Cascais	Avenida Dom Carlos I
303	IND800	800	ind_100	38,71910095	-9,405229568	Estoril	Rua de São Nicolau
3299	IND800	800	ind_121	38,70339966	-9,460459709	Cascais	Rua dos Salgueiros
3224	IND800	800	ind_121	38,72079849	-9,462209702	Cascais	Rua de São Carlos
3873	IND800	800	ind_140	38,73249817	-9,379190445	Alcabideche	Rua das Lameiras
3511	IND800	800	ind_130	38,69589996	-9,441530228	Cascais	Avenida Nossa Senhora do Cabo
12360	IND3000	3000	Vários	38,70550537	-9,400742531	Estoril	Avenida Fausto de Figueiredo
1306	IND240	240	ind_111	38,70819855	-9,416790009	Cascais	Rua do Alcaide
1311	IND120	120	ind_111	38,70669937	-9,414580345	Cascais	Avenida do Brasil
11174	IND800	800	ind_171	38,70743561	-9,344805717	Sete Castelos	Estrada da Serra de Sintra
11205	IND240	240	ind_171	38,70081711	-9,341761589	São Domingos de Rana	Rua Matias de Albuquerque
10261	IND800	800	ind_171	38,70899963	-9,352049828	Matarraque	Rua " A Cidade e as Serras"
311	IND800	800	ind_100	38,71689987	-9,404760361	Estoril	Rua de São Nicolau
1404	IND800	800	ind_111	38,7096138	-9,424164772	Cascais	Rua de São Domingos
8983	IND3000	3000	ind_102	38,70729828	-9,399020195	Estoril	Rua de Lisboa
8955	IND800	800	ind_131	38,70949936	-9,405799866	Monte Estoril	Avenida do Lago
11860	IND800	800	ind_191	38,7405014	-9,337539673	Trajouce -Velhas	Estrada 5 de Junho
2774	IND800	800	ind_151	38,70417404	-9,384068489	Estoril	Rua António da Silveira
12952	IND3000	3000	Vários	38,68691254	-9,325401306	Carcavelos	Rua Eusébio Ferreira
1251	IND800	800	ind_111	38,71139908	-9,420260429	Cascais	Largo Cidade do Sal

Anexo VI - Afetação de bens municipais à prestação dos serviços ora delegados a partir da data de entrada em vigor do Contrato

ID	TIPO	CAPACIDADE	CIRCUITO	LAT.	LONG	LOCALIDADE	RUA
7839	IND800	800	ind_181	38,70240021	-9,324939728	Sassoeiros	Rua Missionarios do Espirito S
9650	IND800	800	ind_160	38,68885803	-9,350805283	Parede	Avenida da Republica
10830	IND800	800	ind_150	38,71130753	-9,358311653	Caparide	Rua dos Depósitos
5613	IND800	800	ind_191	38,74259949	-9,315449715	Talaide	Estrada Octávio Pato
7983	IND800	800	ind_101	38,7010994	-9,41411972	Cascais	Alameda Duquesa de Palmela
5950	IND800	800	ind_171	38,70929718	-9,339175224	Bairro Além das Vinhas	Rua da Liberdade
11286	IND800	800	ind_171	38,7067337	-9,350478172	Chesol	Rua de Matarraque
10767	IND800	800	ind_150	38,70510101	-9,356369972	Penedo	Rua Fernando Pó
9297	IND800	800	ind_160	38,69409943	-9,360219955	Parede	Praceta Santa Teresinha
6030	IND800	800	ind_120	38,75203323	-9,440294266	Alcabideche	Rua dos Boeiros
11673	IND800	800	ind_191	38,72322846	-9,325937271	Polima	Rua da Esperança
3283	IND240	240	ind_121	38,69889832	-9,461279869	Cascais	Rua do Atlântico
9450	IND800	800	ind_150	38,70436478	-9,356079102	Penedo	Rua Miguel Torga
1232	IND800	800	ind_111	38,71229935	-9,418999672	Cascais	Rua Engenheiro José Ulnich
8074	IND800	800	ind_141	38,70360184	-9,434789658	Bairro do Rosário	Avenida Infante Dom Henrique
3754	IND800	800	ind_140	38,73839951	-9,379369736	Alcabideche	Estrada de Manique
3929	IND800	800	ind_140	38,73492813	-9,39138031	Alcabideche	Rua Ivone Silva
2845	IND800	800	ind_151	38,70690155	-9,377869606	Estoril	Estrada d'Alapraia
1347	IND800	800	ind_111	38,70859909	-9,415940285	Cascais	Avenida Costa Pinto
5992	IND800	800	ind_171	38,70676422	-9,352104187	São Domingos de Rana	Rua Gonçalves Zarco
3447	IND800	800	ind_130	38,72380066	-9,4229002	Alcabideche	Rua do Carrascal
7572	IND800	800	ind_170	38,68980026	-9,337920189	Carcavelos	Avenida Maria da Conceição
4490	IND800	800	ind_131	38,70230103	-9,412110329	Estoril	Avenida Marginal
1786	IND120	120	ind_131	38,70899963	-9,397649765	Estoril	Rua Professor Doutor Egas Moniz
10544	IND800	800	ind_181	38,7112999	-9,336549759	Torre da Aguilha	Rua Virginia Rau
2330	IND240	240	ind_141	38,69960022	-9,436169624	Cascais	Rua João Afonso Taveiro
3307	IND800	800	ind_121	38,70460129	-9,459600449	Cascais	Rua do Clube
348	IND800	800	ind_100	38,71989822	-9,4103899	Alcabideche	Rua Carlos Anjos
1496	IND800	800	ind_111	38,71129227	-9,415603638	Alcabideche	Praceta Marquês de Soveral
1684	IND120	120	ind_131	38,71128464	-9,39367485	Estoril	Avenida dos Bombeiros Voluntários
5514	IND800	800	ind_181	38,71030045	-9,335570335	São Domingos de Rana	Quinta Torre da Aguilha
3271	IND800	800	ind_121	38,72259903	-9,477319717	Cascais	Estrada do Guincho
1818	IND120	120	ind_131	38,71220017	-9,395259857	Estoril	Avenida de Portugal
12024	IND800	800	ind_161	38,7201004	-9,343759537	Bairro da Pedra	Rua das Rosas
7731	IND800	800	ind_181	38,70280075	-9,336759567	São Miguel das Encostas	Rua de Santa Isabel
1527	IND800	800	ind_111	38,71609879	-9,413649559	Alcabideche	Rua das Calçadas
1338	IND120	120	ind_111	38,70514679	-9,415704727	Cascais	Avenida Marechal Carmona
12270	IND120	120	Vários	38,72445679	-9,44344902	Cascais	Estrada da Malveira da Serra
4120	IND800	800	ind_140	38,72990036	-9,387758255	Alcabideche	Rua do Mato Verde
10823	IND800	800	ind_150	38,70524979	-9,357930183	São Domingos de Rana	Rua da Vitória
1173	IND800	800	ind_111	38,7195015	-9,425319672	Alcabideche	Rua António José da Silva
6891	IND3000	3000	ind_102	38,71363449	-9,415175438	Pai do Vento	Rua de Santarem
3693	IND120	120	Vários	38,71813965	-9,442352295	Cascais	Rua dos Tremoceiros
10492	IND800	800	ind_161	38,71689987	-9,345879555	Bairro da Pedra	Rua do Guadiana
1069	IND800	800	ind_101	38,70470047	-9,428110123	Cascais	Rua do Conde de Arnoso
11795	IND800	800	ind_191	38,736866	-9,310796738	Talaide	Rua Fernando Sabido
1436	IND800	800	ind_111	38,70669937	-9,424269676	Cascais	Rua de São Tomé
1723	IND800	800	ind_131	38,70738983	-9,405469894	Estoril	Avenida de Sabóia
3081	IND800	800	ind_151	38,6977005	-9,374019623	Estoril	Rua Domingos Sequeira
7873	IND800	800	ind_181	38,70376205	-9,329248428	Bairro da Amoreira	Rua dos Lusíadas
7633	IND800	800	ind_170	38,68909073	-9,327763557	Lombos Norte	Rua das Rosas
8989	IND3000	3000	ind_102	38,70439911	-9,378210068	Alapraia	Praceta Diogo Couto

Anexo VI - Afetação de bens municipais à prestação dos serviços ora delegados a partir da data de entrada em vigor do Contrato

ID	TIPO	CAPACIDADE	CIRCUITO	LAT.	LONG	LOCALIDADE	RUA
639	IND800	800	ind_100	38,71889877	-9,377300262	Estoril	Rua Engenheiro Freire de Andrade
2318	IND120	120	ind_141	38,70130158	-9,435090065	Cascais	Rua Diogo Cão
9642	IND800	800	ind_160	38,68786621	-9,359095573	Parede	Rua Domingos José Morais
1517	IND800	800	ind_111	38,71039963	-9,412690163	Cascais	Rua da Castelhana
2024	IND800	800	ind_131	38,70970154	-9,395009995	Estoril	Rua da Beira Litoral
2911	IND800	800	ind_151	38,70880127	-9,387089729	Estoril	Rua Stefan Zweig
11590	IND800	800	ind_161	38,72399902	-9,33823967	Abóboda	Avenida Salgueiro Maia
2269	IND240	240	ind_141	38,70669937	-9,437319756	Cascais	Rua Joaquim Ereira
9681	IND800	800	ind_160	38,69129562	-9,352789879	Parede	Rua Doutor António Cândido
9593	IND800	800	ind_150	38,70840836	-9,356780052	Penedo	Rua Luís de Camões
2874	IND800	800	ind_151	38,70660019	-9,376150131	Estoril	Rua Doutor Félix Pereira
6662	IND800	800	ind_111	38,71519852	-9,424280167	Alvide	Largo de Alvide
3770	IND800	800	ind_140	38,73849869	-9,37100029	Alcabideche	Praceta Quinta do Restelo
3551	IND120	120	Vários	38,69200134	-9,420479774	Cascais	Avenida Rei Humberto II de Itália
6031	IND800	800	ind_120	38,75265122	-9,439972878	Alcabideche	Rua Duques
2238	IND120	120	ind_141	38,70069885	-9,43655014	Cascais	Rua Pêro Escobar
2742	IND800	800	ind_151	38,71590042	-9,381340027	Estoril	Rua Nossa Senhora de Fátima
4516	IND800	800	ind_102	38,70130158	-9,419859886	Cascais	Avenida Dom Pedro I
1331	IND120	120	ind_111	38,70399857	-9,415730476	Cascais	Avenida Marechal Carmona
2948	IND120	120	ind_151	38,70479965	-9,389320374	Estoril	Rua do Monte Leite
3917	IND800	800	ind_140	38,73519898	-9,390600204	Alcabideche	Rua Vasco Santana
12207	IND3000	3000	Vários	38,7303009	-9,410679817	Alcabideche	Travessa António Manuel Fernandes de Oliveira
8733	IND800	800	ind_131	38,71319962	-9,403249741	Estoril	Rua Dom Dinis
1487	IND800	800	ind_111	38,70742798	-9,413768768	Cascais	Avenida da Argentina
9019	IND3000	3000	ind_102	38,70550156	-9,385310173	Galiza	Rua Bartolomeu Gusmão
214	IND800	800	ind_100	38,72589874	-9,412919998	Alcabideche	Rua Moinho Vermelho
6487	IND800	800	ind_100	38,72529984	-9,379480362	Bicesse	Rua de Portalegre
3526	IND800	800	ind_130	38,69139862	-9,424839973	Cascais	Rua da Pedra da Nau
10530	IND800	800	ind_171	38,69960022	-9,341070175	São Domingos de Rana	Estrada da Rebelva
3605	IND800	800	ind_130	38,73300171	-9,417480469	Alcabideche	Rua do Lameiro
974	IND120	120	ind_101	38,71039963	-9,429969788	Cascais	Rua de Santa Mónica
3986	IND800	800	ind_140	38,74386978	-9,378580093	Alcabideche	Rua do Alto d'Adroana
1838	IND800	800	ind_131	38,70918274	-9,386487007	Estoril	Avenida Gago Coutinho
10448	IND800	800	ind_150	38,69710159	-9,354390144	Madorna	Rua Professor Egas Moniz
2758	IND120	120	ind_151	38,71110153	-9,384730339	Estoril	Rua Cova da Milha
11279	IND800	800	ind_171	38,70491028	-9,350703239	Chesol	Rua António dos Santos
7924	IND3000	3000	ind_170	38,68330002	-9,329460144	Lombos Sul	Rua das Tulipas
6069	IND800	800	ind_120	38,76067352	-9,471940041	Alcabideche	Rua da Biscaia
3244	IND800	800	ind_180, ind_121	38,73600006	-9,47012043	Alcabideche	Estrada do Abano
7439	IND3000	3000	ind_170	38,68190002	-9,327949524	Quinta de São Gonçalo	Avenida de Portugal
2396	IND240	240	ind_141	38,69589996	-9,436010361	Cascais	Travessa da República
11320	IND800	800	ind_171	38,70312882	-9,353043556	Madorna	Rua 29 de Novembro
6620	IND800	800	ind_111	38,71709824	-9,42220974	Alvide	Rua Pedro Álvaro de Sousa
1002	IND800	800	ind_101	38,71120071	-9,43198967	Cascais	Rua Dom Diogo de Meneses
7800	IND800	800	ind_181	38,70085907	-9,328501701	Sassoeiros	Rua José Régio
167	IND800	800	ind_120	38,75281143	-9,448424339	Alcabideche	Rua de Cascais
6218	IND240	240	Vários	38,73228073	-9,438668251	Alcabideche	Rua Egas Moniz
5422	IND240	240	ind_170	38,68190002	-9,346920013	Junqueiro	Rua Arq. Rosendo Carvalheira
7683	IND800	800	ind_171	38,69726181	-9,340912819	Bairro São João	Travessa de Viseu
7413	IND800	800	ind_170	38,6867981	-9,339650154	Junqueiro	Rua Quelimane
6952	IND800	800	ind_181	38,69889832	-9,322520256	Quinta da Bela Vista	Rua Ilha Terceira
10075	IND800	800	ind_191	38,73410034	-9,314370155	Talaíde	Largo dos Peões

Anexo VI - Afetação de bens municipais à prestação dos serviços ora delegados a partir da data de entrada em vigor do Contrato

ID	TIPO	CAPACIDADE	CIRCUITO	LAT.	LONG	LOCALIDADE	RUA
3902	IND800	800	ind_140	38,73215103	-9,375631332	Alcabideche	Estrada das Neves
3331	IND800	800	ind_121	38,70339966	-9,447050095	Cascais	Rua das Olaias
2369	IND120	120	ind_141	38,6977005	-9,432689667	Cascais	Rua António de Nola
11090	IND800	800	ind_150	38,71500015	-9,36166954	Montes de Caparide	Rua Azinhaga Fonte
1255	IND800	800	ind_111, ind_180	38,71080017	-9,419890404	Cascais	Travessa João António Gaspar
2061	IND240	240	ind_141	38,70880127	-9,441929817	Cascais	Rua das Ameixieiras
6629	IND800	800	ind_111	38,71429825	-9,42220974	Alvide	Rua da Escola
10932	IND800	800	ind_161	38,72953796	-9,35977459	Bairro do Crês	Rua da Infância
859	IND800	800	ind_101	38,71575165	-9,436511993	Cascais	Rua Mário Henrique Leiria
163	IND800	800	ind_120	38,74689865	-9,449680328	Alcabideche	Rua de Cascais
9469	IND800	800	ind_150	38,69918442	-9,355269432	Madorna	Praceta dos Cedros
2576	IND800	800	ind_141	38,69917679	-9,437709808	Cascais	Rua Luís Saldanha
112	IND800	800	ind_120	38,71649551	-9,438243866	Cascais	Rua de Sant'Ana
373	IND800	800	ind_120	38,73066711	-9,379276276	Alcabideche	Estrada das Neves
1945	IND800	800	ind_131	38,70864487	-9,412827492	Estoril	Rua de Santo António
769	IND240	240	ind_101	38,70059967	-9,429719925	Cascais	Rua Joaquim Ereira
3125	IND800	800	ind_121	38,71369934	-9,447270393	Cascais	Rua dos Malmequeres
2927	IND800	800	ind_151	38,70259857	-9,386610031	Estoril	Rua da Escola Social
400	IND800	800	ind_120	38,73519898	-9,444789886	Alcabideche	Rua Bartolomeu Dias
5220	IND800	800	ind_191	38,73970032	-9,339719772	Trajouce	Estrada Nacional N.º 249
3264	IND800	800	ind_121	38,72460175	-9,475250244	Cascais	Estrada do Guincho
2797	IND800	800	ind_151	38,7071991	-9,381910324	Estoril	Rua Dom Constantino de Bragança
9053	IND3000	3000	ind_102	38,7018013	-9,381239891	Quinta da Carreira	Rua Bordalo Pinheiro
3119	IND800	800	ind_121	38,7195015	-9,446640015	Cascais	Rua das Estrelícias
2385	IND120	120	ind_141	38,69829941	-9,434530258	Cascais	Avenida Pedro Álvares Cabral
1000	IND800	800	ind_101	38,7118988	-9,432359695	Cascais	Rua Dom Diogo de Meneses
9582	IND800	800	ind_160	38,6999321	-9,366779327	Murtal	Avenida Almirante de Azevedo C
9737	IND800	800	ind_160	38,68985748	-9,345774651	Bairro Escola Técnica	Rua Marques Leitão
1958	IND800	800	ind_131	38,70711517	-9,40707016	Estoril	Rua de Nice
11453	IND800	800	ind_181	38,71667099	-9,332992554	Cabeço de Mouro	Rua Principal
678	IND800	800	ind_101	38,7038002	-9,399820328	Estoril	Avenida Marginal
6162	IND120	120	Vários	38,7040329	-9,446757317	Cascais	Rua dos Plátanos 640, Guia
4423	IND800	800	ind_131	38,70410156	-9,397040367	Estoril	Avenida Marginal
1801	IND240	240	ind_131	38,71049881	-9,396719933	Estoril	Avenida General Carmona
11837	IND800	800	ind_191	38,73150635	-9,330299377	Conceição da Abóboda	Rua Machado Assis
11680	IND800	800	ind_191	38,72600174	-9,327819824	Abóboda	Rua Francisco Lázaro
11363	IND800	800	ind_160	38,69406509	-9,347149849	Terplana	Rua João Villaret
3531	IND800	800	ind_130	38,69268036	-9,426228523	Cascais	Rua Visconde da Gandarinha
1951	IND800	800	ind_131	38,71386337	-9,411391258	Alcabideche	Rua Nova da Ribeira
3340	IND800	800	ind_121	38,69649887	-9,4480896	Cascais	Rua do Golfe
2879	IND800	800	ind_151	38,70759964	-9,377440453	Estoril	Rua Doutor Leite de Vasconcellos
9735	IND800	800	ind_160	38,68979263	-9,345136642	Bairro Escola Técnica	Rua Teixeira de Aguiar
7205	IND800	800	ind_160	38,68859863	-9,350669861	Parede	Avenida da República
2133	IND800	800	ind_141	38,70339966	-9,431059837	Cascais	Rua Engenheiro Dom António Castelo Branco
10937	IND800	800	ind_161	38,72024155	-9,351529121	Bairro Conde Monte Real	Rua Luis de Camões
7427	IND240	240	ind_160	38,68529892	-9,350500107	Junqueiro	Rua Vasco da Gama
11345	IND800	800	ind_171	38,70038223	-9,352714539	Madorna	Rua 5 de Outubro
1433	IND800	800	ind_111	38,70639801	-9,424440384	Cascais	Largo de Todos os Santos
4313	IND800	800	ind_131	38,71870041	-9,39484024	Estoril	Avenida da República

Anexo VI - Afetação de bens municipais à prestação dos serviços ora delegados a partir da data de entrada em vigor do Contrato

ID	TIPO	CAPACIDADE	CIRCUITO	LAT.	LONG	LOCALIDADE	RUA
11843	IND800	800	ind_191	38,72799301	-9,331227303	Bairro da Tojeira	Rua Vasco da Gama
9666	IND800	800	ind_160	38,69295502	-9,349898338	Bairro da Caixa	Avenida Gago Coutinho
231	IND120	120	ind_100	38,72470093	-9,413680077	Alcabideche	Estrada da Ribeira
2087	IND240	240	ind_141	38,70809937	-9,441240311	Cascais	Rua dos Castanheiros
1693	IND120	120	ind_131	38,707901	-9,402609825	Estoril	Avenida Dom Nuno Álvares Pereira
1515	IND800	800	ind_111	38,71139908	-9,413319588	Alcabideche	Avenida Doutor Morais Sarmento
4550	IND800	800	ind_101	38,70920181	-9,431940079	Cascais	Rua Fernão Lopes
11534	IND800	800	ind_191	38,73583221	-9,340039253	Trajouce	Rua Soares dos Reis
11716	IND800	800	ind_191	38,73809815	-9,339040756	Trajouce	Rua Carlos António Conceição d
9677	IND800	800	ind_160	38,69298935	-9,351076126	Parede	Rua Gil Vicente
3480	IND120	120	Vários	38,70479965	-9,444169998	Cascais	Rua dos Freixos
3543	IND120	120	Vários	38,69200134	-9,420479774	Cascais	Avenida Rei Humberto II de Itália
1525	IND800	800	ind_111	38,71459961	-9,413720131	Alcabideche	Avenida Costa Pinto
719	IND800	800	ind_101	38,69580078	-9,423979759	Cascais	Rua José Inácio Roquette
10089	IND800	800	ind_191	38,73049927	-9,325400352	Conceição da Abóboda	Rua Dona Maria da Fraga
583	IND800	800	ind_100	38,72980118	-9,383999825	Alcabideche	Rua das Macieiras
1668	IND120	120	ind_131	38,70439911	-9,394260406	Estoril	Avenida dos Bombeiros Voluntários
2273	IND120	120	ind_141	38,70629883	-9,436670303	Cascais	Rua Joaquim Ereira
924	IND800	800	ind_101	38,7159996	-9,432990074	Cascais	Rua de Sant'Ana
2083	IND800	800	ind_141	38,7071991	-9,442350388	Cascais	Rua do Rossio
1309	IND800	800	ind_111	38,70759964	-9,414759636	Cascais	Avenida do Brasil
11862	IND800	800	ind_191	38,74174881	-9,33404541	Trajouce -Velhas	Rua do Progresso
1329	IND800	800	ind_111	38,70349884	-9,415869713	Cascais	Avenida Marechal Carmona
9432	IND800	800	ind_150	38,70236206	-9,365251541	Murtal	Rua Almirante Gago Coutinho
10782	IND800	800	ind_150	38,71246338	-9,364136696	Caparide	Praceta Dom João I
9756	IND800	800	ind_170	38,6925621	-9,345644951	Terplana	Avenida dos Maristas
9308	IND3000	3000	ind_200	38,69049835	-9,356149673	Parede	Praça 5 de Outubro
6093	IND240	240	Vários	38,71390152	-9,39980793	Estoril	Rua de Inglaterra
3912	IND800	800	ind_140	38,73007965	-9,382221222	Alcabideche	Rua Almada Negreiros
7932	IND3000	3000	ind_170	38,68460083	-9,328849792	Lombos Sul	Rua das Orquídeas
1901	IND800	800	ind_131	38,70468521	-9,407536507	Estoril	Avenida das Acácias
370	IND800	800	ind_120	38,74460983	-9,433028221	Alcabideche	Rua Principal
7624	IND800	800	ind_170	38,68966675	-9,331992149	Lombos Norte	Estrada da Torre
2507	IND240	240	ind_141	38,71310043	-9,441949844	Cascais	Rua do Jasmim
495	IND800	800	ind_121	38,71699905	-9,4416399	Cascais	Rua do Roseiral
12409	IND3000	3000	ind_171	38,70759964	-9,352000237	São Domingos de Rana	Rua 'O Primo Basílio'
1817	IND120	120	ind_131	38,71220017	-9,395259857	Estoril	Avenida de Portugal
967	IND120	120	ind_101	38,70959854	-9,430040359	Cascais	Rua de Santa Joana
9451	IND800	800	ind_150	38,70209885	-9,355701447	Penedo	Rua Ary dos Santos
3045	IND800	800	ind_151	38,69670105	-9,373590469	Estoril	Rua Bento Carqueja
3047	IND800	800	ind_151	38,69609833	-9,373550415	Estoril	Rua da República
1886	IND120	120	ind_131	38,70289993	-9,409740448	Estoril	Rua Alfredo da Silva
6052	IND800	800	ind_120	38,75379562	-9,447966576	Alcabideche	Rua da Escola Nova
3148	IND800	800	ind_121	38,71709824	-9,454360008	Cascais	Rua da Vitória
1257	IND800	800	ind_111	38,7112999	-9,42249012	Cascais	Rua das Fontainhas
2877	IND800	800	ind_151	38,70700073	-9,376660347	Estoril	Rua Francisco de Paula e Oliveira
3446	IND800	800	ind_130	38,72380066	-9,4229002	Alcabideche	Rua do Carrascal
11253	IND800	800	ind_171	38,70300674	-9,345936775	Zambujal	Rua Cidade de Faro
479	IND800	800	ind_120	38,72794342	-9,447090149	Cascais	Rua Tomaz da Fonseca
7396	IND800	800	ind_170	38,68429947	-9,33757019	Carcavelos	Avenida Jorge V
11419	IND800	800	ind_181	38,71845245	-9,33520031	Cabeço de Mouro	Rua António Gedeão
11967	IND800	800	ind_191	38,74612427	-9,335412025	Trajouce -Velhas	Rua da Câmara

Anexo VI - Afetação de bens municipais à prestação dos serviços ora delegados a partir da data de entrada em vigor do Contrato

ID	TIPO	CAPACIDADE	CIRCUITO	LAT.	LONG	LOCALIDADE	RUA
360	IND800	800	ind_100	38,73149872	-9,408479691	Alcabideche	Praceta Maria Lamas
10770	IND800	800	ind_150	38,70298767	-9,356659675	Penedo	Rua António Aleixo
327	IND800	800	ind_100	38,7224617	-9,403512955	Estoril	Rua Mira Golfe
11803	IND800	800	ind_191	38,73863983	-9,311785698	Talaíde	Rua de Tito Flávio
3248	IND800	800	ind_121	38,72940064	-9,474220276	Cascais	Estrada do Guincho
671	IND800	800	ind_100	38,7256012	-9,374139786	Alcabideche	Rua João Villaret
3195	IND800	800	ind_121	38,70750046	-9,448300362	Cascais	Rua das Galinholas
3573	IND800	800	ind_130	38,71680069	-9,427120209	Alcabideche	Rua Mário Viegas
3145	IND800	800	ind_121	38,71889877	-9,454000473	Cascais	Praceta da Ponte do Trigo
4184	IND800	800	ind_180	38,73749924	-9,386910439	Alcabideche	Rua Hermenegildo Pulquério
7534	IND800	800	ind_170	38,68626022	-9,345685005	Junqueiro	Rua Fernão Magalhães
11896	IND800	800	ind_150	38,71330643	-9,362592697	Caparide	Rua Professor António Xavier P
3332	IND800	800	ind_121	38,70199966	-9,446960449	Cascais	Rua das Olaias
6867	IND3000	3000	ind_102	38,73059845	-9,409239769	Alcabideche	Rua Bombeiros Voluntários
11263	IND800	800	ind_171	38,70262146	-9,346698761	Rana	Rua de Platão
6804	IND800	800	ind_100	38,72240067	-9,373279572	Bicesse	Rua do Astrolábio
2696	IND240	240	ind_151	38,71590042	-9,376970291	Estoril	Rua de São Caetano
9606	IND800	800	ind_160	38,68489075	-9,35014534	Parede	Rua Vasco da Gama
3665	IND120	120	Vários	38,70410919	-9,444564819	Cascais	Rua dos Loureiros
624	IND800	800	ind_100	38,72069931	-9,387080193	Alcabideche	Rua do Poço
11816	IND800	800	ind_191	38,73009872	-9,324520111	Conceição da Abóboda	Estrada Conceição da Abóboda
2762	IND800	800	ind_151	38,71089935	-9,383609772	Estoril	Rua Fernão Rodrigues Pacheco
2966	IND800	800	ind_151	38,6996994	-9,387479782	Estoril	Avenida Florinda Leal
10960	IND800	800	ind_161	38,71683502	-9,351117134	Tires	Rua do Perdigoal
11787	IND800	800	ind_191	38,73682022	-9,31282711	Talaíde	Rua do Comercio
3870	IND800	800	ind_140	38,73231125	-9,376996994	Alcabideche	Rua Pequena
2761	IND800	800	ind_151	38,71039963	-9,383799553	Estoril	Rua Cova da Milha
9643	IND800	800	ind_160	38,68786621	-9,359095573	Parede	Rua Domingos José Morais
9749	IND800	800	ind_171	38,6999054	-9,354578018	Madorna	Rua Dia Mundial da Criança
7854	IND3000	3000	ind_200	38,69430161	-9,335570335	Quinta do Barão	Rua Jacinto Isidoro de Sousa
6740	IND3000	3000	ind_102	38,73270035	-9,399920464	Alcabideche	Rua Conde Barão
10808	IND800	800	ind_150	38,70663071	-9,363384247	Penedo	Rua Júlio Dinis
11663	IND800	800	ind_191	38,71804047	-9,323469162	Outeiro de Polima	Rua 28 de setembro
1221	IND800	800	ind_111	38,71409988	-9,417570114	Alcabideche	Avenida de Sintra
10931	IND800	800	ind_161	38,72900009	-9,358460426	Bairro do Crês	Rua 19 de Junho
3889	IND800	800	ind_140	38,73720932	-9,37093544	Alcabideche	Rua dos Moinhos
3220	IND800	800	ind_180, ind_121	38,71879959	-9,461830139	Cascais	Rua de São José
9754	IND800	800	ind_160	38,69496536	-9,347855568	Terplana	Rua António Louro
11052	IND800	800	ind_150	38,7136879	-9,348155975	Tires	Rua do Mercado
3412	IND800	800	ind_130	38,73860169	-9,395500183	Alcabideche	Rua de São João
212	IND800	800	ind_100	38,72589874	-9,414019585	Alcabideche	Rua Moinho Vermelho
1263	IND800	800	ind_111	38,70940018	-9,422120094	Cascais	Rua das Fontainhas
1600	IND120	120	ind_131	38,70840073	-9,391719818	Estoril	Avenida da Holanda
2954	IND240	240	ind_151	38,70420075	-9,388389587	Estoril	Avenida do Lidador
6973	IND800	800	ind_181	38,69940186	-9,330929756	Sassoeiros	Largo Vasco Dórey
9317	IND3000	3000	ind_200	38,6894989	-9,355420113	Parede	Rua Capitão Leitão
7483	IND800	800	ind_170	38,68797684	-9,329940796	Lombos Sul	Rua da Saudade
11207	IND800	800	ind_171	38,70002747	-9,341309547	São Domingos de Rana	Rua Dom Pedro Mascaranhas
9905	IND800	800	ind_161	38,7181015	-9,341750145	Massapés	Rua Principal
3507	IND800	800	ind_130	38,69580078	-9,443559647	Cascais	Avenida Nossa Senhora do Cabo
2506	IND240	240	ind_141	38,7132988	-9,441349983	Cascais	Rua do Jasmim
3484	IND800	800	ind_130	38,70320129	-9,445059776	Cascais	Rua dos Loureiros

Anexo VI - Afetação de bens municipais à prestação dos serviços ora delegados a partir da data de entrada em vigor do Contrato

ID	TIPO	CAPACIDADE	CIRCUITO	LAT.	LONG	LOCALIDADE	RUA
2913	IND800	800	ind_151	38,70809937	-9,387479782	Estoril	Rua Martin Luther King
3593	IND800	800	ind_130	38,73300171	-9,42098999	Alcabideche	Rua Sophia de Mello Breyner Andersen
6291	IND3000	3000	ind_102	38,70708084	-9,429943085	Cascais	Avenida Comunidades Europeias
3433	IND800	800	ind_130	38,71969986	-9,424369812	Alcabideche	Estrada das Tojas
6080	IND240	240	Vários	38,71437073	-9,396868706	Estoril	Rua do Brasil
2582	IND800	800	ind_141	38,69810104	-9,438300133	Cascais	Rua do Astrolábio
10049	IND800	800	ind_191	38,72740173	-9,326169968	Conceição da Abóboda	Rua Henrique Mendes
99	IND800	800	ind_120	38,71879578	-9,434718132	Cascais	Rua do Tejo
9419	IND800	800	ind_150	38,70299149	-9,367367744	Murtal	Rua José Feliciano Moreira
708	IND800	800	ind_101	38,70009995	-9,424349785	Cascais	Rua Padre José Maria Loureiro
3091	IND800	800	ind_151	38,70000076	-9,376600266	Estoril	Rua Adelino Mendes
9656	IND800	800	ind_160	38,69029999	-9,351989746	Parede	Rua Machado dos Santos
631	IND800	800	ind_100	38,72040176	-9,378390312	Alcabideche	Rua Cesário Verde
39	IND800	800	ind_100	38,72859955	-9,412460327	Alcabideche	Estrada das Tojas
11706	IND800	800	ind_191	38,73626709	-9,338061333	Trajouce	Rua Carlos António Conceição d
909	IND240	240	ind_101	38,71350098	-9,4354660091	Cascais	Praceta Miguel Torga
965	IND240	240	ind_101	38,70999908	-9,429710388	Cascais	Rua de Santa Joana
7776	IND800	800	ind_181	38,69968796	-9,326497078	Sassoeiros	Rua do Porto Santo
7520	IND800	800	ind_170	38,68527222	-9,345385551	Junqueiro	Rua de Luanda
7519	IND800	800	ind_170	38,68527222	-9,345385551	Junqueiro	Rua de Luanda
1533	IND800	800	ind_111	38,71590042	-9,418020248	Alcabideche	Avenida de Sintra
196	IND800	800	ind_120	38,75179672	-9,447343826	Alcabideche	Avenida Nossa Senhora da Assunção
7594	IND800	800	ind_170	38,69330597	-9,334861755	Carcavelos	Rua Mário Salvador dos Santos
9499	IND800	800	ind_160	38,69457245	-9,356308937	Parede	Rua Paulo Falcão
1117	IND800	800	ind_101	38,70091248	-9,388401985	Estoril	Rua John Garland Watts
51	IND800	800	ind_100	38,72859955	-9,412460327	Alcabideche	Estrada das Tojas
12210	IND3000	3000	Vários	38,71490097	-9,447199821	Birre	Largo de Birre
8124	IND800	800	ind_141	38,70410156	-9,439330101	Bairro do Rosário	Avenida Nossa Senhora do Rosár
4139	IND800	800	ind_180	38,70087433	-9,421901703	Cascais	Travessa da Bela Vista
4101	IND800	800	ind_140	38,73607636	-9,409188271	Alcabideche	Rua Padre Mota
1159	IND800	800	ind_111	38,71649933	-9,420700073	Alcabideche	Rua das Flores
7033	IND800	800	ind_170	38,68809891	-9,335780144	Carcavelos	Rua 5 de Outubro
1731	IND800	800	ind_131	38,71110153	-9,407770157	Estoril	Praceta Marquesa do Cadaval
3263	IND800	800	ind_121	38,72480011	-9,474360466	Cascais	Estrada do Guincho
2974	IND240	240	ind_151	38,70050049	-9,387160301	Estoril	Avenida Florinda Leal
4661	IND800	800	ind_121	38,72206879	-9,478180885	Cascais	Estrada do Guincho
2692	IND800	800	ind_151	38,71659851	-9,381569862	Estoril	Rua do Alecrim
7086	IND3000	3000	ind_170	38,68199921	-9,329190254	Lombos Sul	Rua de Inglaterra
431	IND800	800	ind_120	38,73087311	-9,447852135	Cascais	Rua Fernando Pessoa
11076	IND800	800	ind_150	38,71689987	-9,35798645	Montes de Caparide	Rua da Pradaria
2220	IND800	800	ind_141	38,70220184	-9,436639786	Cascais	Avenida Gaspar Corte Real
9758	IND800	800	ind_170	38,69161606	-9,346936226	Terplana	Rua João de Barros
1959	IND800	800	ind_131	38,70713806	-9,407423973	Estoril	Rua de Nice
1056	IND800	800	ind_101	38,7018013	-9,424570084	Cascais	Rua da Nossa Senhora da Assunção
2606	IND800	800	ind_141	38,69950104	-9,442850113	Cascais	Rua dos Álamos
466	IND800	800	ind_120	38,72700501	-9,447547913	Cascais	Rua Roque Gameiro
2130	IND240	240	ind_141	38,70700073	-9,433400154	Cascais	Avenida Engenheiro Adelino Amaro da Costa
979	IND240	240	ind_101	38,71080017	-9,430640221	Cascais	Rua de Santa Marta
5062	IND3000	3000	ind_181	38,72480011	-9,353409767	Bairro Conde Monte Real	Aeródromo
1215	IND800	800	ind_111	38,71490097	-9,419639587	Alcabideche	Rua das Rosas
168	IND800	800	ind_120	38,75281143	-9,448424339	Alcabideche	Rua de Cascais

Anexo VI - Afetação de bens municipais à prestação dos serviços ora delegados a partir da data de entrada em vigor do Contrato

ID	TIPO	CAPACIDADE	CIRCUITO	LAT.	LONG	LOCALIDADE	RUA
6063	IND800	800	ind_120	38,75338364	-9,445257187	Alcabideche	Caminho do Uruguai
197	IND800	800	ind_120	38,75179672	-9,447343826	Alcabideche	Avenida Nossa Senhora da Assunção
815	IND240	240	ind_101	38,69469833	-9,428279877	Cascais	Rua Dom José de Avilez
10755	IND800	800	ind_150	38,70956039	-9,355130196	Matarraque	Rua Santa Luzia
955	IND120	120	ind_101	38,71120071	-9,429420471	Cascais	Rua de Santa Margarida
1083	IND240	240	ind_101	38,70119858	-9,429019928	Cascais	Rua Jaime Thompson
9487	IND800	800	ind_160	38,69210053	-9,35320122	Bairro Octaviano	Rua Camilo Castelo Branco
12264	IND120	120	Vários	38,72445679	-9,44344902	Cascais	Estrada da Malveira da Serra
3182	IND800	800	ind_121	38,70529938	-9,446809769	Cascais	Rua das Perdizes
11233	IND800	800	ind_171	38,69995499	-9,347104073	Rana	Rua Chaby Pinheiro
3796	IND120	120	Vários	38,73608017	-9,364600182	Alcabideche	Rua do Carrascal
9713	IND800	800	ind_160	38,68930054	-9,352740288	Parede	Avenida da Republica
3879	IND800	800	ind_140	38,73460007	-9,376259804	Alcabideche	Rua das Cabanas
2055	IND800	800	ind_141	38,70899963	-9,438559532	Cascais	Rua Cesário Verde
2518	IND800	800	ind_141	38,71300125	-9,445690155	Cascais	Rua Fausto de Figueiredo
3485	IND120	120	Vários	38,7052269	-9,445808411	Cascais	Rua dos Eucaliptos
3698	IND120	120	Vários	38,71803284	-9,442809105	Cascais	Rua das Açucenas
12214	IND3000	3000	Vários	38,71141052	-9,450827599	Cascais	Rua dos Melros
3079	IND800	800	ind_151	38,69867325	-9,373981476	Estoril	Rua Comandante Abel Fontoura da Costa
532	IND800	800	ind_100	38,73509979	-9,406780243	Alcabideche	Rua Manuel Antunes
721	IND240	240	ind_101	38,69580078	-9,423979759	Cascais	Rua José Inácio Roquette
3210	IND800	800	ind_121	38,71340179	-9,464460373	Cascais	Rua das Figueiras
1040	IND800	800	ind_101	38,71390152	-9,432100296	Cascais	Rua Mário Viegas
1298	IND120	120	ind_111	38,70529938	-9,417499542	Cascais	Rua Professor Flemming
9245	IND3000	3000	ind_200	38,68560028	-9,351599693	Parede	Praceta Doutor Barbosa de Magalhães
552	IND800	800	ind_100	38,7378006	-9,404120445	Alcabideche	Rua Cesaltina Fialho Gouveia
7367	IND3000	3000	ind_200	38,69490051	-9,335430145	Quinta do Barão	Rua Jacinto Isidoro de Sousa
756	IND800	800	ind_101	38,69441986	-9,421183586	Cascais	Rotunda João Paulo II
566	IND800	800	ind_100	38,73310089	-9,3875103	Alcabideche	Rua da Creche
3921	IND120	120	Vários	38,73504257	-9,390597343	Alcabideche	Rua Vasco Santana
7722	IND800	800	ind_181	38,70450211	-9,337469101	Quinta dos Gafanhotos	Rua de Santa Lúzia
4281	IND240	240	ind_200	38,69472122	-9,350810051	São Domingos de Rana	Avenida Melvin Jones
5039	IND800	800	ind_161	38,72880173	-9,362999916	Manique	Estrada Nacional 247
9470	IND800	800	ind_150	38,69918442	-9,355269432	Madorna	Praceta dos Cedros
871	IND800	800	ind_101	38,71260071	-9,436329842	Cascais	Rua Carlos Reis
10706	IND3000	3000	ind_200	38,69449997	-9,350810051	Buzano	Avenida Melvin Jones
1887	IND120	120	ind_131	38,70289993	-9,409740448	Estoril	Rua Alfredo da Silva
2373	IND240	240	ind_141	38,6977005	-9,432689667	Cascais	Rua António de Nola
2958	IND800	800	ind_151	38,70199966	-9,38642025	Estoril	Rua Diogo Cão
11227	IND800	800	ind_171	38,69758987	-9,349309921	Rana	Rua António Louro
11494	IND800	800	ind_181	38,71805954	-9,339361191	Bairro das Longas	Rua da Esperança
5175	IND800	800	ind_191	38,73020172	-9,338290215	Parque Industrial	Rua Alfredo Silva
13017	IND3000	3000	Vários	38,70069885	-9,418910027	Cascais	Rua Sebastião José Carvalho e Melo
2631	IND800	800	ind_141	38,6996994	-9,444379807	Cascais	Rua dos Sobreiros
932	IND240	240	ind_101	38,71390152	-9,431360245	Cascais	Rua de Sant'Ana
3282	IND800	800	ind_121	38,69910049	-9,461930275	Cascais	Rua do Atlântico
11030	IND800	800	ind_161	38,71724701	-9,340681076	Bairro das Faceiras	Rua da Vitória
12274	IND120	120	Vários	38,75228882	-9,451394081	Alcabideche	Rua do Cabo
11395	IND800	800	ind_181	38,70262146	-9,340192795	São Domingos de Rana	Rua Vasco da Gama

Anexo VI - Afetação de bens municipais à prestação dos serviços ora delegados a partir da data de entrada em vigor do Contrato

ID	TIPO	CAPACIDADE	CIRCUITO	LAT.	LONG	LOCALIDADE	RUA
464	IND800	800	ind_120	38,7285614	-9,448810577	Cascais	Rua Florbela Espanca
11845	IND800	800	ind_191	38,726483237	-9,332443237	Bairro da Tojeira	Travessa Luis Vaz de Camões
919	IND800	800	ind_101	38,71590042	-9,434860229	Cascais	Rua do Cobre
3481	IND800	800	ind_130	38,70489883	-9,444379807	Cascais	Rua dos Freixos
6652	IND800	800	ind_111	38,71310043	-9,420330048	Fontainhas	Travessa do Girassol
3294	IND800	800	ind_121	38,70270157	-9,457710266	Cascais	Rua do Clube
981	IND120	120	ind_101	38,71089935	-9,430419922	Cascais	Rua de Santa Marta
1860	IND120	120	ind_131	38,70640183	-9,403470039	Estoril	Avenida Fausto de Figueiredo
11460	IND800	800	ind_181	38,70610046	-9,322360992	Bairro da Mina	Rua Arco Iris
12212	IND3000	3000	Vários	38,7154007	-9,435230255	Cobre	Rua do Cobre
9626	IND800	800	ind_160	38,68725586	-9,356877327	Parede	Rua Marquês de Pombal
1546	IND120	120	ind_131	38,71549988	-9,394000053	Estoril	Avenida da República
4056	IND800	800	ind_140	38,74613571	-9,38967514	Alcabideche	Rua Guiné Bissau
11799	IND800	800	ind_191	38,73724747	-9,312317848	Talaíde	Estrada de Talaíde
2715	IND120	120	ind_151	38,70970154	-9,377429962	Estoril	Rua Vasco da Gama
6111	IND240	240	Vários	38,71051788	-9,402217865	Estoril	Rua de Inglaterra
9531	IND800	800	ind_150	38,70311356	-9,359674454	Murtal	Praceta Irene Velez
1591	IND800	800	ind_131	38,70763016	-9,389374733	Estoril	Avenida da Dinamarca
11929	IND800	800	ind_171	38,71080017	-9,35256958	Tires	Rua Bento de Jesus Caraça
12023	IND800	800	ind_161	38,72840118	-9,366089821	Bairro dos Mirouços	Rua Nova
2787	IND800	800	ind_151	38,7057991	-9,38187027	Estoril	Rua General Manuel Diogo Neto
11334	IND800	800	ind_171	38,69966126	-9,353157043	Madorna	Rua 5 de Agosto
3469	IND120	120	Vários	38,73759842	-9,387049675	Alcabideche	Rua Hermenegildo Pulquério
7907	IND800	800	ind_170	38,68978882	-9,329112053	Carcavelos	Rua do Parque
285	IND800	800	ind_100	38,72140122	-9,409749985	Alcabideche	Rua da Alegria
1700	IND800	800	ind_131	38,71170044	-9,404939651	Estoril	Rua do Viveiro
2750	IND800	800	ind_151	38,71229935	-9,381910324	Estoril	Rua das Avencas
10995	IND800	800	ind_161	38,72061539	-9,343414307	Bairro do Moinho	Rua das Travessas
2091	IND120	120	ind_141	38,707901	-9,441699982	Cascais	Rua dos Castanheiros
1850	IND800	800	ind_131	38,70749664	-9,385899544	Estoril	Rua da Escola Preparatória
4422	IND800	800	ind_131	38,70410156	-9,397040367	Estoril	Avenida Marginal
4519	IND800	800	ind_102	38,70130158	-9,419859886	Cascais	Avenida Dom Pedro I
1853	IND800	800	ind_131	38,71157837	-9,386268616	Estoril	Rua do Campo Santo
2971	IND120	120	ind_151	38,70050049	-9,387160301	Estoril	Avenida Florinda Leal
8770	IND800	800	ind_131	38,70489883	-9,408619881	Monte Estoril	Avenida de Sabóia
101	IND800	800	ind_120	38,71785736	-9,435682297	Cascais	Rua dos Depósitos da Água
3036	IND800	800	ind_151	38,69829941	-9,380209923	Estoril	Rua António Ferro
94	IND800	800	ind_120	38,72034073	-9,434864044	Cascais	Rua Armando Vilar
1632	IND120	120	ind_131	38,71170044	-9,390159607	Estoril	Avenida da Suíça
11375	IND800	800	ind_160	38,69651413	-9,347566605	Terplana	Rua Fernando Namora
2039	IND800	800	ind_141	38,70840073	-9,435560226	Cascais	Rua Afonso Lopes Vieira
3995	IND800	800	ind_140	38,74660111	-9,38024044	Alcabideche	Rua Baden Powell
10950	IND800	800	ind_161	38,71783447	-9,347710609	Tires	Rua dos Canteiros
8023	IND800	800	ind_101	38,69530106	-9,428779602	Cascais	Rua José de Avilez
834	IND800	800	ind_101	38,70660019	-9,43280983	Cascais	Avenida Engenheiro Adelino Amaro da Costa
1100	IND800	800	ind_101	38,70399857	-9,40680027	Estoril	Alameda Columbano
4440	IND240	240	ind_131	38,71450043	-9,405799866	Estoril	Estádio António Coimbra Mota
2288	IND240	240	ind_141	38,70489883	-9,437470436	Cascais	Rua Dom Francisco de Almeida
6248	IND120	120	Vários	38,71707535	-9,444857597	Cascais	Rua das Margaridas
11818	IND800	800	ind_191	38,73020554	-9,325892448	Conceição da Abóboda	Rua Frei Agostinho de Santa Ma
3674	IND240	240	Vários	38,69102478	-9,429344177	Cascais	Avenida Rei Humberto II de Itália

Anexo VI - Afetação de bens municipais à prestação dos serviços ora delegados a partir da data de entrada em vigor do Contrato

ID	TIPO	CAPACIDADE	CIRCUITO	LAT.	LONG	LOCALIDADE	RUA
2763	IND800	800	ind_151	38,70899963	-9,383390427	Estoril	Rua Fernão Rodrigues Pacheco
2765	IND800	800	ind_151	38,70849991	-9,382710457	Estoril	Rua Fernão Rodrigues Pacheco
2637	IND800	800	ind_141	38,70209885	-9,444959641	Cascais	Rua dos Pinheiros
2817	IND800	800	ind_151	38,70529938	-9,376159668	Estoril	Rua Dom Afonso de Bourbom
124	IND800	800	ind_120	38,73051834	-9,445173264	Cascais	Rua Primeiro de Maio
461	IND800	800	ind_120	38,72623825	-9,450000763	Cascais	Rua Eça de Queiroz
642	IND800	800	ind_100	38,71879196	-9,378586769	Alcabideche	Rua Angelina Vidal
5467	IND800	800	ind_170	38,6894989	-9,332460403	Carcavelos	Rua do Mercado
8359	IND800	800	ind_121	38,70849991	-9,459320068	Quinta da Marinha	Rua das Palmeiras
11321	IND800	800	ind_171	38,70312882	-9,353043556	Madorna	Rua 29 de Novembro
5353	IND800	800	ind_111	38,71770096	-9,424799919	Alcabideche	Rua das Padarias
2464	IND120	120	ind_141	38,7159996	-9,441860199	Cascais	Rua de Birre
90	IND800	800	ind_120	38,72190094	-9,436349869	Cascais	Rua Armando Vilar
3187	IND800	800	ind_121	38,70660019	-9,449119568	Cascais	Rua da Bicuda
11331	IND800	800	ind_171	38,69940186	-9,353429794	Madorna	Rua Vitorino Nemésio
5310	IND800	800	ind_170	38,68531799	-9,343048096	Junqueiro	Rua Bartolomeu Dias
5324	IND800	800	ind_101	38,7016983	-9,416799545	Cascais	Avenida Marechal Carmona
1249	IND800	800	ind_111	38,71269989	-9,421739578	Alcabideche	Rua das Flores
11408	IND800	800	ind_181	38,72205353	-9,332764626	Cabeço de Mouro	Rua Principal
3445	IND800	800	ind_130	38,72269821	-9,421999931	Alcabideche	Rua Ferreira de Castro
9967	IND800	800	ind_191	38,71689987	-9,326230049	Outeiro de Polima	Rua da Escola
3432	IND800	800	ind_130	38,73899841	-9,393110275	Alcabideche	Rua de Selões
892	IND800	800	ind_101	38,70830154	-9,432459831	Cascais	Travessa Fernão Lopes
6180	IND240	240	Vários	38,71917725	-9,466249466	Cascais	Rua do Pinhal Raposo
922	IND800	800	ind_101	38,71640015	-9,433690071	Cascais	Rua de Sant'Ana
2072	IND120	120	ind_141	38,70700073	-9,440580368	Cascais	Rua das Nogueiras
1457	IND800	800	ind_111	38,70410156	-9,422060013	Cascais	Rua Ribeira das Vinhas
3200	IND800	800	ind_121	38,71559906	-9,458580017	Cascais	Rua das Codornizes
11661	IND800	800	ind_191	38,71396256	-9,322845459	Outeiro de Polima	Rua Manuel de Arriaga
614	IND800	800	ind_100	38,72190094	-9,388540268	Estoril	Rua do Pinhal
1821	IND120	120	ind_131	38,71340179	-9,392580032	Estoril	Avenida Condes de Barcelona- Escola Superior de Hotelaria, atrás do parque de estacionamento.
2543	IND800	800	ind_141	38,70429993	-9,441080093	Cascais	Rua das Caravelas
7445	IND3000	3000	ind_170	38,68289948	-9,328579903	Lombos Sul	Rua de Luxemburgo
10396	IND800	800	ind_171	38,70360184	-9,342610359	Bairro Sete Castelos	Rua Cidade Viana do Castelo
10754	IND800	800	ind_150	38,70956039	-9,355130196	Matarraque	Rua Santa Luzia
2461	IND240	240	ind_141	38,71559906	-9,440099716	Cascais	Rua das Dálias
11389	IND800	800	ind_171	38,70140839	-9,340738297	São Domingos de Rana	Estrada da Rebelva
11283	IND800	800	ind_171	38,70553207	-9,35229969	Chesol	Rua Diogo Cão
7941	IND120	120	ind_170	38,68109894	-9,327230453	Carcavelos	Rua da Quinta de São Gonçalo
10786	IND800	800	ind_150	38,71115875	-9,363980293	Penedo	Rua Principal do Alto Espargal
6192	IND240	240	Vários	38,71782684	-9,464435577	Cascais	Rua do Pinhal Raposo
6213	IND120	120	Vários	38,73088837	-9,434679031	Alcabideche	Rua Marquês de Pombal
5294	IND800	800	ind_111	38,72990036	-9,419230461	Alcabideche	Rua Manuel Henrique
7872	IND800	800	ind_181	38,70376205	-9,329248428	Bairro da Amoreira	Rua dos Lusíadas
7858	IND3000	3000	ind_200	38,69380188	-9,336580276	Quinta da Alagoa	Rua Anibal Firmino da Silva
10876	IND800	800	ind_161	38,7154541	-9,344132423	Massapés	Rua Principal
6092	IND120	120	Vários	38,71390152	-9,39980793	Estoril	Rua de Inglaterra
1099	IND800	800	ind_101, ind_180	38,7010994	-9,414930344	Cascais	Alameda Duquesa de Palmela
1385	IND800	800	ind_111	38,71872711	-9,41802597	Alcabideche	Rua Aristides De Sousa Mendes
626	IND800	800	ind_100	38,72029877	-9,384799957	Estoril	Avenida Condes de Barcelona- Escola Superior de Hotelaria, atrás do parque de estacionamento.
3904	IND800	800	ind_140	38,73110199	-9,38180542	Alcabideche	Rua dos Pessegueiros
2863	IND800	800	ind_151	38,70619965	-9,373290062	Estoril	Rua Joaquim Miguel Serra e Moura

Anexo VI - Afetação de bens municipais à prestação dos serviços ora delegados a partir da data de entrada em vigor do Contrato

ID	TIPO	CAPACIDADE	CIRCUITO	LAT.	LONG	LOCALIDADE	RUA
8956	IND800	800	ind_131	38,70949936	-9,405799866	Monte Estoril	Avenida do Lago
1166	IND800	800	ind_111	38,71829987	-9,421569824	Alcabideche	Rua Eliza Cepeda Teles
11310	IND800	800	ind_171	38,70794678	-9,353568077	Matarraque	Avenida das Descobertas
9691	IND800	800	ind_160	38,69229889	-9,357673645	Parede	Rua Trindade Coelho
5299	IND800	800	ind_111	38,72990036	-9,419230461	Alcabideche	Rua Manuel Henrique
2839	IND800	800	ind_151	38,70199966	-9,376290321	Estoril	Rua João Pereira da Rosa
3668	IND120	120	Vários	38,70410919	-9,444564819	Cascais	Rua dos Loureiros
4185	IND240	240	Vários	38,75839996	-9,439040184	Alcabideche	Estrada da Serra
11985	IND800	800	ind_171	38,70563889	-9,345183372	Zambujal	Rua do Zambujal
1643	IND120	120	ind_131	38,70840073	-9,390040398	Estoril	Avenida da Suíça
11589	IND800	800	ind_161	38,72399902	-9,33823967	Abóboda	Avenida Salgueiro Maia
3217	IND800	800	ind_121	38,70920181	-9,463820457	Cascais	Rua do Pinhal Bravo
8148	IND800	800	ind_141	38,69919968	-9,437680244	Bairro do Rosário	Avenida Nossa Senhora do Rosár
10816	IND800	800	ind_150	38,70684052	-9,358380318	Penedo	Rua Manuel Casanova Rodrigues
1647	IND120	120	ind_131	38,71279907	-9,391860008	Estoril	Rua do Luxemburgo
11966	IND800	800	ind_191	38,74610138	-9,335100174	Trajouce - Velhas	Rua das Andorinhas
2883	IND240	240	ind_151	38,70849991	-9,376190186	Estoril	Estrada d'Alapraia
9764	IND800	800	ind_160	38,69183731	-9,347800255	Terplana	Avenida dos Maristas
523	IND800	800	ind_100	38,73130035	-9,407279968	Alcabideche	Travessa da Escola
9422	IND800	800	ind_150	38,70290375	-9,36613369	Murtal	Avenida Infante Dom Henrique
10281	IND800	800	ind_150	38,7057991	-9,356369972	Madorna	Rua Fernando Pó
3207	IND800	800	ind_121	38,71469879	-9,460280418	Cascais	Rua das Codornizes
6230	IND240	240	Vários	38,73332214	-9,437383652	Alcabideche	Rua Professor Lima Basto
11599	IND800	800	ind_161	38,72399902	-9,33823967	Abóboda	Avenida Salgueiro Maia
511	IND800	800	ind_120	38,71504211	-9,44591713	Cascais	Rua dos Lírios
949	IND240	240	ind_101	38,71229935	-9,430339813	Cascais	Rua de Santa Rita
1087	IND800	800	ind_101	38,70050049	-9,42772007	Cascais	Rua Jaime Thompson
2726	IND800	800	ind_151	38,70830154	-9,377929688	Estoril	Rua António da Costa Carvalho
2562	IND800	800	ind_141	38,70339966	-9,440489769	Cascais	Rua das Naus
12003	IND800	800	ind_191	38,72271729	-9,330846786	São Domingos de Rana	Praceta António Bravo
1276	IND800	800	ind_111	38,70909882	-9,420280457	Cascais	Rua de Alvide
10973	IND800	800	ind_161	38,71429825	-9,344260216	Tires	Rua 1º de Dezembro
3392	IND800	800	ind_130	38,709301	-9,404159546	Estoril	Rua Dom Afonso Henriques
5768	IND800	800	ind_151	38,71229935	-9,372039795	Livramento	Rua Principal
2060	IND120	120	ind_141	38,70880127	-9,441929817	Cascais	Rua das Ameixieiras
434	IND800	800	ind_120	38,72966766	-9,450398445	Cascais	Rua Alexandre Prista
10171	IND800	800	ind_161	38,72180176	-9,350910187	Bairro Conde Monte Real	Rua João de Deus
11897	IND800	800	ind_150	38,71330643	-9,362592697	Caparide	Rua Professor António Xavier P
9448	IND800	800	ind_150	38,70370102	-9,357660294	Penedo	Rua Jaime Cortesão
11707	IND800	800	ind_191	38,73657227	-9,337456703	Trajouce	Praceta Nossa Senhora da Assun
1463	IND800	800	ind_111	38,70330048	-9,420189857	Cascais	Largo dos Combatentes do Ultramar
309	IND800	800	ind_100	38,71770096	-9,405150414	Estoril	Praceta de Santa Catarina
2448	IND240	240	ind_141	38,71099854	-9,4457798	Cascais	Rua das Magnólias
11840	IND800	800	ind_191	38,72989273	-9,325403214	Conceição da Abóboda	Rua Frei Agostinho de Santa Ma
2258	IND800	800	ind_141	38,70429993	-9,439949989	Cascais	Rua das Romãzeiras
3775	IND800	800	ind_140	38,74629974	-9,369739532	São Pedro de Penaferrim	Estrada dos Bernardos
3509	IND800	800	ind_130	38,69589996	-9,441530228	Cascais	Avenida Nossa Senhora do Cabo
10991	IND800	800	ind_161	38,71997452	-9,343010902	Bairro do Moinho	Rua da Primavera
1849	IND800	800	ind_131	38,70749664	-9,385899544	Estoril	Rua da Escola Preparatória
1895	IND120	120	ind_131	38,70560074	-9,411789894	Cascais	Avenida da Venezuela
184	IND800	800	ind_120	38,75281906	-9,457445145	Alcabideche	Rua Mira Guincho
205	IND800	800	ind_120	38,75127411	-9,439984322	Alcabideche	Avenida Nossa Senhora da Assunção

Anexo VI - Afetação de bens municipais à prestação dos serviços ora delegados a partir da data de entrada em vigor do Contrato

ID	TIPO	CAPACIDADE	CIRCUITO	LAT.	LONG	LOCALIDADE	RUA
3242	IND800	800	ind_121	38,72943878	-9,468689919	Cascais	Rua da Areia
1157	IND800	800	ind_111	38,71609879	-9,419739723	Alcabideche	Rua das Palmeiras
11759	IND800	800	ind_191	38,72970581	-9,323377609	Conceição da Abóboda	Rua dos Cisnes
11667	IND800	800	ind_191	38,7188797	-9,325849533	Outeiro de Polima	Rua Manuel da Fonseca
7837	IND800	800	ind_181	38,70362854	-9,32559967	Sassoeiros	Rua Engenheiro Francisco dos A
11779	IND800	800	ind_191	38,74280167	-9,316430092	Talaíde	Estrada Octávio Pato
11501	IND800	800	ind_181	38,71699905	-9,337770462	Bairro das Longas	Rua 1º de Maio
2021	IND120	120	ind_131	38,70869827	-9,394720078	Estoril	Rua da Beira Alta
11135	IND800	800	ind_171	38,71178055	-9,344535828	Coveiras	Rua Almeida Garrett
11916	IND800	800	ind_191	38,72809982	-9,323960304	Conceição da Abóboda	Rua das Oliveiras
9473	IND800	800	ind_150	38,69862747	-9,353995323	Madorna	Rua Dia Mundial da Criança
2515	IND240	240	ind_141	38,71239853	-9,443630219	Cascais	Praceta do Jasmim
1766	IND800	800	ind_131	38,7096138	-9,399821281	Estoril	Avenida Dom Nuno Álvares Pereira
2054	IND120	120	ind_141	38,70880127	-9,437829971	Cascais	Rua Cesário Verde
8806	IND120	120	ind_131	38,70830154	-9,395700455	Estoril	Avenida de Portugal
2302	IND240	240	ind_141	38,7052002	-9,438340187	Cascais	Rua Tristão Vaz Teixeira
2649	IND120	120	ind_141	38,69929886	-9,445630074	Cascais	Rua dos Ciprestes
3731	IND120	120	Vários	38,71467972	-9,419045448	Alcabideche	Rua das Violetas
1356	IND120	120	ind_111	38,71049881	-9,415410042	Cascais	Avenida Costa Pinto
10737	IND800	800	ind_150	38,70539856	-9,367939949	São Domingos de Rana	Rua Doutor Mário Amaral
669	IND800	800	ind_100	38,7234993	-9,371009827	Alcabideche	Rua do Planeta Saturno
9447	IND800	800	ind_160	38,69140625	-9,353608131	Parede	Rua José Elias Garcia
1312	IND240	240	ind_111	38,70669937	-9,414580345	Cascais	Avenida do Brasil
1412	IND800	800	ind_111	38,71158218	-9,425561905	Cascais	Rua de São José
9949	IND800	800	ind_191	38,71649933	-9,323889732	Outeiro de Polima	Rua do Bugju
4319	IND800	800	ind_131	38,71699905	-9,392459869	Estoril	Rua da Escola Hoteleira
11355	IND800	800	ind_171	38,70484161	-9,355149269	São Domingos de Rana	Avenida Francisca Lindoso
110	IND800	800	ind_120	38,71905899	-9,440739632	Cascais	Rua do Casal Queimado
3287	IND800	800	ind_121	38,69979858	-9,458569527	Cascais	Rua dos Freixos
796	IND240	240	ind_101	38,69749832	-9,427689552	Cascais	Rua dos Bem Lembrados
11637	IND800	800	ind_191	38,72416687	-9,331767082	Abóboda	Rua Natael Rianço
7570	IND800	800	ind_170	38,68925095	-9,337823868	Carcavelos	Avenida Maria da Conceição
7626	IND800	800	ind_170	38,69031906	-9,330856323	Carcavelos	Rua Pôr do Sol
3084	IND800	800	ind_151	38,69826508	-9,37567997	Estoril	Rua Adelino Mendes
5223	IND800	800	ind_191	38,74129868	-9,340829849	Trajouce	Estrada Nacional Nº 249
11536	IND800	800	ind_191	38,73565674	-9,338996887	Trajouce	Estrada Nacional Nº249
3524	IND800	800	ind_130	38,69139862	-9,424839973	Cascais	Rua da Pedra da Nau
5608	IND800	800	ind_191	38,74259949	-9,315449715	Talaíde	Estrada Octávio Pato
9678	IND800	800	ind_160	38,69298935	-9,351076126	Parede	Rua Gil Vicente
9250	IND3000	3000	ind_200	38,68560028	-9,351599693	Parede	Praceta Doutor Barbosa de Magalhães
10798	IND800	800	ind_150	38,71011734	-9,361845016	Penedo	Rua Mira Sintra
829	IND800	800	ind_101	38,70404434	-9,429615021	Cascais	Avenida Engenheiro Adelino Amaro da Costa
1431	IND800	800	ind_111	38,70878983	-9,425350189	Cascais	Rua de São Mateus
7259	IND3000	3000	ind_200	38,68080139	-9,336959839	Carcavelos	Avenida Marginal
286	IND800	800	ind_100	38,72309876	-9,409669876	Alcabideche	Praceta do Geraldo
3651	IND240	240	Vários	38,7311554	-9,378214836	Alcabideche	Estrada das Neves
172	IND800	800	ind_120	38,74449921	-9,455010414	Alcabideche	Estrada Nacional 247
3908	IND800	800	ind_140	38,73308563	-9,381745338	Alcabideche	Rua da Chapaneira
11118	IND800	800	ind_150	38,71219635	-9,352128983	Tires	Praceta da Beira
4004	IND800	800	ind_140	38,74661636	-9,382637024	Alcabideche	Rua Gago Coutinho
2675	IND800	800	ind_141	38,70550156	-9,442170143	Cascais	Rua das Amoreiras
3082	IND800	800	ind_151	38,69829941	-9,376870155	Estoril	Rua Eduardo Schwalbach

Anexo VI - Afetação de bens municipais à prestação dos serviços ora delegados a partir da data de entrada em vigor do Contrato

ID	TIPO	CAPACIDADE	CIRCUITO	LAT.	LONG	LOCALIDADE	RUA
8446	IND3000	3000	ind_102	38,69839859	-9,420180321	Cascais	Rua Frederico Arouca
7193	IND3000	3000	ind_200	38,67770004	-9,329310417	Carcavelos	Avenida Marginal
1226	IND240	240	ind_111	38,7112999	-9,417949677	Alcabideche	Avenida de Sintra
48	IND800	800	ind_100	38,72859955	-9,412460327	Alcabideche	Estrada das Tojas
4552	IND800	800	ind_101	38,70920181	-9,431940079	Cascais	Rua Fernão Lopes
505	IND800	800	ind_120	38,71821976	-9,445933342	Cascais	Rua das Alcachofras
11882	IND800	800	ind_191	38,74922943	-9,332061768	Trajouce - Velhas	Rua Santa Eulália
1736	IND800	800	ind_131	38,71009827	-9,406539917	Estoril	Avenida do Lago
3782	IND800	800	ind_140	38,74369812	-9,371979713	Alcabideche	Estrada dos Bernardos
11546	IND800	800	ind_191	38,7419281	-9,341485977	Trajouce	Estrada Nacional N°249
9667	IND800	800	ind_160	38,69231033	-9,349100113	Bairro da Caixa	Avenida Gago Coutinho
7750	IND800	800	ind_181	38,70135498	-9,334456444	São Miguel das Encostas	Rua São Francisco Xavier
3467	IND120	120	Vários	38,73759842	-9,387049675	Alcabideche	Rua Hermenegildo Pulquério
1697	IND800	800	ind_131	38,709301	-9,404729843	Estoril	Rua do Viveiro
3069	IND800	800	ind_151	38,69829941	-9,369009972	Estoril	Rua Coronel Garcez de Lencastre
6735	IND800	800	ind_100	38,73080063	-9,384869576	Bicesse	Rua das Flores
8585	IND800	800	ind_121	38,72040176	-9,447170258	Birre	Rua Amália Rodrigues
1681	IND120	120	ind_131	38,70949936	-9,393859863	Estoril	Avenida dos Bombeiros Voluntários
2711	IND800	800	ind_151	38,71099854	-9,375240326	Estoril	Rua Nova
696	IND240	240	ind_101	38,70019913	-9,423379898	Cascais	Rua Dom Francisco De Avilez
11308	IND800	800	ind_171	38,70695877	-9,351638794	Matarraque	Rua de Matarraque
7799	IND800	800	ind_181	38,70009613	-9,326465607	Sassoeiros	Rua Gil Vicente
3308	IND800	800	ind_121	38,70619965	-9,460590363	Cascais	Rua do Clube
1059	IND800	800	ind_101, ind_180	38,70209885	-9,426269531	Cascais	Rua Nossa Senhora dos Navegantes
7758	IND800	800	ind_181	38,7000618	-9,333733559	São Miguel das Encostas	Rua São Rafael
10571	IND3000	3000	ind_200	38,71020126	-9,329000473	Urbanização Casas do Parque	Rua Água Marinha
11112	IND800	800	ind_150	38,7132988	-9,356240273	São Domingos de Rana	Avenida Júlio Dantas
948	IND240	240	ind_101	38,71229935	-9,430339813	Cascais	Rua de Santa Rita
9978	IND800	800	ind_191	38,71590042	-9,326990128	Outeiro de Polima	Rua Colina da Herança
1941	IND240	240	ind_131	38,70986939	-9,408243179	Estoril	Rua de São Remo
9438	IND800	800	ind_150	38,70451355	-9,361701012	Murtal	Rua Laura Alves
9864	IND800	800	ind_191	38,73680115	-9,341489792	Trajouce	Rua dos Bons Amigos
11791	IND800	800	ind_191	38,73487473	-9,314169884	Talaíde	Rua dos Peões
4515	IND800	800	ind_102	38,70130158	-9,419859886	Cascais	Avenida Dom Pedro I
224	IND800	800	ind_100	38,7234993	-9,412750244	Alcabideche	Rua de Estremoz
509	IND800	800	ind_120	38,71839523	-9,448261261	Cascais	Rua das Papoilas
6197	IND120	120	Vários	38,72969818	-9,43735981	Alcabideche	Praceta Mouzinho de Albuquerque
801	IND240	240	Vários	38,69590378	-9,427249908	Cascais	Rua dos Bem Lembrados
9733	IND800	800	ind_160	38,68956757	-9,34502697	Bairro Escola Técnica	Rua Teixeira de Aguiar
381	IND800	800	ind_120	38,74221802	-9,440106392	Alcabideche	Rua da Giesta
2455	IND800	800	ind_141	38,71239853	-9,446129799	Cascais	Rua das Campânulas
6800	IND800	800	ind_100	38,72389984	-9,416669846	Abuxarda	Rua dos Pinheiros
2650	IND240	240	ind_141	38,69929886	-9,445630074	Cascais	Rua dos Ciprestes
6136	IND120	120	Vários	38,70048904	-9,450586319	Cascais	Rua dos Eucaliptos
786	IND800	800	ind_101, ind_180	38,69889832	-9,426159859	Cascais	Rua Freitas Reis
11023	IND800	800	ind_161	38,73113632	-9,340168953	Bairro 25 de Abril	Rua de Cristal
2267	IND800	800	ind_141	38,70669937	-9,438309669	Cascais	Rua Joaquim Ereira
2270	IND240	240	ind_141	38,70669937	-9,437319756	Cascais	Rua Joaquim Ereira
11254	IND800	800	ind_171	38,70204163	-9,345826149	Zambujal	Rua Cidade de Faro
1407	IND800	800	ind_111	38,71012497	-9,42453289	Cascais	Rua de São Sebastião
10982	IND800	800	ind_161	38,71539307	-9,340472221	Bairro das Faceiras	Rua dos Pioneiros
211	IND800	800	ind_100	38,72589874	-9,414019585	Alcabideche	Rua Moinho Vermelho

Anexo VI - Afetação de bens municipais à prestação dos serviços ora delegados a partir da data de entrada em vigor do Contrato

ID	TIPO	CAPACIDADE	CIRCUITO	LAT.	LONG	LOCALIDADE	RUA
2016	IND120	120	ind_131	38,70740128	-9,394630432	Estoril	Rua da Beira Alta
9673	IND800	800	ind_160	38,69085312	-9,35012722	Bairro da Caixa	Rua Octaviano Augusto
405	IND800	800	ind_120	38,73469925	-9,455140114	Cascais	Travessa do Chafariz
3004	IND800	800	ind_151	38,69960022	-9,3832798	Estoril	Avenida Emília
6017	IND120	120	Vários	38,71469879	-9,391550064	Estoril	Rua Dom Luís Pereira Coutinho
480	IND800	800	ind_120	38,72890472	-9,447435379	Cascais	Travessa Bento de Jesus Caraça
3503	IND800	800	ind_130	38,69549942	-9,456480026	Cascais	Avenida Nossa Senhora do Cabo
3882	IND800	800	ind_140	38,73730087	-9,373749733	Alcabideche	Rua Nova dos Moinhos
898	IND800	800	ind_101	38,71089935	-9,433270454	Cascais	Rua Mário Clarel
199	IND800	800	ind_120	38,75156784	-9,445982933	Alcabideche	Avenida Nossa Senhora da Assunção
7479	IND800	800	ind_170	38,68656158	-9,329702377	Lombos Sul	Rua do Alecrim
1980	IND120	120	ind_131	38,71279907	-9,396559715	Estoril	Avenida Dom Nuno Álvares Pereira
1920	IND800	800	ind_131	38,70790863	-9,409221649	Estoril	Avenida de São Pedro
389	IND800	800	ind_120	38,73615265	-9,439055443	Alcabideche	Rua Júlio Dinis
7496	IND800	800	ind_170	38,68390656	-9,34599781	Junqueiro	Rua do Lobito
11199	IND800	800	ind_171	38,70418549	-9,345968246	Zambujal	Rua Cidade de Lisboa
11384	IND800	800	ind_171	38,69608688	-9,341794968	São Domingos de Rana	Praceta da Alvorada
3369	IND800	800	ind_130	38,71429825	-9,395130157	Estoril	Rua Dom Afonso Henriques
3766	IND800	800	ind_140	38,73839951	-9,379369736	Alcabideche	Estrada de Manique
9991	IND800	800	ind_181	38,7159996	-9,33178997	Urbanização Cabeço de Mouro	Rua Teófilo Braga
1933	IND800	800	ind_131	38,71062088	-9,409096718	Estoril	Rua Costa Pinto
1908	IND800	800	ind_131	38,70590973	-9,406780243	Estoril	Avenida de Sabóia
2887	IND120	120	ind_151	38,70909882	-9,37308979	Estoril	Rua Manuel Acácio Pereira Lourenço
12355	IND3000	3000	ind_102	38,70539856	-9,379099846	Alapraia	Rua Fernão Lopes
11950	IND800	800	ind_181	38,70209885	-9,339920044	São Domingos de Rana	Rua Vasco da Gama
1196	IND800	800	ind_111	38,71469879	-9,424850464	Alcabideche	Rua Capitão Rei Vilar
5407	IND800	800	ind_170	38,68379974	-9,347909927	Junqueiro	Rua de Benguela
1368	IND800	800	ind_111	38,70940018	-9,418919563	Cascais	Rua João das Regras
9288	IND3000	3000	ind_200	38,69269943	-9,366290092	São Pedro do Estoril	Avenida Marginal
9913	IND800	800	ind_181	38,70909882	-9,334730148	São Domingos de Rana	Quinta Torre da Aguilha
3065	IND800	800	ind_151	38,69820023	-9,371359825	Estoril	Rua Viana da Mota
326	IND800	800	ind_100	38,7216835	-9,404502869	Estoril	Rua São Francisco de Assis
3920	IND800	800	ind_140	38,73504257	-9,390597343	Alcabideche	Rua Vasco Santana
215	IND800	800	ind_100	38,72399902	-9,411290169	Alcabideche	Rua Carlos Anjos
11940	IND800	800	ind_161	38,71284485	-9,339341164	Tires	Avenida Amália Rodrigues
1195	IND800	800	ind_111	38,7132988	-9,425040245	Alcabideche	Rua Furriel João Vieira
9228	IND3000	3000	ind_200	38,68989945	-9,354260445	Parede	Avenida da Republica
9423	IND800	800	ind_150	38,70290375	-9,36613369	Murtal	Avenida Infante Dom Henrique
7882	IND800	800	ind_170	38,69105148	-9,332440376	Carcavelos	Rua Dr José Joaquim de Almeida
9679	IND800	800	ind_160	38,69192886	-9,351246834	Parede	Rua Gil Vicente
2530	IND800	800	ind_141	38,70479965	-9,441650391	Cascais	Rua das Amendoeiras
9331	IND800	800	ind_150	38,70349884	-9,362449646	Abóboda	Rua Varela Silva
10831	IND800	800	ind_150	38,7115593	-9,359027863	Caparide	Rua dos Depósitos
998	IND120	120	ind_101	38,7120018	-9,433010101	Cascais	Rua António Sérgio- Bairro Santana
1883	IND800	800	ind_131	38,70384216	-9,409985542	Cascais	Avenida do Faial
10761	IND800	800	ind_150	38,70928192	-9,354020119	Matarraque	Rua do Parque
4044	IND800	800	ind_140	38,74682999	-9,388561249	Alcabideche	Rua do Brasil
9000	IND3000	3000	ind_102	38,70569992	-9,379509926	Alapraia	Rua Francisco Andrade
115	IND800	800	ind_120	38,72000122	-9,441419601	Cascais	Estrada da Malveira da Serra

Anexo VI - Afetação de bens municipais à prestação dos serviços ora delegados a partir da data de entrada em vigor do Contrato

ID	TIPO	CAPACIDADE	CIRCUITO	LAT.	LONG	LOCALIDADE	RUA
127	IND800	800	ind_120	38,73041534	-9,44003582	Alcabideche	Rua Humberto Delgado
467	IND800	800	ind_120	38,72539139	-9,448233604	Cascais	Rua Roque Gameiro
11272	IND800	800	ind_171	38,70059967	-9,350979805	Alto de Rana	Rua 1º de Dezembro
1620	IND120	120	ind_131	38,71170044	-9,391139984	Estoril	Avenida da Holanda
241	IND800	800	ind_100	38,71490097	-9,412610054	Alcabideche	Rua Francisco Romero
7612	IND800	800	ind_170	38,69260025	-9,336429596	Carcavelos	Avenida Nossa Senhora dos Remé
3569	IND800	800	ind_130	38,72466278	-9,410385132	Alcabideche	Rua Casal do Geraldo
11949	IND800	800	ind_161	38,71886826	-9,342418671	Massapés	Rua das Travessas
743	IND800	800	ind_101	38,69480133	-9,431770325	Cascais	Avenida da República
3276	IND800	800	ind_121	38,70100021	-9,471599579	Cascais	Avenida Nossa Senhora do Cabo
5766	IND240	240	ind_151	38,71229935	-9,372039795	Livramento	Rua Principal
11171	IND800	800	ind_171	38,70744324	-9,34184742	Sete Castelos	Rua das Torres
12279	IND120	120	Vários	38,75228882	-9,451394081	Alcabideche	Rua do Cabo
7643	IND800	800	ind_170	38,6903801	-9,337636948	Carcavelos	Rua Dr José Joaquim de Almeida
320	IND800	800	ind_100	38,7201004	-9,404850006	Estoril	Rua de São Pedro
6115	IND120	120	Vários	38,71170807	-9,399813652	Estoril	Rua Mouzinho de Albuquerque
740	IND240	240	ind_101	38,69409943	-9,427650452	Cascais	Avenida da República
800	IND240	240	ind_101	38,69609833	-9,427479744	Cascais	Rua dos Bem Lembrados
11353	IND800	800	ind_171	38,70334625	-9,355303764	Madorna	Rua 13 de Junho
7475	IND800	800	ind_170	38,68593979	-9,329616547	Lombos Sul	Rua das Amendoeiras
11764	IND800	800	ind_191	38,73274231	-9,32307148	Conceição da Abóboda	Estrada Velha Conceição Abóbod
2160	IND800	800	ind_141	38,70410156	-9,433110237	Cascais	Rua Comandante Joaquim Teotónio Segurado
6790	IND800	800	ind_111	38,7173996	-9,416350365	Abuxarda	Rua Amália Rodrigues
1194	IND800	800	ind_111	38,7132988	-9,425040245	Alcabideche	Rua Furiel João Vieira
6607	IND800	800	ind_111	38,71250153	-9,413740158	Pai do Vento	Rua do Outeiro
1635	IND120	120	ind_131	38,7098999	-9,389889717	Estoril	Avenida da Suíça
11295	IND800	800	ind_171	38,70645523	-9,34875679	Chesol	Rua de Matarraque
12015	IND800	800	ind_191	38,72200012	-9,330470085	Outeiro de Polima	Rua António Bravo
190	IND800	800	ind_120	38,75249863	-9,452251434	Alcabideche	Rua do Cabo
11773	IND800	800	ind_191	38,74132538	-9,31379509	Talaide	Rua das Fontainhas
3966	IND800	800	ind_140	38,73939896	-9,375309944	Alcabideche	Rua dos Bem Lembrados
356	IND800	800	ind_100	38,73040009	-9,407460213	Alcabideche	Largo de São Vicente
1303	IND120	120	ind_111	38,70819855	-9,41740036	Cascais	Rua do Alcaide
2185	IND240	240	ind_141	38,69680023	-9,430870056	Cascais	Avenida Infante Dom Henrique
4110	IND800	800	ind_140	38,72990036	-9,387758255	Alcabideche	Rua do Mato Verde
2552	IND800	800	ind_141	38,7018013	-9,439720154	Cascais	Rua Maria Auxiliadora
2245	IND800	800	ind_141	38,70280075	-9,437299728	Cascais	Avenida Gonçalo Velho Cabral
2439	IND800	800	ind_141	38,70600128	-9,442549706	Cascais	Rua Joaquim Ereira
4008	IND800	800	ind_140	38,74573517	-9,390693665	Alcabideche	Rua Calouste Gulbenkian
940	IND120	120	ind_101	38,71319962	-9,430390358	Cascais	Rua de Santa Luzia
1642	IND240	240	ind_131	38,70840073	-9,390040398	Estoril	Avenida da Suíça
1806	IND240	240	ind_131	38,70899963	-9,396869659	Estoril	Avenida General Carmona
203	IND800	800	ind_120	38,75121307	-9,441425323	Alcabideche	Avenida Nossa Senhora da Assunção
2497	IND800	800	ind_141	38,71509934	-9,44328022	Cascais	Rua das Mimosas
10803	IND800	800	ind_150	38,70603561	-9,362859726	Penedo	Rua da Bela Vista
11870	IND800	800	ind_191	38,74227524	-9,338788033	Trajouce - Velhas	Rua Santo António
11945	IND800	800	ind_161	38,71527481	-9,342100143	Bairro das Faceiras	Rua dos Pioneiros
7331	IND3000	3000	ind_200	38,69088364	-9,340465546	Rebelva	Rua Marechal Craveiro Lopes
1811	IND120	120	ind_131	38,71080017	-9,397330284	Estoril	Rua Afonso de Albuquerque
3581	IND800	800	ind_130	38,73220062	-9,412260056	Alcabideche	Rua da Carangueja
7217	IND800	800	ind_160	38,68970108	-9,345870018	Carcavelos	Rua António Arroios
1584	IND800	800	ind_131	38,70320129	-9,392720222	Estoril	Rua J.A. Ferreira

Anexo VI - Afetação de bens municipais à prestação dos serviços ora delegados a partir da data de entrada em vigor do Contrato

ID	TIPO	CAPACIDADE	CIRCUITO	LAT.	LONG	LOCALIDADE	RUA
10543	IND800	800	ind_181	38,7112999	-9,336549759	Torre da Aguilha	Rua Virginia Rau
2426	IND800	800	ind_141	38,70249939	-9,438440323	Cascais	Avenida Nossa Senhora do Rosário
1669	IND800	800	ind_131	38,70539856	-9,394200325	Estoril	Avenida dos Bombeiros Voluntários
8743	IND800	800	ind_131	38,70849991	-9,404589653	Monte Estoril	Rua do Viveiro
1759	IND800	800	ind_131	38,70920181	-9,404120445	Estoril	Rua Dom Afonso Henriques
1881	IND800	800	ind_131	38,7050972	-9,410578728	Estoril	Avenida do Faial
9509	IND800	800	ind_160	38,69300079	-9,348950386	Parede	Avenida Gago Coutinho
4317	IND800	800	ind_131	38,71699905	-9,392459869	Estoril	Rua da Escola Hoteleira
1547	IND120	120	ind_131	38,71549988	-9,394000053	Estoril	Avenida da República
1875	IND800	800	ind_131	38,70640183	-9,411040306	Estoril	Rua dos Açores
9069	IND800	800	ind_131	38,70641327	-9,396713257	Estoril	Avenida Clotilde
1913	IND800	800	ind_131	38,7054596	-9,409104347	Estoril	Avenida de São Pedro
6219	IND240	240	Vários	38,73228073	-9,438668251	Alcabideche	Rua Egas Moniz
2346	IND240	240	ind_141	38,6996994	-9,434499741	Cascais	Rua João da Nova
2712	IND800	800	ind_151	38,71089935	-9,375590324	Estoril	Rua Pêro Escobar
2743	IND800	800	ind_151	38,7159996	-9,380490303	Estoril	Rua Nossa Senhora de Fátima
3180	IND800	800	ind_121	38,70640183	-9,445879936	Cascais	Rua do Maçarico
443	IND800	800	ind_120	38,7289772	-9,452578545	Cascais	Rua António Gedeão
2718	IND800	800	ind_151	38,70880127	-9,378069878	Estoril	Rua Luís Clemente
446	IND800	800	ind_120	38,72829819	-9,450530052	Cascais	Rua Josefina Silva
2800	IND800	800	ind_151	38,70640183	-9,380069733	Estoril	Rua Quinta de Santa Teresinha
2821	IND800	800	ind_151	38,70429993	-9,376680374	Estoril	Rua Almada Negreiros
2827	IND800	800	ind_151	38,7016983	-9,376680374	Estoril	Rua João Pereira da Rosa
2829	IND800	800	ind_151	38,70119858	-9,375559807	Estoril	Rua Ferreira de Castro
2830	IND800	800	ind_151	38,70140076	-9,375329971	Estoril	Rua Ferreira de Castro
2778	IND800	800	ind_151	38,70539856	-9,384149551	Estoril	Rua Dom João de Castro
2768	IND800	800	ind_151	38,70830154	-9,382080078	Estoril	Rua Fernão Rodrigues Pacheco
1955	IND800	800	ind_131	38,70842743	-9,40721035	Estoril	Rua do Lido
2837	IND800	800	ind_151	38,7018013	-9,375029564	Estoril	Rua Heróis do Ultramar
2848	IND800	800	ind_151	38,70809937	-9,374329567	Estoril	Travessa Doutor Félix Pereira
3451	IND800	800	ind_130, ind_180	38,72679901	-9,420339584	Alcabideche	Rua das Tojas
1847	IND800	800	ind_131	38,70730209	-9,384726524	Estoril	Rua Frei Miguel Contreiras
2838	IND800	800	ind_151	38,70199966	-9,375479698	Estoril	Rua Heróis do Ultramar
2862	IND800	800	ind_151	38,70619965	-9,373290062	Estoril	Rua Joaquim Miguel Serra e Moura
2876	IND800	800	ind_151	38,70709992	-9,37594986	Estoril	Rua Doutor Leite de Vasconcellos
2922	IND800	800	ind_151	38,70470047	-9,386670113	Estoril	Avenida do Lidador
2886	IND800	800	ind_151	38,70909882	-9,37308979	Estoril	Rua Manuel Acácio Pereira Lourenço
2861	IND800	800	ind_151	38,70619965	-9,373290062	Estoril	Rua Joaquim Miguel Serra e Moura
2243	IND800	800	ind_141	38,70220184	-9,437339783	Cascais	Avenida Gonçalo Velho Cabral
4621	IND800	800	ind_141	38,69670105	-9,438400269	Quinta do Rosário	Av Manuel Júlio Carvalho Costa
2929	IND800	800	ind_151	38,70199966	-9,387579918	Estoril	Rua da Escola Social
2935	IND800	800	ind_151	38,70489883	-9,390210152	Estoril	Rua de Santa Rita
2941	IND800	800	ind_151	38,70700073	-9,387049675	Estoril	Largo do Monte Leite
3008	IND800	800	ind_151	38,70209885	-9,386030197	Estoril	Avenida Florinda Leal
2965	IND800	800	ind_151	38,69910049	-9,385290146	Estoril	Rua Vasco da Gama
3726	IND120	120	Vários	38,72480774	-9,35831356	São Domingos de Rana	Rua Bartolomeu de Gusmão
2987	IND800	800	ind_180, ind_151	38,69480133	-9,372550011	Estoril	Rua Sacadura Cabral
2988	IND800	800	ind_180, ind_151	38,69480133	-9,372550011	Estoril	Rua Sacadura Cabral
3021	IND800	800	ind_151	38,70080185	-9,378350258	Estoril	Rua Aquilino Ribeiro
3023	IND800	800	ind_151	38,70029831	-9,377679825	Estoril	Rua Aquilino Ribeiro
4296	IND800	800	ind_151	38,6996994	-9,38105011	Estoril	Rua Egas Moniz
674	IND800	800	ind_100	38,72605133	-9,379044533	Alcabideche	Rua de Castelo Branco

Anexo VI - Afetação de bens municipais à prestação dos serviços ora delegados a partir da data de entrada em vigor do Contrato

ID	TIPO	CAPACIDADE	CIRCUITO	LAT.	LONG	LOCALIDADE	RUA
3053	IND800	800	ind_151	38,69599915	-9,37045002	Estoril	Rua dos Combatentes da Grande Guerra
3057	IND800	800	ind_151	38,69680023	-9,370120049	Estoril	Rua Coronel Garcez de Lencastre
3059	IND800	800	ind_151	38,6969986	-9,371740341	Estoril	Rua Afonso de Albuquerque
3060	IND800	800	ind_151	38,69739914	-9,372960091	Estoril	Rua do Murtal
3062	IND800	800	ind_151	38,69839859	-9,371850014	Estoril	Rua Viana da Mota
3064	IND800	800	ind_151	38,69820023	-9,371359825	Estoril	Rua Viana da Mota
6087	IND240	240	Vários	38,71480942	-9,399153709	Estoril	Rua Dom Afonso Henriques
3345	IND800	800	ind_121	38,70066071	-9,45540905	Cascais	Rua do Golfe
8762	IND800	800	ind_131	38,70849991	-9,40571022	Monte Estoril	Avenida de Sabóia
3080	IND800	800	ind_151	38,69867325	-9,373981476	Estoril	Rua Comandante Abel Fontoura da Costa
3178	IND800	800	ind_121	38,70610046	-9,444849968	Cascais	Rua do Maçarico
3179	IND800	800	ind_121	38,70660019	-9,445810318	Cascais	Rua do Maçarico
1927	IND800	800	ind_131	38,70948029	-9,411325455	Estoril	Avenida Senhora do Monte da Saúde
8805	IND120	120	ind_131	38,70830154	-9,395700455	Estoril	Avenida de Portugal
2937	IND120	120	ind_151	38,70619965	-9,389450073	Estoril	Rua de Santa Rita
3329	IND800	800	ind_121	38,7052002	-9,453169823	Cascais	Rua dos Faisões
3404	IND800	800	ind_130	38,73410034	-9,396860123	Alcabideche	Avenida da República
3240	IND800	800	ind_180, ind_121	38,72520065	-9,467590332	Cascais	Rua da Areia
1709	IND800	800	ind_131	38,71250153	-9,406869888	Alcabideche	Avenida Piemonte
3221	IND800	800	ind_121	38,72000122	-9,461759567	Cascais	Rua de São José
3277	IND800	800	ind_121	38,69990158	-9,467989922	Cascais	Avenida Nossa Senhora do Cabo
3259	IND800	800	ind_121	38,72510147	-9,474740028	Cascais	Estrada do Guincho
3356	IND800	800	ind_130	38,73378372	-9,394291878	Alcabideche	Estrada de Manique
3393	IND800	800	ind_130	38,71260071	-9,403380394	Estoril	Rua Dom Afonso Henriques
4191	IND800	800	ind_130	38,72824478	-9,419511795	Alcabideche	Terceira Circular
6634	IND800	800	ind_111	38,71509934	-9,420160294	Alvide	Rua das Roseiras
4118	IND800	800	ind_140	38,72990036	-9,387758255	Alcabideche	Rua do Mato Verde
3205	IND800	800	ind_121	38,7154007	-9,460639954	Cascais	Rua das Codornizes
3319	IND800	800	ind_121	38,707901	-9,453949928	Cascais	Rua dos Faisões
1996	IND240	240	ind_131	38,70959854	-9,396010399	Estoril	Avenida de Portugal
11270	IND800	800	ind_171	38,70149994	-9,351110458	Alto de Rana	Rua Quirino Evangelista
2081	IND120	120	ind_141	38,7071991	-9,441869736	Cascais	Rua das Cepas
3486	IND800	800	ind_130	38,70529938	-9,445569992	Cascais	Rua dos Eucaliptos
827	IND800	800	ind_101	38,70299912	-9,428380013	Cascais	Avenida Engenheiro Adelino Amaro da Costa
3576	IND800	800	ind_130	38,73270035	-9,413949966	Alcabideche	Rua do Verde Mar
3192	IND800	800	ind_121	38,70940018	-9,452059746	Cascais	Rua dos Tordos
6174	IND120	120	Vários	38,7183342	-9,465973854	Cascais	Rua do Pinhal Raposo
3440	IND800	800	ind_130	38,72233963	-9,423315048	Alcabideche	Rua Camilo Castelo Branco
3419	IND800	800	ind_130	38,73490143	-9,396949768	Alcabideche	Rua das Amendoeiras
3482	IND800	800	ind_130	38,70309448	-9,445076942	Cascais	Rua das Faias
267	IND800	800	ind_100	38,71279907	-9,408619881	Alcabideche	Rua Soldado Francisco Almeida
345	IND800	800	ind_100	38,71870041	-9,408769608	Alcabideche	Avenida do Ultramar
11980	IND800	800	ind_161	38,72489929	-9,359669685	Manique	Rua Bartolomeu Gusmão
11031	IND800	800	ind_161	38,71724701	-9,340681076	Bairro das Faceiras	Rua da Vitória
6539	IND800	800	ind_100	38,71789932	-9,408940315	Amoreira	Rua Carlos Anjos
341	IND800	800	ind_100	38,71989822	-9,407899857	Estoril	Avenida do Ultramar
1815	IND120	120	ind_131	38,71220017	-9,395259857	Estoril	Avenida de Portugal
12359	IND3000	3000	Vários	38,70090103	-9,381540298	Quinta da Carreira	Rua Fernando Pessoa
1781	IND240	240	ind_131	38,70840073	-9,399129868	Estoril	Rua de Melo e Sousa
314	IND800	800	ind_100	38,72029877	-9,402039528	Estoril	Rua Embaixador Marcello Mathias

Anexo VI - Afetação de bens municipais à prestação dos serviços ora delegados a partir da data de entrada em vigor do Contrato

ID	TIPO	CAPACIDADE	CIRCUITO	LAT.	LONG	LOCALIDADE	RUA
9618	IND800	800	ind_160	38,68928146	-9,35663414	Parede	Rua Marquês de Pombal
1961	IND800	800	ind_131	38,7071991	-9,408149719	Estoril	Rua de Mondariz
6154	IND120	120	Vários	38,70515442	-9,445016861	Cascais	Rua dos Loureiros
3967	IND800	800	ind_140	38,73877716	-9,375943184	Alcabideche	Rua dos Bem Lembrados
4158	IND800	800	ind_180	38,73000336	-9,459021568	Cascais	Estrada Sítio Dos Alvajares
1189	IND800	800	ind_111	38,71120071	-9,424110413	Cascais	Rua Doutor Luís Filipe Quintela
2930	IND240	240	ind_151	38,70249939	-9,387559891	Estoril	Rua da Escola Social
536	IND800	800	ind_100	38,73320007	-9,405389786	Alcabideche	Rua Dom Pedro I
11518	IND800	800	ind_161	38,73266983	-9,348938942	Trajouce	Estrada José Justino dos Anjos
3181	IND800	800	ind_121	38,70560074	-9,446249962	Cascais	Rua das Narcejas
6463	IND800	800	ind_100	38,71910095	-9,38214016	Pau Gordo	Rua dos Navegadores
1034	IND120	120	ind_101	38,71210098	-9,433899879	Cascais	Rua João Lúcio de Azevedo
2791	IND800	800	ind_151	38,70640183	-9,383230209	Estoril	Rua Conde de Castelo Melhor
537	IND800	800	ind_100	38,73239899	-9,404470444	Alcabideche	Rua Major Serpa Pinto
3024	IND800	800	ind_151	38,70029831	-9,377679825	Estoril	Rua Aquilino Ribeiro
559	IND800	800	ind_100	38,73139954	-9,410630226	Alcabideche	Rua de Cascais
6372	IND800	800	ind_100	38,7336998	-9,40775013	Alcabideche	Travessa do Olival
6373	IND800	800	ind_100	38,7336998	-9,40775013	Alcabideche	Travessa do Olival
605	IND800	800	ind_100	38,72407532	-9,388476372	Alcabideche	Rua dos Eucaliptos
628	IND800	800	ind_100	38,7201004	-9,382329941	Alcabideche	Rua Cesário Verde
1833	IND800	800	ind_131	38,71070099	-9,386130333	Estoril	Rua do Campo Santo
602	IND800	800	ind_100	38,72660065	-9,38572979	Alcabideche	Estrada da Ribeira
633	IND800	800	ind_100	38,72079849	-9,377690315	Estoril	Rua Engenheiro Freire de Andrade
636	IND800	800	ind_100	38,72098541	-9,38032341	Alcabideche	Rua do Bocage
673	IND800	800	ind_100	38,72425461	-9,377295494	Alcabideche	Rua de Portalegre
1582	IND800	800	ind_131	38,70659638	-9,392515182	Estoril	Praceta dos Cedros
11962	IND800	800	ind_191	38,73588562	-9,336215973	Trajouce	Rua José Lourenço dos Santos
3808	IND800	800	ind_140	38,73430634	-9,364965439	Alcabideche	Rua das Covas do Carrascal
818	IND240	240	ind_101	38,70009995	-9,425909996	Cascais	Avenida 25 de Abril
1946	IND800	800	ind_131	38,70864487	-9,412827492	Estoril	Rua de Santo António
4189	IND800	800	ind_180	38,74519348	-9,418854713	Alcabideche	Rua Quinta do Pisão
3620	IND120	120	Vários	38,71499634	-9,401105881	Estoril	Rua Dom Afonso Henriques
398	IND800	800	ind_120	38,7346344	-9,439574242	Alcabideche	Rua Júlio Dinis
3458	IND800	800	ind_130	38,71995544	-9,424718857	Alcabideche	Estrada das Tojas
3640	IND120	120	Vários	38,73780441	-9,394927025	Alcabideche	Rotunda Fernanda Mouzinho de Albuquerque
6138	IND120	120	Vários	38,70124817	-9,450216293	Cascais	Rua dos Eucaliptos
11645	IND800	800	ind_191	38,71741867	-9,326268196	Outeiro de Polima	Rua da Escola
11597	IND800	800	ind_161	38,72399902	-9,33823967	Abóboda	Avenida Salgueiro Maia
10778	IND3000	3000	ind_150, ind_200	38,71179962	-9,364509583	Caparide	Rua Dom João I
6665	IND800	800	ind_111	38,71519852	-9,424280167	Alvide	Largo de Alvide
2996	IND800	800	ind_151	38,70029831	-9,385540009	Estoril	Avenida Marginal
935	IND240	240	ind_101	38,7132988	-9,43076992	Cascais	Rua de Santa Luzia
3763	IND800	800	ind_140	38,73839951	-9,379369736	Alcabideche	Estrada de Manique
12305	IND3000	3000	Vários	38,69720078	-9,36493969	Jardins da Parede	Avenida Acácias
1030	IND800	800	ind_101	38,71310043	-9,434329987	Cascais	Rua Doutor João de Barros
6047	IND800	800	ind_120	38,75825119	-9,445800781	Alcabideche	Rua Francisco Correia Nunes
3246	IND800	800	ind_180, ind_121	38,73600006	-9,47012043	Alcabideche	Estrada do Abano
11749	IND800	800	ind_191	38,72868729	-9,323177338	Conceição da Abóboda	Rua das Videiras
1235	IND800	800	ind_111	38,71289825	-9,418419838	Alcabideche	Rua Geraldo Sem Pavor
1575	IND120	120	ind_131	38,70500183	-9,392569542	Estoril	Rua Guiomar Torreção

Anexo VI - Afetação de bens municipais à prestação dos serviços ora delegados a partir da data de entrada em vigor do Contrato

ID	TIPO	CAPACIDADE	CIRCUITO	LAT.	LONG	LOCALIDADE	RUA
873	IND120	120	Vários	38,71232987	-9,435491562	Cascais	Rua João Grave
1863	IND240	240	ind_131	38,70500183	-9,402870178	Estoril	Avenida Fausto de Figueiredo
11335	IND800	800	ind_171	38,70069885	-9,353210449	Madorna	Rua 1º de Maio
9514	IND800	800	ind_200	38,69738388	-9,353098869	Parede	Avenida Bombeiros Voluntários
11247	IND800	800	ind_171	38,6991539	-9,349330902	Rana	Avenida 25 de Abril
3859	IND800	800	ind_140	38,72314453	-9,372335434	Alcabideche	Rua do Planeta Plutão
2679	IND800	800	ind_141	38,70607376	-9,441261292	Cascais	Rua das Amoreiras
1184	IND800	800	ind_111	38,71160126	-9,423640251	Cascais	Rua Furriel João Vieira
6203	IND240	240	Vários	38,72935104	-9,436593056	Alcabideche	Rua Mouzinho de Albuquerque
9539	IND800	800	ind_160	38,69820023	-9,361650467	Jardins da Parede	Rua Engenheiro Adelino Amaro d
8078	IND800	800	ind_141	38,69829941	-9,435299873	Bairro do Rosário	Rua Rui Sequeira
9238	IND800	800	ind_160	38,68980026	-9,35708046	Parede	Rua Doutor Camilo Dionísio Alv
4115	IND800	800	ind_140	38,72990036	-9,387758255	Alcabideche	Rua do Mato Verde
11394	IND800	800	ind_181	38,70262146	-9,340192795	São Domingos de Rana	Rua Vasco da Gama
10675	IND800	800	ind_181	38,70159912	-9,338829994	São Domingos de Rana	Rua Dom Luís de Ataíde
3514	IND800	800	ind_130	38,69139862	-9,423230171	Cascais	Rua Frei Nicolau de Oliveira
11396	IND800	800	ind_181	38,70190811	-9,337981224	São Domingos de Rana	Rua Dom Luis de Ataíde
9809	IND800	800	ind_200	38,69856262	-9,366949081	Murtal	Rua do Pinhal
7711	IND800	800	ind_181	38,70297623	-9,338581085	Bairro dos Eucaliptos	Rua Dom Francisco Coutinho
5290	IND800	800	ind_111	38,72990036	-9,419230461	Alcabideche	Rua Manuel Henrique
11403	IND800	800	ind_181	38,70510101	-9,339189529	Bairro dos Eucaliptos	Rua das Acácias
7719	IND800	800	ind_181	38,7043457	-9,33396244	Quinta dos Gafanhotos	Rua de Santa Lúzia
2740	IND800	800	ind_151	38,71500015	-9,380809784	Estoril	Rua Vasco da Gama
7130	IND800	800	ind_171	38,6977005	-9,339670181	Bairro São João	Rua Viana do Castelo
10955	IND800	800	ind_161	38,71514893	-9,349721909	Tires	Rua Vitor Mendes
7737	IND800	800	ind_181	38,70467377	-9,335723877	São Miguel das Encostas	Rua de Santa Clara
306	IND800	800	ind_100	38,71900177	-9,403980255	Estoril	Rua Embaixador Antonio de Siqueira Freire
2326	IND800	800	ind_141	38,69839859	-9,436440468	Cascais	Rua Paulo da Gama
7728	IND800	800	ind_181	38,70247269	-9,336035728	São Miguel das Encostas	Rua de São Mateus
6232	IND120	120	Vários	38,73556137	-9,437840462	Alcabideche	Praceta João de Santarém
3891	IND800	800	ind_140	38,73438263	-9,372503281	Alcabideche	Rua do Caniçal
7149	IND800	800	ind_181	38,70119858	-9,335240364	São Miguel das Encostas	Avenida de São Miguel
7751	IND800	800	ind_181	38,70168686	-9,334499359	São Miguel das Encostas	Rua São Francisco Xavier
7147	IND800	800	ind_181	38,70069885	-9,336400032	Carcavelos	Rua de São José
7756	IND800	800	ind_181	38,69940949	-9,334165573	São Miguel das Encostas	Rua São Rafael
7759	IND800	800	ind_181	38,7000618	-9,333733559	São Miguel das Encostas	Rua São Rafael
7769	IND800	800	ind_181	38,69630814	-9,329731941	Sassoeiros	Avenida Doutor Francisco Sá Ca
7770	IND800	800	ind_181	38,69812012	-9,329819679	Sassoeiros	Estrada de Sassoeiros
7782	IND800	800	ind_181	38,69963074	-9,321697235	Bela Vista	Rua Ilha São Jorge
4161	IND800	800	ind_180	38,75291824	-9,451506615	Alcabideche	Rua do Arneiro
11789	IND800	800	ind_191	38,73571396	-9,312064171	Talaíde	Rua da Ataláia
6404	IND800	800	ind_100	38,72829819	-9,409279823	Alcabideche	Rua São Vicente
2799	IND800	800	ind_151	38,70640183	-9,380800247	Estoril	Rua Quinta da Ribeirinha
2976	IND800	800	ind_151	38,69509888	-9,370679855	Estoril	Rua Nunes dos Santos
1075	IND120	120	ind_101	38,70750046	-9,430709839	Cascais	Rua Andre Homem
1167	IND800	800	ind_111	38,71829987	-9,421569824	Alcabideche	Rua Eliza Cepeda Teles
3142	IND800	800	ind_121	38,71969986	-9,459759712	Cascais	Rua de São Pedro
6173	IND240	240	Vários	38,71745682	-9,465634346	Cascais	Rua do Pinhal Raposo
2671	IND240	240	ind_141	38,70449829	-9,442970276	Cascais	Rua da Torre

Anexo VI - Afetação de bens municipais à prestação dos serviços ora delegados a partir da data de entrada em vigor do Contrato

ID	TIPO	CAPACIDADE	CIRCUITO	LAT.	LONG	LOCALIDADE	RUA
7781	IND800	800	ind_181	38,70101547	-9,322444916	Bela Vista	Rua Ilha São Jorge
6942	IND800	800	ind_181	38,70000076	-9,319749832	Quinta da Bela Vista	Rua Ilha Graciosa
7792	IND800	800	ind_181	38,69968033	-9,323741913	Bela Vista	Rua Ilha de Santa Maria
7795	IND800	800	ind_181	38,69971466	-9,324668884	Bela Vista	Rua Ilha São Miguel
1042	IND120	120	ind_101	38,71279907	-9,431189537	Cascais	Rua de Sant'Ana
7726	IND800	800	ind_181	38,70298386	-9,337146759	São Miguel das Encostas	Rua Santa Maria Madalena
7830	IND800	800	ind_181	38,70295715	-9,329406738	Bairro da Amoreira	Rua da Índia
7807	IND800	800	ind_181	38,69974899	-9,32921505	Sassoeiros	Rua Ferreira de Castro
12313	IND240	240	Vários	38,73949814	-9,375439644	Manique	Rua dos Bem Lembrados
7819	IND800	800	ind_181	38,70577622	-9,329409599	Bairro da Amoreira	Rua dos Pioneiros
9900	IND800	800	ind_161	38,71749878	-9,340780258	Bairro das Faceiras	Rua da Vitória
10126	IND800	800	ind_191	38,73609924	-9,337140083	Trajouce	Praceta Joaquim Santo Casimiro
2979	IND800	800	ind_151	38,69589996	-9,374290466	Estoril	Rua dos Lusíadas
6191	IND120	120	Vários	38,71782684	-9,464435577	Cascais	Rua do Pinhal Raposo
3414	IND800	800	ind_130	38,73680115	-9,398010254	Alcabideche	Rua das Amendoeiras
1720	IND800	800	ind_131	38,70696259	-9,406290054	Estoril	Rua Trouville
9014	IND3000	3000	ind_102	38,70589829	-9,386030197	Galiza	Ilha - Rua Sacadura Cabral
6717	IND800	800	ind_111	38,7154007	-9,427280426	Varandas de Cascais	Rua Mario Viegas
3498	IND800	800	ind_130	38,69540024	-9,457409859	Cascais	Avenida Nossa Senhora do Cabo
7822	IND800	800	ind_181	38,70383072	-9,329236984	Bairro da Amoreira	Rua dos Lusíadas
1783	IND240	240	ind_131	38,70809937	-9,399040222	Estoril	Rua de Melo e Sousa
7810	IND800	800	ind_181	38,70094299	-9,327350616	Sassoeiros	Rua Luis de Camões
5647	IND800	800	ind_161	38,7234993	-9,337120056	Matos Cheirinhos	Avenida Salgueiro Maia
2033	IND800	800	ind_141	38,71279907	-9,43887043	Cascais	Rua Doutor António da Costa Matos
7813	IND800	800	ind_181	38,70318604	-9,327404976	Sassoeiros	Rua Heróis do Ultramar
5331	IND800	800	ind_101	38,7016983	-9,416799545	Cascais	Avenida Marechal Carmona
7843	IND800	800	ind_181	38,70313263	-9,325814247	Carcavelos	Praceta João XXI
7847	IND800	800	ind_181	38,70189285	-9,32592392	Sassoeiros	Rua São Bento
7848	IND800	800	ind_181	38,70151901	-9,32516861	Sassoeiros	Rua São Bento
11406	IND800	800	ind_181	38,72411728	-9,333396912	Cabeço de Mouro	Rua Principal
11407	IND800	800	ind_181	38,72291946	-9,333040237	Cabeço de Mouro	Rua Principal
5281	IND800	800	ind_111	38,72990036	-9,419230461	Alcabideche	Rua Manuel Henrique
3856	IND800	800	ind_140	38,72940064	-9,376070023	Alcabideche	Rua dos Campos Velhos
10747	IND800	800	ind_150	38,71179581	-9,361954689	Caparide	Rua Marquesa de Alorna
2520	IND240	240	ind_141	38,71110153	-9,446629524	Cascais	Rua da Torre
9632	IND800	800	ind_160	38,68902588	-9,357960701	Parede	Rua Vigia
6089	IND240	240	Vários	38,71458054	-9,399539948	Estoril	Rua de Inglaterra
11883	IND800	800	ind_191	38,74819183	-9,331674576	São Domingos de Rana	Rua Dom Constantino de Bragança
3163	IND800	800	ind_121	38,70959854	-9,448450089	Cascais	Rua do Pato Real
11411	IND800	800	ind_181	38,71941376	-9,334134102	Cabeço de Mouro	Rua Cidade de Lamego
11413	IND800	800	ind_181	38,72202683	-9,334580421	Cabeço de Mouro	Rua Cabo da Roca
11416	IND800	800	ind_181	38,72219849	-9,33673954	Cabeço de Mouro	Rua Cabo da Roca

Anexo VI - Afetação de bens municipais à prestação dos serviços ora delegados a partir da data de entrada em vigor do Contrato

ID	TIPO	CAPACIDADE	CIRCUITO	LAT.	LONG	LOCALIDADE	RUA
11420	IND800	800	ind_181	38,71904373	-9,335549355	Cabeço de Mouro	Rua 17 de Junho
11422	IND800	800	ind_181	38,71831513	-9,335104942	Cabeço de Mouro	Rua António Gedeão
11427	IND800	800	ind_181	38,71740341	-9,336379051	Cabeço de Mouro	Rua Nossa Senhora dos Remédios
11424	IND800	800	ind_181	38,71800995	-9,333143234	Cabeço de Mouro	Rua Nossa Senhora dos Remédios
11434	IND800	800	ind_181	38,71461105	-9,333089828	Cabeço de Mouro	Rua Mouzinho da Silveira
10005	IND800	800	ind_181	38,71730042	-9,330579758	Cabeço de Mouro	Rua Jorge Sena
9995	IND800	800	ind_181	38,71569824	-9,330200195	Urbanização Cabeço de Mouro	Rua Teófilo Braga
7834	IND800	800	ind_181	38,70599747	-9,327195168	Bairro da Amoreira	Rua do Rio Açude
6928	IND800	800	ind_181	38,7052002	-9,326390266	Arneiro	Rua Luís de Camões
7901	IND800	800	ind_181	38,7038002	-9,323809624	Arneiro	Rua Josefa Galbis Diniz
11464	IND800	800	ind_181	38,70723724	-9,323888779	Bairro da Mina	Rua Marquês de Pombal
7851	IND800	800	ind_181	38,70602036	-9,325396538	Arneiro	Rua Joaquim Carvalho Luis
11741	IND800	800	ind_191	38,72749329	-9,320493698	Conceição da Abóboda	Rua Rosa Ramalho
9567	IND800	800	ind_160	38,70065689	-9,362692833	Murtal	Rua Doutor Mira Fernandes
11468	IND800	800	ind_181	38,70671082	-9,326207161	Arneiro	Rua João Rodrigues de Almeida
11471	IND800	800	ind_181	38,70901489	-9,324239731	Bairro do Pinhal	Rua dos Lilazes
11474	IND800	800	ind_181	38,70913696	-9,325388908	Bairro do Pinhal	Rua dos Rosmaninhos
11493	IND800	800	ind_181	38,71507645	-9,33822155	São Domingos de Rana	Rua do Forno da Cal
5997	IND800	800	ind_181	38,71099472	-9,33110714	São Domingos de Rana	Praceta Roseira Brava
11478	IND800	800	ind_181	38,71343231	-9,334643364	São Domingos de Rana	Rua dos Eucaliptos
11502	IND800	800	ind_181	38,71795273	-9,337309837	Bairro das Longas	Rua São Pedro
11485	IND800	800	ind_181	38,71295166	-9,338496208	Mata da Torre	Rua dos Lirios
11487	IND800	800	ind_181	38,71165848	-9,335898399	Torre da Aguilha	Rua Alves Rédol
11489	IND800	800	ind_181	38,71149826	-9,337229729	Torre da Aguilha	Rua Virgínia Rau
5508	IND800	800	ind_181	38,71030045	-9,336460114	São Domingos de Rana	Quinta Torre da Aguilha
11509	IND800	800	ind_181	38,72269821	-9,336868286	Abóboda	Estrada Nacional Nº 249
4852	IND800	800	ind_140	38,73690033	-9,384269714	Alcabideche	Estrada de Manique
9767	IND800	800	ind_171	38,6986618	-9,340390205	São Domingos de Rana	Praceta do Sol
3774	IND800	800	ind_140	38,73953247	-9,371793747	Alcabideche	Estrada dos Bernardos
3826	IND800	800	ind_140	38,73947907	-9,367278099	Alcabideche	Rua dos Matotinhos
3733	IND120	120	Vários	38,71467972	-9,419045448	Alcabideche	Rua das Violetas
9486	IND800	800	ind_160	38,69322968	-9,354376793	Parede	Travessa da Marquesa
1674	IND800	800	ind_131	38,70610046	-9,39414978	Estoril	Avenida dos Bombeiros Voluntários
1765	IND800	800	ind_131	38,70774078	-9,399905205	Estoril	Rua de São Tomé e Príncipe
1865	IND800	800	ind_131	38,70439911	-9,407460213	Estoril	Avenida de Sabóia
3638	IND120	120	Vários	38,73780441	-9,394927025	Alcabideche	Rotunda Fernanda Mouzinho de Albuquerque
3814	IND800	800	ind_140	38,73139954	-9,364439964	Alcabideche	Rua de Larieira
3823	IND800	800	ind_140	38,72921372	-9,382694244	Alcabideche	Rua da Eira
3850	IND800	800	ind_140	38,73189926	-9,372349739	Alcabideche	Rua Capela das Neves
3848	IND800	800	ind_140	38,73259735	-9,373209953	Alcabideche	Travessa das Neves
3925	IND800	800	ind_140	38,73577881	-9,390810013	Alcabideche	Rua Lucília do Carmo
3890	IND800	800	ind_140	38,73596573	-9,372614861	Alcabideche	Rua de Santa Libânia
3983	IND800	800	ind_140	38,74317169	-9,380581856	Alcabideche	Rua de São Cristóvão
3992	IND800	800	ind_140	38,7458992	-9,380530357	Alcabideche	Rua Luís de Camões
3962	IND800	800	ind_140	38,74066162	-9,380385399	Alcabideche	Rua da Alegria
9368	IND3000	3000	ind_200	38,69580078	-9,365010262	Jardins da Parede	Avenida Acácias
4050	IND800	800	ind_140	38,74657059	-9,389961243	Alcabideche	Rua de São Tomé e Príncipe
1237	IND800	800	ind_111	38,71260071	-9,418809891	Alcabideche	Rua da Quinta da Cúcia
1190	IND800	800	ind_111	38,71120071	-9,424110413	Cascais	Rua Doutor Luís Filipe Quintela
986	IND120	120	ind_101	38,71139908	-9,431260109	Cascais	Rua António Sérgio-Bairro Santana
1132	IND800	800	ind_111	38,72340012	-9,417280197	Alcabideche	Avenida de Sintra

Anexo VI - Afetação de bens municipais à prestação dos serviços ora delegados a partir da data de entrada em vigor do Contrato

ID	TIPO	CAPACIDADE	CIRCUITO	LAT.	LONG	LOCALIDADE	RUA
4040	IND800	800	ind_140	38,74660111	-9,387570381	Alcabideche	Rua de Moçambique
1156	IND800	800	ind_111	38,71699905	-9,420960426	Alcabideche	Rua Pedro Alvaro de Sousa
1233	IND800	800	ind_111	38,71229935	-9,418999672	Cascais	Rua Engenheiro José Ulnich
2008	IND120	120	ind_131	38,7052002	-9,394800186	Estoril	Rua Comandante Joaquim do Nascimento Gourinho
6048	IND800	800	ind_120	38,75688553	-9,446167946	Alcabideche	Largo da Serra
6039	IND800	800	ind_120	38,75640869	-9,441915512	Alcabideche	Rua Baronesa de Beck
1421	IND800	800	ind_111	38,707901	-9,42481041	Cascais	Travessa Outeiro da Vela
7544	IND240	240	ind_170	38,68560028	-9,342359543	Junqueiro	Rua Pedro Alvares Cabral
1293	IND800	800	ind_111	38,70460129	-9,41685009	Cascais	Rua José Joaquim de Freitas
1403	IND800	800	ind_111	38,70812225	-9,421424866	Cascais	Rua João da Cruz Viegas
7788	IND800	800	ind_181	38,70140076	-9,320929527	Quinta da Bela Vista	Rua Ilha Graciosa
2542	IND800	800	ind_141	38,70349884	-9,440999885	Cascais	Rua da Estrela do Mar
1426	IND800	800	ind_111	38,70690155	-9,425109863	Cascais	Rua de São Mateus
1449	IND800	800	ind_111	38,70470047	-9,42276001	Cascais	Praceta do Outeiro da Vela
1462	IND800	800	ind_111	38,70320129	-9,421010017	Cascais	Rua do Alto do Moinho Velho
1719	IND800	800	ind_131	38,707901	-9,40557003	Estoril	Rua Trouville
8499	IND800	800	ind_111	38,70669937	-9,425279617	Cascais	Rua Santa Barbara
6591	IND800	800	ind_111	38,70989999	-9,414409637	Pai do Vento	Rua Marechal Costa Gomes
1447	IND800	800	ind_111	38,70534515	-9,422296524	Cascais	Praceta do Outeiro da Vela
11718	IND800	800	ind_191	38,73846817	-9,339499474	Trajouce	Rua Carlos António Conceição d
11857	IND800	800	ind_191	38,72768021	-9,329714775	Bairro da Tojeira	Rua do Operário
2476	IND240	240	ind_141	38,71500015	-9,440979958	Cascais	Rua das Mimosas
8844	IND800	800	ind_131	38,71279907	-9,390049934	Estoril	Avenida de França
270	IND800	800	ind_100	38,71429825	-9,407360077	Alcabideche	Rua Cabo Guilherme Santos
11015	IND800	800	ind_161	38,72768402	-9,341180801	Bairro 25 de Abril	Rua Francisco de Sousa Tavares
7062	IND800	800	ind_170	38,68920136	-9,33191967	Carcavelos	Rua do Mercado
2285	IND120	120	ind_141	38,70489883	-9,437470436	Cascais	Rua Dom Francisco de Almeida
2664	IND800	800	ind_141	38,70130158	-9,442139626	Cascais	Rua da Torre
6575	IND800	800	ind_111	38,71260071	-9,416119576	Pai do Vento	Praceta de Beja
7213	IND800	800	ind_160	38,68840027	-9,345879555	Carcavelos	Rua Doutor Artur Azevedo
1374	IND800	800	ind_111	38,71048737	-9,418766975	Cascais	Rua José Frederico Ulrich
5300	IND800	800	ind_111	38,72990036	-9,419230461	Alcabideche	Rua Manuel Henrique
6581	IND800	800	ind_111	38,71250153	-9,414349556	Pai do Vento	Rua de Faro
2639	IND240	240	ind_141	38,7018013	-9,445650101	Cascais	Rua dos Aceres
1492	IND800	800	ind_111	38,71102142	-9,414895058	Cascais	Rua Marechal Costa Gomes
1516	IND800	800	ind_111	38,71139908	-9,413319588	Alcabideche	Avenida Doutor Morais Sarmento
6597	IND800	800	ind_111	38,71170044	-9,412280083	Pai do Vento	Avenida Doutor Morais Sarmento
5280	IND800	800	ind_111	38,72990036	-9,419230461	Alcabideche	Rua Manuel Henrique
787	IND800	800	ind_101, ind_180	38,69889832	-9,426159859	Cascais	Rua Freitas Reis
10938	IND800	800	ind_161	38,72024155	-9,351529121	Bairro Conde Monte Real	Rua Luis de Camões
4142	IND800	800	ind_180	38,69810104	-9,422889709	Cascais	Rua dos Navegantes
3571	IND800	800	ind_130	38,71680069	-9,427120209	Alcabideche	Rua Mário Viegas
7652	IND800	800	ind_170	38,69328308	-9,341199875	Rebelva	Rua de Santarém
3574	IND800	800	ind_130	38,71630096	-9,427630424	Alcabideche	Rua Antonio Maria de Matos
9804	IND800	800	ind_200	38,69788361	-9,363837242	Murtal	Rua do Pinhal
3203	IND800	800	ind_121	38,7154007	-9,46061039	Cascais	Rua das Codornizes
10849	IND800	800	ind_161	38,72750092	-9,342996597	Cemitério de Trajouce	Avenida dos Lusíadas
7550	IND800	800	ind_170	38,68431473	-9,339616776	Junqueiro	Rua Lourenço Marques
7649	IND800	800	ind_170	38,69024277	-9,340891838	Carcavelos	Rua Dr José Joaquim de Almeida
7878	IND800	800	ind_170	38,69405747	-9,341141701	Rebelva	Rua de Santarém

Anexo VI - Afetação de bens municipais à prestação dos serviços ora delegados a partir da data de entrada em vigor do Contrato

ID	TIPO	CAPACIDADE	CIRCUITO	LAT.	LONG	LOCALIDADE	RUA
6235	IND120	120	Vários	38,73503494	-9,438301086	Alcabideche	Praceta Pêro Escobar
10436	IND800	800	ind_161	38,71149826	-9,346209526	Coveiras	Rua Benjamim Ribeiro
3723	IND120	120	Vários	38,7168808	-9,443943024	Cascais	Rua das Camélias
6612	IND3000	3000	ind_102	38,71580124	-9,416080475	Pai do Vento	Rua de Braga
3824	IND800	800	ind_140	38,72914124	-9,382610321	Alcabideche	Rua da Eira
3104	IND120	120	Vários	38,73714829	-9,386583328	Alcabideche	Rua Hermenegildo Pulquério
9742	IND800	800	ind_160	38,69240189	-9,343770027	Rebelva	Avenida dos Maristas
7658	IND800	800	ind_170	38,6938591	-9,345423698	Rebelva	Rua do Guadiana
7242	IND800	800	ind_170	38,69440079	-9,342989922	Rebelva	Praceta da Lagoa de Óbidos
7894	IND800	800	ind_170	38,68899918	-9,341719627	Parede	Rua Doutor João Baptista Jacquet
7663	IND800	800	ind_170	38,6926918	-9,342553139	Rebelva	Rua do Lima
9721	IND800	800	ind_170	38,68928528	-9,344037056	Parede	Avenida da Republica
7888	IND800	800	ind_170	38,69129562	-9,335336685	Carcavelos	Rua José da Costa Mamede
7276	IND800	800	ind_170	38,68939972	-9,337249756	Carcavelos	Rua Sacadura Cabral
2255	IND120	120	ind_141	38,70399857	-9,437859535	Cascais	Rua António Abreu
7899	IND800	800	ind_170	38,68884277	-9,342859268	Rebelva	Av. Venceslau Balseiro Guerra
4222	IND800	800	ind_170	38,68838501	-9,341400146	Parede	Rua Doutor João Baptista Jacquet
7622	IND800	800	ind_170	38,69010162	-9,331990242	Lombos Norte	Estrada da Torre
7641	IND800	800	ind_170	38,69173431	-9,328788757	Lombos Norte	Rua Florbela Espanca
7616	IND800	800	ind_170	38,69138718	-9,334979057	Carcavelos	Rua José da Costa Mamede
3360	IND800	800	ind_130	38,73029709	-9,394806862	Alcabideche	Rua dos Arcos
10796	IND800	800	ind_171	38,70740128	-9,35258007	Matarraque	Avenida das Descobertas
3132	IND800	800	ind_121	38,71350098	-9,451129913	Cascais	Rua da Esperança
7632	IND800	800	ind_170	38,68841553	-9,328831673	Lombos Norte	Rua Principal
7587	IND800	800	ind_170	38,68922424	-9,335503578	Carcavelos	Rua 5 de Outubro
2191	IND120	120	ind_141	38,69549942	-9,430379868	Cascais	Avenida 25 de Abril
7386	IND800	800	ind_170	38,68225098	-9,339883804	Junqueiro	Rua de Catembe
7498	IND800	800	ind_170	38,68478012	-9,346378326	Junqueiro	Rua de Malange
7501	IND800	800	ind_170	38,68558121	-9,346721649	Junqueiro	Rua de Malange
7500	IND800	800	ind_170	38,68522644	-9,346811295	Junqueiro	Rua de Malange
5409	IND800	800	ind_170	38,68379974	-9,347909927	Junqueiro	Rua de Benguela
5414	IND800	800	ind_170	38,68379974	-9,347909927	Junqueiro	Rua de Benguela
7504	IND800	800	ind_170	38,68510056	-9,348259926	Junqueiro	Rua de Benguela
7531	IND800	800	ind_170	38,68688965	-9,344654083	Junqueiro	Praceta Infante Dom Henrique
10959	IND800	800	ind_161	38,71595001	-9,350354195	Tires	Rua do Goião
7493	IND800	800	ind_170	38,68458176	-9,346940994	Junqueiro	Rua do Lobito
7201	IND800	800	ind_170	38,68529892	-9,347310066	Junqueiro	Rua do Lobito
7522	IND800	800	ind_170	38,68452454	-9,344587326	Junqueiro	Rua Bartolomeu Dias
10602	IND3000	3000	ind_200	38,71188736	-9,327589989	São Domingos de Rana	Rua dos Diamantes
7521	IND800	800	ind_170	38,68461609	-9,344125748	Junqueiro	Rua Bartolomeu Dias
5461	IND800	800	ind_170	38,6853981	-9,34265995	Junqueiro	Rua Bartolomeu Dias
7101	IND800	800	ind_170	38,68489838	-9,342430115	Junqueiro	Rua Bartolomeu Dias
2034	IND800	800	ind_141	38,71279907	-9,43887043	Cascais	Rua Doutor António da Costa Matos
2038	IND800	800	ind_141	38,70899963	-9,436019897	Cascais	Rua Afonso Lopes Vieira
2835	IND800	800	ind_151	38,70059967	-9,37609005	Estoril	Rua Herculano Nunes
368	IND800	800	ind_100	38,73220062	-9,409540176	Alcabideche	Rua de João Pires Correia
2890	IND240	240	ind_151	38,70909882	-9,37308979	Estoril	Rua Manuel Acácio Pereira Lourenço
584	IND800	800	ind_100	38,72890091	-9,383500099	Alcabideche	Rua da Escola Nova

Anexo VI - Afetação de bens municipais à prestação dos serviços ora delegados a partir da data de entrada em vigor do Contrato

ID	TIPO	CAPACIDADE	CIRCUITO	LAT.	LONG	LOCALIDADE	RUA
7537	IND800	800	ind_170	38,68560028	-9,342359543	Junqueiro	Rua Pedro Alvares Cabral
2077	IND800	800	ind_141	38,70750046	-9,441129684	Cascais	Rua das Cepas
6036	IND800	800	ind_120	38,75499344	-9,441860199	Alcabideche	Caminho do Uruguai
6146	IND120	120	Vários	38,70424652	-9,445422173	Cascais	Rua das Faias
2082	IND800	800	ind_141	38,7071991	-9,442350388	Cascais	Rua do Rossio
9661	IND800	800	ind_160	38,69086456	-9,34882164	Parede	Rua João Soares
2674	IND800	800	ind_141	38,70510101	-9,442029953	Cascais	Rua das Oliveiras
7682	IND800	800	ind_171	38,69726181	-9,340912819	Bairro São João	Travessa de Viseu
2951	IND120	120	ind_151	38,70420075	-9,389069557	Estoril	Rua do Monte Leite
2138	IND800	800	ind_141	38,70272827	-9,430013657	Cascais	Praça Engenheiro Dom António Castelo Branco
1965	IND240	240	ind_131	38,70700073	-9,408599854	Estoril	Rua Conde Moser
8494	IND800	800	ind_141	38,70330048	-9,432559967	Cascais	Rua Manuel Casanova Rodrigues
2113	IND800	800	ind_141	38,70999908	-9,441069603	Cascais	Rua das Cerejeiras
2134	IND800	800	ind_141	38,70220184	-9,430859566	Cascais	Rua Luís da Costa Constante
2139	IND800	800	ind_141	38,7030983	-9,430749893	Cascais	Rua António Quadros
2156	IND800	800	ind_141	38,70500183	-9,433589935	Cascais	Praça João Martinho de Freitas
2164	IND800	800	ind_141	38,7018013	-9,431659698	Cascais	Praceta Joaquim Ereira
2169	IND800	800	ind_141	38,70360184	-9,433540344	Cascais	Rua Joaquim Ereira
2209	IND800	800	ind_141	38,7038002	-9,435079575	Cascais	Rua João Infante
2219	IND800	800	ind_141	38,70220184	-9,436639786	Cascais	Avenida Gaspar Corte Real
2135	IND800	800	ind_141	38,70220184	-9,430859566	Cascais	Rua Luís da Costa Constante
1749	IND800	800	ind_131	38,71409226	-9,404423714	Estoril	Rua Professor Dias Valente
1879	IND800	800	ind_131	38,70561981	-9,411192894	Cascais	Rua Calhariz
718	IND800	800	ind_101	38,69530106	-9,425069809	Cascais	Rua Florindo José de Oliveira
8138	IND800	800	ind_141	38,70199966	-9,436309814	Bairro do Rosário	Avenida Gaspar Corte Real
2325	IND800	800	ind_141	38,69929886	-9,436570168	Cascais	Rua Paulo da Gama
2244	IND800	800	ind_141	38,70280075	-9,437299728	Cascais	Avenida Gonçalo Velho Cabral
2386	IND800	800	ind_141	38,69760132	-9,437459946	Cascais	Avenida Manuel Júlio Carvalho e Costa
2390	IND800	800	ind_141	38,69739914	-9,436280251	Cascais	Avenida Nossa Senhora do Rosário
2435	IND800	800	ind_141	38,70640183	-9,440050125	Cascais	Rua Joaquim Ereira
8565	IND800	800	ind_101	38,70240021	-9,421910286	Cascais	Praça Padre Moisés da Silva
1420	IND800	800	ind_111	38,70859909	-9,424420357	Cascais	Rua de São João
971	IND120	120	ind_101	38,70999908	-9,429349899	Cascais	Rua de Santa Joana
5965	IND800	800	ind_141	38,69589996	-9,436019897	Cascais	Travessa da República
2404	IND800	800	ind_141	38,69710159	-9,439100266	Cascais	Avenida Manuel Júlio Carvalho e Costa
4620	IND800	800	ind_141	38,69670105	-9,438400269	Quinta do Rosário	Av Manuel Júlio Carvalho e Costa
2409	IND800	800	ind_141	38,69860077	-9,43682003	Cascais	Avenida Nossa Senhora do Rosário
2658	IND800	800	ind_141	38,69649887	-9,44095993	Cascais	Rua da Torre
8807	IND240	240	ind_131	38,70830154	-9,395700455	Estoril	Avenida de Portugal
2353	IND800	800	ind_141	38,70141983	-9,429121017	Cascais	Rua Jaime Thompson
3284	IND800	800	ind_121	38,69900131	-9,461230278	Cascais	Rua do Atlântico
2420	IND800	800	ind_141	38,70119858	-9,438130379	Cascais	Avenida Nossa Senhora do Rosário
6028	IND800	800	ind_120	38,75317764	-9,438026428	Alcabideche	Rua das Tomadas
1928	IND240	240	ind_131	38,71049881	-9,409870148	Alcabideche	Avenida de Itália
2425	IND800	800	ind_141	38,70249939	-9,438440323	Cascais	Avenida Nossa Senhora do Rosário

Anexo VI - Afetação de bens municipais à prestação dos serviços ora delegados a partir da data de entrada em vigor do Contrato

ID	TIPO	CAPACIDADE	CIRCUITO	LAT.	LONG	LOCALIDADE	RUA
11847	IND800	800	ind_191	38,72672653	-9,333939552	Bairro da Tojeira	Rua do Pinhal
7394	IND800	800	ind_170	38,68429947	-9,33757019	Carcavelos	Avenida Jorge V
6195	IND120	120	Vários	38,71696472	-9,464612961	Cascais	Rua do Pinhal Raposo
7541	IND240	240	ind_170	38,68560028	-9,342359543	Junqueiro	Rua Pedro Alvares Cabral
4167	IND800	800	ind_120	38,75151062	-9,459026337	Alcabideche	Rua do Alto Pacheco
8040	IND800	800	ind_141	38,70050049	-9,433199883	Bairro do Rosário	Avenida Infante Dom Henrique
2424	IND800	800	ind_141	38,70249939	-9,438440323	Cascais	Avenida Nossa Senhora do Rosário
2429	IND800	800	ind_141	38,70339966	-9,438710213	Cascais	Avenida Nossa Senhora do Rosário
2188	IND120	120	ind_141	38,69549942	-9,430379868	Cascais	Avenida 25 de Abril
11165	IND800	800	ind_171	38,71274185	-9,340309143	Bairro Além das Vinhas	Rua do Alecrim
11365	IND800	800	ind_160	38,69509506	-9,345778465	Terplana	Rua Fernando Pessoa
2532	IND800	800	ind_141	38,70429993	-9,441749573	Cascais	Rua da Estrela do Mar
2452	IND800	800	ind_141	38,71120071	-9,446109772	Cascais	Rua da Torre
2560	IND800	800	ind_141	38,70330048	-9,439949989	Cascais	Rua das Naus
2536	IND800	800	ind_141	38,70289993	-9,442199707	Cascais	Rua da Estrela do Mar
2541	IND800	800	ind_141	38,70349884	-9,440999985	Cascais	Rua da Estrela do Mar
2517	IND800	800	ind_141	38,71269989	-9,444999695	Cascais	Rua do Jasmim
2549	IND800	800	ind_141	38,70240021	-9,440739632	Cascais	Rua das Caravelas
2559	IND800	800	ind_141	38,70289993	-9,439929962	Cascais	Rua das Naus
2511	IND800	800	ind_141	38,71187592	-9,442905426	Cascais	Rua das Sardinheiras
2567	IND800	800	ind_141	38,69969994	-9,439009666	Cascais	Avenida Doutor Manuel Ricardo Espírito Santo Silva
8490	IND800	800	ind_141	38,69940186	-9,438639641	Quinta do Rosário	Rua do Astrolábio
2564	IND800	800	ind_141	38,70119858	-9,440389633	Cascais	Rua das Caravelas
11237	IND800	800	ind_171	38,70034027	-9,344798088	Bairro de Santo António	Rua João Villaret
2568	IND800	800	ind_141	38,69969994	-9,439009666	Cascais	Avenida Doutor Manuel Ricardo Espírito Santo Silva
3443	IND800	800	ind_130	38,72200012	-9,422200203	Alcabideche	Rua Aquilino Ribeiro
3464	IND240	240	Vários	38,70819855	-9,447099686	Cascais	Rua das Codornizes
8098	IND800	800	ind_141	38,70500183	-9,440299988	Bairro do Rosário	Rua das Romãzeiras
2575	IND800	800	ind_141	38,69917679	-9,437709808	Cascais	Rua Luís Saldanha
2577	IND800	800	ind_141	38,69779968	-9,438960075	Cascais	Rua dos Mareantes
2581	IND800	800	ind_141	38,69860077	-9,438269615	Cascais	Rua do Astrolábio
2594	IND800	800	ind_141	38,69779968	-9,439760208	Cascais	Rua do Farol
2598	IND800	800	ind_141	38,69820023	-9,440970421	Cascais	Rua do Farol
2600	IND800	800	ind_141	38,69879913	-9,441220284	Cascais	Rua do Farol
2621	IND800	800	ind_141	38,69810104	-9,444149971	Cascais	Rua dos Ulmeiros
2633	IND800	800	ind_141	38,70080185	-9,444239616	Cascais	Rua dos Pinheiros
2638	IND800	800	ind_141	38,70230103	-9,445150375	Cascais	Rua dos Pinheiros
2665	IND800	800	ind_141	38,70190048	-9,442009926	Cascais	Rua da Torre
3589	IND800	800	ind_130	38,7336998	-9,411919594	Alcabideche	Praceta de Origans
8295	IND800	800	ind_141	38,69630051	-9,443039894	Costa da Guia	Rua dos Cedros
6085	IND240	240	Vários	38,71430588	-9,398863792	Estoril	Rua Dom Afonso Henriques
11383	IND800	800	ind_171	38,69608688	-9,341794968	São Domingos de Rana	Praceta da Alvorada
4000	IND800	800	ind_140	38,74582672	-9,378750801	Alcabideche	Rua Piaget
731	IND800	800	ind_101, ind_180	38,69779968	-9,425230026	Cascais	Rua Freitas Reis
1314	IND120	120	ind_111	38,70619965	-9,414859772	Cascais	Avenida do Brasil
6957	IND800	800	ind_181	38,70000076	-9,322850227	Quinta da Bela Vista	Rua da Ilha das Flores
11346	IND800	800	ind_171	38,70038223	-9,352714539	Madorna	Rua 5 de Outubro
3706	IND120	120	Vários	38,72021866	-9,44614315	Cascais	Rua das Glícinias

Anexo VI - Afetação de bens municipais à prestação dos serviços ora delegados a partir da data de entrada em vigor do Contrato

ID	TIPO	CAPACIDADE	CIRCUITO	LAT.	LONG	LOCALIDADE	RUA
9579	IND800	800	ind_160	38,69823074	-9,362183571	Murtal	Rua da Bela Vista
7639	IND800	800	ind_170	38,68993759	-9,327830315	Lombos Norte	Rua Nova
12295	IND3000	3000	Vários	38,71171951	-9,32848835	São Domingos de Rana	Rua dos Diamantes
6051	IND800	800	ind_120	38,75379562	-9,447966576	Alcabideche	Rua da Escola Nova
5289	IND800	800	ind_111	38,72990036	-9,419230461	Alcabideche	Rua Manuel Henrique
9204	IND800	800	ind_160	38,69309998	-9,360890388	Parede	Rua Cidade de Coimbra
1563	IND800	800	ind_131	38,70646668	-9,393382072	Estoril	Rua dos Cedros
3071	IND800	800	ind_151	38,69789887	-9,369339943	Estoril	Rua Coronel Garcez de Lencastre
11299	IND800	800	ind_171	38,70758438	-9,350421906	Matarraque	Rua Os Maias
524	IND800	800	ind_100	38,73089981	-9,397230148	Alcabideche	Avenida Raul Indipwo
7690	IND800	800	ind_171	38,69541931	-9,341515541	Rebelva	Largo da Rebelva
3855	IND800	800	ind_140	38,73009872	-9,376600266	Alcabideche	Rua Nossa Senhora do Rosário
76	IND800	800	ind_120	38,72520065	-9,425479889	Alcabideche	Terceira Circular
1628	IND120	120	ind_131	38,71289825	-9,390410423	Estoril	Avenida de França
279	IND800	800	ind_100	38,7173996	-9,408490181	Alcabideche	Rua Carlos Anjos
3988	IND800	800	ind_140	38,74573135	-9,376778603	Alcabideche	Rua da Colectividade
2475	IND240	240	ind_141	38,71500015	-9,440979958	Cascais	Rua das Mimosas
442	IND800	800	ind_120	38,73098755	-9,454948425	Cascais	Praceta do Cibrão
182	IND800	800	ind_120	38,75234222	-9,451266289	Alcabideche	Rua do Cabo
164	IND800	800	ind_120	38,74837875	-9,449457169	Alcabideche	Rua do Alquerubim
427	IND800	800	ind_120	38,7329216	-9,450251579	Cascais	Rua Eduarda Lapa
11712	IND800	800	ind_191	38,7352562	-9,337420464	São Domingos de Rana	Rua Marcolino Lopes Silva
12018	IND800	800	ind_191	38,72529984	-9,325449944	Polima	Rua Luís Sá
10512	IND3000	3000	ind_200	38,71269989	-9,344389915	São Domingos de Rana	Rua Almeida Garrett
301	IND800	800	ind_100	38,71920013	-9,406040192	Estoril	Rua de São Gabriel
1745	IND800	800	ind_131	38,7134285	-9,404245377	Estoril	Rua Professor Dias Valente
380	IND800	800	ind_120	38,74252319	-9,43877697	Alcabideche	Rua Francisco Cruz
6258	IND240	240	Vários	38,71694183	-9,447025299	Cascais	Rua das Papoilas
711	IND120	120	ind_101	38,70009995	-9,423600197	Cascais	Rua Dom Francisco De Avilez
809	IND800	800	ind_101, ind_180	38,69710159	-9,425089836	Cascais	Rua João Luís de Moura
726	IND800	800	ind_101	38,69839859	-9,424099922	Cascais	Avenida Vasco da Gama
3455	IND800	800	ind_130	38,72169876	-9,424696922	Alcabideche	Rua do Bocage
248	IND800	800	ind_100	38,71640015	-9,41174984	Alcabideche	Avenida Costa Pinto
7846	IND800	800	ind_181	38,70097733	-9,324960709	Quinta da Bela Vista	Rua Gonçalo Velho Cabral
6560	IND800	800	ind_111	38,71569824	-9,414509773	Pai do Vento	Rua da Calçada
846	IND240	240	ind_101	38,71429825	-9,438699722	Cascais	Avenida Engenheiro Adelino Amaro da Costa
7836	IND800	800	ind_181	38,70609665	-9,326070786	Arneiro	Rua dos Operários
12012	IND800	800	ind_191	38,74409866	-9,34002018	São Domingos de Rana	Rua do Fojo
10882	IND800	800	ind_161	38,72063828	-9,349685669	Quatro Estradas	Rua Almada Negreiros
1223	IND800	800	ind_111	38,71300125	-9,417889595	Alcabideche	Avenida de Sintra
2153	IND800	800	ind_141	38,70600128	-9,432959557	Cascais	Praça João Martinho de Freitas
11525	IND800	800	ind_161	38,73585129	-9,343289375	Cabeço Cação	Rua Terra da Eira
7869	IND800	800	ind_181	38,70050049	-9,319939613	Quinta da Bela Vista	Rua Ilha Graciosa
7852	IND800	800	ind_181	38,70602036	-9,325396538	Arneiro	Rua Joaquim Carvalho Luis
11362	IND800	800	ind_150	38,6979332	-9,355628967	Matarraque	Rua Ferreira de Castro
7778	IND800	800	ind_181	38,6990242	-9,325237274	Bela Vista	Rua Diogo de Silves
3811	IND800	800	ind_140	38,73249817	-9,365169525	Alcabideche	Estrada da Quinta
1465	IND800	800	ind_111	38,70420075	-9,420000076	Cascais	Avenida Tenente Coronel José Pessoa
1869	IND120	120	ind_131	38,70489883	-9,409799576	Estoril	Avenida Sanfré

Anexo VI - Afetação de bens municipais à prestação dos serviços ora delegados a partir da data de entrada em vigor do Contrato

ID	TIPO	CAPACIDADE	CIRCUITO	LAT.	LONG	LOCALIDADE	RUA
136	IND800	800	ind_120	38,73075867	-9,437423706	Alcabideche	Rua Marquês de Pombal
3734	IND120	120	Vários	38,74789429	-9,449422836	Alcabideche	Rua de Cascais
7590	IND800	800	ind_170	38,68965912	-9,335208893	Carcavelos	Rua Júlio Moreira
2943	IND800	800	ind_151	38,70640183	-9,388810158	Estoril	Rua do Monte Leite
2227	IND800	800	ind_141	38,70130158	-9,435979843	Cascais	Avenida Gaspar Corte Real
3362	IND800	800	ind_130	38,73329926	-9,39525032	Alcabideche	Estrada de Manique
4152	IND240	240	Vários	38,73749924	-9,386910439	Alcabideche	Rua Hermenegildo Pulquério
1105	IND800	800	ind_101	38,70339203	-9,39838028	Estoril	Avenida Marginal
4553	IND800	800	ind_101	38,70920181	-9,431940079	Cascais	Rua Fernão Lopes
12364	IND3000	3000	Vários	38,70389938	-9,40680027	Monte Estoril	Alameda Columbano
478	IND800	800	ind_120	38,72894287	-9,44503212	Cascais	Rua João Gaspar Simões
4088	IND800	800	ind_140	38,74250794	-9,401630402	Alcabideche	Rua das Flores
12365	IND3000	3000	Vários	38,70389938	-9,40680027	Monte Estoril	Alameda Columbano
8449	IND3000	3000	ind_102	38,69839859	-9,420180321	Cascais	Rua Frederico Arouca
3349	IND800	800	ind_130	38,73460007	-9,389659882	Alcabideche	Rua dos Lombos
11240	IND800	800	ind_171	38,69962692	-9,344654083	Bairro de Santo António	Rua João Villaret
3924	IND240	240	ind_140	38,73577881	-9,390810013	Alcabideche	Rua Lucília do Carmo
8447	IND3000	3000	ind_102	38,69839859	-9,420180321	Cascais	Rua Frederico Arouca
11212	IND800	800	ind_171	38,70248413	-9,343655586	São Domingos de Rana	Rua do Bairro Novo
1919	IND800	800	ind_131	38,70830917	-9,409943581	Estoril	Rua de Madrid
3185	IND800	800	ind_121	38,70629883	-9,448260307	Cascais	Rua das Perdizes
7995	IND3000	3000	ind_101, ind_102	38,69720078	-9,420479774	Cascais	Largo Cinco de Outubro
8384	IND3000	3000	ind_101, ind_102	38,69800186	-9,419989586	Cascais	Alameda dos Combatentes da Gra
7597	IND800	800	ind_170	38,69380188	-9,335559845	Carcavelos	Avenida Nossa Senhora dos Remé
387	IND800	800	ind_120	38,73749924	-9,386910439	Alcabideche	Rua Hermenegildo Pulquério
3556	IND800	800	ind_130	38,69338226	-9,418367386	Cascais	Avenida Rei Humberto II de Itália
11146	IND800	800	ind_171	38,71149826	-9,341223717	Bairro Além das Vinhas	Rua do Povo
7527	IND800	800	ind_170	38,68560028	-9,344059944	Junheiro	Rua Infante Dom Henrique
8471	IND3000	3000	ind_102	38,69580078	-9,433400154	Cascais	Rua Guilherme Salgado
7860	IND800	800	ind_171	38,6989708	-9,338107109	Carcavelos	Rua Fernando Lopes Graça
6938	IND800	800	ind_181	38,70090103	-9,324480057	Quinta da Bela Vista	Rua Gonçalo Velho Cabral
9863	IND800	800	ind_191	38,73680115	-9,341489792	Trajouce	Rua dos Bons Amigos
8473	IND3000	3000	ind_102	38,69580078	-9,433400154	Cascais	Rua Guilherme Salgado
11698	IND800	800	ind_191	38,72909927	-9,335659981	Abóboda	Estrada Nacional Nº 249
11731	IND800	800	ind_191	38,72472382	-9,320516586	Polima	Rua do Poço
6290	IND3000	3000	ind_102	38,70691299	-9,429534912	Cascais	Avenida Comunidades Europeias
158	IND800	800	ind_120	38,7405014	-9,45114994	Malveira da Serra	Estrada da Malveira da Serra
8457	IND3000	3000	ind_102	38,70040131	-9,41821003	Cascais	Alameda Duquesa de Palmela
2427	IND800	800	ind_141	38,70299912	-9,438520432	Cascais	Avenida Nossa Senhora do Rosário
9881	IND800	800	ind_161	38,72380066	-9,343560219	Matos Cheirinhos	Rua do Progresso
976	IND800	800	ind_101	38,7098999	-9,430609703	Cascais	Rua de Sant'Ana
2483	IND120	120	ind_141	38,71409988	-9,443880081	Cascais	Rua Pedro Franco
2502	IND240	240	ind_141	38,71379852	-9,441969872	Cascais	Rua dos Gerânios - casa das Rodas, Birre
7725	IND800	800	ind_181	38,70333481	-9,337263107	São Miguel das Encostas	Rua Santa Maria Madalena
8518	IND3000	3000	ind_102	38,70660019	-9,430330276	Bairro J. Pimenta	Avenida das Comunidades Europe
9160	IND800	800	ind_150	38,7038002	-9,368120193	Murtal	Rua Filipe Rodrigues da Silva
9709	IND800	800	ind_160	38,69049835	-9,353890419	Parede	Rua 31 de Janeiro
9100	IND3000	3000	ind_102	38,70500183	-9,398960114	Estoril	Avenida Aida
1685	IND800	800	ind_131	38,71300888	-9,393561363	Estoril	Avenida dos Bombeiros Voluntários
9028	IND3000	3000	ind_102	38,70080185	-9,380439758	Quinta da Carreira	Rua Eça de Queiroz
8979	IND3000	3000	ind_102	38,70100021	-9,385029793	Quinta da Carreira	Praça Carreira
8888	IND3000	3000	ind_102	38,70100021	-9,383509636	São Pedro do Estoril	Rua Vicente Arnoso
9103	IND3000	3000	ind_102	38,69910049	-9,380610466	Estoril	Rua Egas Moniz

Anexo VI - Afetação de bens municipais à prestação dos serviços ora delegados a partir da data de entrada em vigor do Contrato

ID	TIPO	CAPACIDADE	CIRCUITO	LAT.	LONG	LOCALIDADE	RUA
12211	IND3000	3000	Vários	38,71490097	-9,447199821	Birre	Largo de Birre
3322	IND800	800	ind_121	38,70610046	-9,453410149	Cascais	Rua dos Faisões
8900	IND3000	3000	ind_102	38,70259857	-9,379879951	São Pedro do Estoril	Rua Bordalo Pinheiro
1917	IND800	800	ind_131	38,70759201	-9,409068108	Estoril	Avenida de São Pedro
2775	IND120	120	ind_151	38,70460129	-9,384119987	Estoril	Rua António da Silveira
2154	IND800	800	ind_141	38,70560074	-9,433420181	Cascais	Praça João Martinho de Freitas
1550	IND800	800	ind_131	38,71409988	-9,3937397	Estoril	Avenida da República
10788	IND800	800	ind_150	38,71041107	-9,365650177	Caparide	Rua José Sanches de Brito
289	IND800	800	ind_100	38,72219849	-9,408430099	Estoril	Rua de Santo António
3773	IND800	800	ind_140	38,74012375	-9,372075081	Alcabideche	Estrada dos Bernardos
9696	IND800	800	ind_160	38,69068527	-9,35778141	Parede	Rua João de Deus
11248	IND800	800	ind_171	38,69999313	-9,349703789	Rana	Rua Pais Abrantes
734	IND800	800	ind_101	38,6949997	-9,422780037	Cascais	Rua Júlio Pereira de Mello
455	IND800	800	ind_120	38,7265892	-9,448375702	Cascais	Praceta Alexandre Herculano
7467	IND800	800	ind_170	38,6875267	-9,326572418	Lombos Sul	Rua Quinta da Lobita
3216	IND800	800	ind_121	38,70759964	-9,46269989	Cascais	Rua do Pinhal Bravo
10181	IND800	800	ind_161	38,71680069	-9,348500252	Tires	Rua dos Canteiros
7322	IND3000	3000	ind_200	38,69240189	-9,340140343	Rebelva	Praceta Juiz Lopes Quadros
10576	IND3000	3000	ind_200	38,70940018	-9,327469826	Urbanização Casas do Parque	Rua Lápis Lazuli
10614	IND3000	3000	ind_200	38,71319962	-9,331089973	Urbanização Jardins da Aguilha	Rua Helena Félix
10606	IND3000	3000	ind_200	38,71530151	-9,3291502	Urbanização Jardins da Aguilha	Rua Guilhermina Suggia
3758	IND800	800	ind_140	38,73839951	-9,379369736	Alcabideche	Estrada de Manique
7859	IND3000	3000	ind_200	38,692173	-9,340659142	Rebelva	Rua Marechal Craveiro Lopes
7343	IND3000	3000	ind_200	38,69260025	-9,339460373	Rebelva	Rua Bombeiros Voluntarios de Carcavelos
1802	IND120	120	ind_131	38,71049881	-9,396719933	Estoril	Avenida General Carmona
11885	IND3000	3000	ind_200	38,71114349	-9,325974464	São Domingos de Rana	Avenida das Esmeraldas
11401	IND800	800	ind_181	38,70507813	-9,338021278	Bairro dos Eucaliptos	Rua das Camélias
10276	IND3000	3000	Vários	38,70500183	-9,355389595	São Domingos de Rana	Avenida Francisca Lindoso
2512	IND240	240	ind_141	38,71239853	-9,443630219	Cascais	Praceta do Jasmim
10590	IND3000	3000	ind_200	38,71171951	-9,32848835	São Domingos de Rana	Rua dos Diamantes
11442	IND800	800	ind_181	38,71744919	-9,331315041	Cabeço de Mouro	Rua Sebastião da Gama
10575	IND3000	3000	ind_200	38,70940018	-9,327469826	Urbanização Casas do Parque	Rua Lápis Lazuli
1119	IND120	120	ind_101	38,70100021	-9,387410164	Estoril	Avenida Marginal
3006	IND800	800	ind_151	38,7010994	-9,386730194	Estoril	Avenida Florinda Leal
7961	IND3000	3000	ind_200	38,67969894	-9,325630188	Carcavelos	Rua da Holanda
11304	IND800	800	ind_171	38,70819855	-9,351739883	Matarraque	Rua Cidade e as Serras
9845	IND3000	3000	ind_181	38,70370102	-9,338740349	São Domingos de Rana	Rua Dom Francisco Coutinho
7968	IND3000	3000	ind_200	38,67969894	-9,325630188	Carcavelos	Rua da Holanda
7962	IND3000	3000	ind_200	38,67969894	-9,325630188	Carcavelos	Rua da Holanda
2736	IND800	800	ind_151	38,71030045	-9,375969887	Estoril	Rua Pêro da Covilhã
1114	IND800	800	ind_101	38,70190048	-9,390379906	Estoril	Avenida Marquês Leal
2030	IND120	120	ind_131	38,71120071	-9,394669533	Estoril	Rua Sousa Martins
7168	IND3000	3000	ind_181	38,70389938	-9,337670326	Carcavelos	Avenida de São Miguel
3598	IND800	800	ind_130	38,73180008	-9,422229767	Alcabideche	Rua Manuel Henrique
9354	IND3000	3000	ind_200	38,69589996	-9,363240242	Jardins da Parede	Rua das Palmeiras
9342	IND3000	3000	ind_200	38,69749832	-9,362850189	Jardins da Parede	Rua dos Ciprestes
11567	IND800	800	ind_191	38,73133087	-9,33866024	Parque Industrial	Rua Alfredo Silva
1906	IND800	800	ind_131	38,70617676	-9,406728745	Estoril	Avenida dos Estrangeiros
10728	IND3000	3000	ind_200	38,69579697	-9,349306107	São Domingos de Rana	Praceta Luís de Camões
10729	IND3000	3000	ind_200	38,69579697	-9,349306107	São Domingos de Rana	Praceta Luís de Camões
9324	IND3000	3000	ind_200	38,69110107	-9,355190277	Parede	Rua Luis de Camões
9404	IND3000	3000	ind_200	38,68930054	-9,354780197	Parede	Rua Capitão Leitão

Anexo VI - Afetação de bens municipais à prestação dos serviços ora delegados a partir da data de entrada em vigor do Contrato

ID	TIPO	CAPACIDADE	CIRCUITO	LAT.	LONG	LOCALIDADE	RUA
9405	IND3000	3000	ind_200	38,68930054	-9,354780197	Parede	Rua Capitão Leitão
9768	IND3000	3000	ind_200	38,69521713	-9,363785744	Jardins da Parede	Rua das Palmeiras
10642	IND3000	3000	ind_200	38,70746231	-9,35630703	São Domingos de Rana	Rua Fernão de Magalhães
10636	IND3000	3000	ind_200	38,70846939	-9,356136322	São Domingos de Rana	Rua Pedro Álvares Cabral
8495	IND800	800	ind_141	38,70330048	-9,432559967	Cascais	Rua Manuel Casanova Rodrigues
291	IND800	800	ind_100	38,72309876	-9,407250404	Estoril	Rua Dom Bosco
921	IND800	800	ind_101	38,71640015	-9,434539795	Cascais	Rua do Moinho
1871	IND120	120	ind_131	38,70489883	-9,409799576	Estoril	Avenida Sanfré
7310	IND3000	3000	ind_170	38,68109894	-9,330400467	Bairro da Torre	Rua da Grécia
7056	IND3000	3000	ind_170	38,69020081	-9,333230019	Carcavelos	Rua Fonte da Aldeia
10117	IND3000	3000	ind_181	38,7256012	-9,336030006	Abóboda	Praceta José António Beja
564	IND800	800	ind_100	38,72949982	-9,412679672	Alcabideche	Estrada das Tojas
7330	IND3000	3000	ind_200	38,69088364	-9,340465546	Rebelva	Rua Marechal Craveiro Lopes
1286	IND240	240	ind_111	38,70541	-9,417924881	Cascais	Avenida de Sintra
10818	IND800	800	ind_150	38,70714188	-9,360164642	Penedo	Rua Joaquim Agostinho
10219	IND800	800	ind_150	38,71239853	-9,362139702	Caparide	Rua São Pedro
9996	IND800	800	ind_181	38,71569824	-9,330200195	Urbanização Cabeço de Mouro	Rua Teófilo Braga
2026	IND240	240	ind_131	38,70970154	-9,395009995	Estoril	Rua da Beira Litoral
11285	IND800	800	ind_171	38,70663452	-9,352740288	Chesol	Rua Gaspar Corte Real
10040	IND800	800	ind_191	38,72460175	-9,322170258	Polima	Estrada de Polima
3237	IND800	800	ind_121	38,72100067	-9,464509964	Cascais	Rua da Areia
2620	IND800	800	ind_141	38,69810104	-9,444149971	Cascais	Rua dos Ulmeiros
11480	IND800	800	ind_181	38,71175003	-9,334671021	Mata da Torre	Estrada Mata da Torre
3634	IND120	120	Vários	38,73782349	-9,394871712	Alcabideche	Rua dos Cheínhos
1670	IND120	120	ind_131	38,70539856	-9,394200325	Estoril	Avenida dos Bombeiros Voluntários
9633	IND800	800	ind_160	38,68899918	-9,358598709	Parede	Rua Martins Vidal
7818	IND800	800	ind_181	38,7063942	-9,330949783	Bairro da Amoreira	Rua do Rio Túa
3928	IND800	800	ind_140	38,73503876	-9,391402245	Alcabideche	Rua Ivone Silva
7545	IND800	800	ind_170	38,68321991	-9,342617035	Junqueiro	Rua de Gaza
11298	IND800	800	ind_171	38,70758438	-9,350421906	Matarraque	Rua Os Maias
283	IND800	800	ind_100	38,72040176	-9,409740448	Alcabideche	Rua da Alegria
2826	IND800	800	ind_151	38,70220184	-9,378190041	Estoril	Rua Jorge de Sena
2753	IND800	800	ind_151	38,7120018	-9,383569717	Estoril	Rua das Avencas
6279	IND120	120	Vários	38,71350479	-9,45005703	Cascais	Praceta dos Lilazes
1092	IND800	800	ind_101	38,70140076	-9,422189713	Cascais	Avenida 25 de Abril
1523	IND800	800	ind_111	38,71346283	-9,413927078	Alcabideche	Avenida Costa Pinto
2102	IND120	120	ind_141	38,70750046	-9,443449974	Cascais	Rua dos Castanheiros
2662	IND120	120	ind_141	38,69739914	-9,441180229	Cascais	Avenida Manuel Júlio Carvalho e Costa
7691	IND800	800	ind_171	38,70020294	-9,338038445	Bairro dos Checlos	Rua Natalia Correia
11794	IND800	800	ind_191	38,73690033	-9,311260223	Talaíde	Rua do Comercio
3058	IND800	800	ind_151	38,6969986	-9,371769905	Estoril	Rua Afonso de Albuquerque
3143	IND800	800	ind_121	38,71799851	-9,458180428	Cascais	Rua de Santa Cruz
3930	IND800	800	ind_140	38,73492813	-9,39138031	Alcabideche	Rua Ivone Silva
7468	IND800	800	ind_170	38,68722916	-9,327440262	Lombos Sul	Rua Quinta da Lobita
858	IND800	800	ind_101	38,71575165	-9,436511993	Cascais	Rua Mário Henrique Leiria
7444	IND3000	3000	ind_170	38,68289948	-9,328579903	Lombos Sul	Rua de Luxemburgo
6266	IND240	240	Vários	38,71599197	-9,451574326	Cascais	Rua dos Cravos
7458	IND3000	3000	ind_170	38,68289948	-9,330050468	Quinta de São Gonçalo	Rua da Inglaterra
1305	IND240	240	ind_111	38,70819855	-9,416790009	Cascais	Rua do Alcaide
1638	IND120	120	ind_131	38,70940018	-9,389960289	Estoril	Avenida da Suíça
2613	IND800	800	ind_141	38,69869995	-9,443209648	Cascais	Rua das Acácias
9739	IND800	800	ind_160	38,68924713	-9,34653759	Parede	Rua Machado dos Santos

Anexo VI - Afetação de bens municipais à prestação dos serviços ora delegados a partir da data de entrada em vigor do Contrato

ID	TIPO	CAPACIDADE	CIRCUITO	LAT.	LONG	LOCALIDADE	RUA
5424	IND240	240	ind_170	38,68190002	-9,346920013	Junqueiro	Rua Arg. Rosendo Carvalheira
245	IND800	800	ind_100	38,71580124	-9,411660194	Alcabideche	Rua de Castelo Branco
453	IND800	800	ind_120	38,7253418	-9,449433327	Cascais	Rua Barbosa du Bocage
7677	IND800	800	ind_171	38,69597626	-9,341376305	Bairro São João	Rua de Braga
6247	IND240	240	Vários	38,7178421	-9,444403648	Cascais	Rua das Margaridas
4111	IND800	800	ind_140	38,72990036	-9,387758255	Alcabideche	Rua do Mato Verde
9765	IND800	800	ind_160	38,69183731	-9,347800255	Terplana	Avenida dos Maristas
7311	IND3000	3000	ind_200	38,68389893	-9,342769623	Carcavelos	Praceta Junqueiro
7972	IND800	800	ind_111	38,70619965	-9,41849041	Cascais	Avenida Costa Pinto
3682	IND120	120	Vários	38,69326019	-9,434524536	Cascais	Avenida Rei Humberto II de Itália
2405	IND800	800	ind_141	38,69710159	-9,439100266	Cascais	Avenida Manuel Júlio Carvalho e Costa
1907	IND800	800	ind_131	38,70617676	-9,406728745	Estoril	Avenida dos Estrangeiros
6035	IND800	800	ind_120	38,75400925	-9,439872742	Alcabideche	Rua do Alto da Carqueija
11911	IND800	800	ind_191	38,72723007	-9,325469017	Conceição da Abóboda	Rua Henrique Mendes
9507	IND800	800	ind_160	38,69300079	-9,348950386	Parede	Avenida Gago Coutinho
3876	IND800	800	ind_140	38,7334137	-9,379571915	Alcabideche	Rua das Lameiras
5386	IND800	800	ind_151	38,71239853	-9,368530273	Livramento	Quinta da Ribeira
3787	IND800	800	ind_140	38,73649979	-9,367679596	Alcabideche	Rua da Ponte
6156	IND240	240	Vários	38,70515442	-9,445016861	Cascais	Rua dos Loureiros
2249	IND120	120	ind_141	38,70370102	-9,437410355	Cascais	Avenida Gonçalo Velho Cabral
23	IND120	120	Vários	38,72066116	-9,445156097	Cascais	Rua das Glicínias
7523	IND800	800	ind_170	38,68487549	-9,343802452	Junqueiro	Rua Infante Dom Henrique
1124	IND800	800	ind_101	38,70230103	-9,389760017	Estoril	Avenida Marginal
1103	IND800	800	ind_101	38,70349884	-9,401350021	Estoril	Avenida Marginal
11003	IND800	800	ind_161	38,72219467	-9,342921257	Matos Cheirinhos	Avenida Salgueiro Maia
1617	IND240	240	ind_131	38,71170044	-9,391139984	Estoril	Avenida da Holanda
2248	IND120	120	ind_141	38,70370102	-9,437410355	Cascais	Avenida Gonçalo Velho Cabral
2854	IND800	800	ind_151	38,70729828	-9,375060081	Estoril	Rua Silva Lobo
1992	IND800	800	ind_131	38,70959854	-9,396010399	Estoril	Avenida de Portugal
3175	IND800	800	ind_121	38,70690155	-9,444959641	Cascais	Rua das Codornizes
11820	IND800	800	ind_191	38,73104477	-9,329219818	Conceição da Abóboda	Rua Alexandre Dumas
3872	IND800	800	ind_140	38,73249817	-9,379190445	Alcabideche	Rua das Lameiras
5411	IND800	800	ind_170	38,68379974	-9,347909927	Junqueiro	Rua de Benguela
10922	IND800	800	ind_161	38,7270546	-9,359049797	Bairro do Miradouro	Rua de Vega
10395	IND800	800	ind_171	38,70360184	-9,342610359	Bairro Sete Castelos	Rua Cidade Viana do Castelo
11343	IND800	800	ind_171	38,70156479	-9,353038788	Madorna	Rua 5 de Outubro
3167	IND800	800	ind_121	38,70729828	-9,447950363	Cascais	Rua dos Pombos
7109	IND800	800	ind_170	38,68259811	-9,342980385	Junqueiro	Rua de Luanda
11556	IND800	800	ind_191	38,73350143	-9,339110374	Cabeço Cação	Estrada Cabeço Cação
2998	IND120	120	ind_151	38,70069885	-9,386529922	Estoril	Avenida Marginal
12405	IND3000	3000	ind_171	38,70803452	-9,351631165	São Domingos de Rana	Rua A Cidade e as Serras
9170	IND800	800	ind_160	38,70009995	-9,361860275	Murtal	Rua José Branco Rodrigues
10779	IND3000	3000	ind_150, ind_200	38,71179962	-9,364509583	Caparide	Rua Dom João I
773	IND240	240	ind_101	38,70069885	-9,430239677	Cascais	Rua Doutor Gabriel de Freitas
1358	IND120	120	ind_111	38,71039963	-9,415829659	Cascais	Rua Aniceto do Rosário
1441	IND800	800	ind_111	38,70849991	-9,422599792	Cascais	Rua de São José
6956	IND800	800	ind_181	38,69889832	-9,322520256	Quinta da Bela Vista	Rua Ilha Terceira
1956	IND800	800	ind_131	38,70860672	-9,406298637	Estoril	Rua do Lido
3884	IND800	800	ind_140	38,73690033	-9,372980118	Alcabideche	Rua de Santa Inês
3054	IND800	800	ind_151	38,69580078	-9,370659828	Estoril	Rua dos Combatentes da Grande Guerra
8848	IND800	800	ind_131	38,71350098	-9,393230438	Estoril	Praça Condes Barcelona

Anexo VI - Afetação de bens municipais à prestação dos serviços ora delegados a partir da data de entrada em vigor do Contrato

ID	TIPO	CAPACIDADE	CIRCUITO	LAT.	LONG	LOCALIDADE	RUA
7736	IND800	800	ind_181	38,70467377	-9,335723877	São Miguel das Encostas	Rua de Santa Clara
3660	IND120	120	Vários	38,70372009	-9,449216843	Cascais	Rua dos Eucaliptos
6237	IND240	240	Vários	38,73511887	-9,437432289	Alcabideche	Praceta João de Santarém
6882	IND3000	3000	ind_102	38,7358017	-9,403880119	Alcabideche	Rua António Jacinto da Silva
1665	IND800	800	ind_131	38,7034111	-9,393413544	Estoril	Travessa das Hortenses
287	IND800	800	ind_100	38,72309876	-9,409669876	Alcabideche	Praceta do Geraldo
3381	IND800	800	ind_130	38,71530151	-9,40007019	Estoril	Rua Dom Afonso Henriques
11441	IND800	800	ind_181	38,71646118	-9,329704285	Cabeço de Mouro	Rua Teófilo Braga
1925	IND800	800	ind_131	38,70842362	-9,41173172	Estoril	Avenida Senhora do Monte da Saúde
2901	IND800	800	ind_151	38,71350098	-9,374070168	Estoril	Rua das Amendoeiras
89	IND800	800	ind_120	38,72140122	-9,439640045	Cobre	Rua do Rio Lima
6065	IND800	800	ind_120	38,75089264	-9,456067085	Alcabideche	Rua do Vale
3504	IND800	800	ind_130	38,69549942	-9,456480026	Cascais	Avenida Nossa Senhora do Cabo
11300	IND800	800	ind_171	38,70922089	-9,35076046	Matarraque	Rua Os Maias
4224	IND800	800	ind_170	38,68109512	-9,336411476	Carcavelos	Avenida Marginal
5309	IND800	800	ind_170	38,68531799	-9,343048096	Junqueiro	Rua Bartolomeu Dias
10944	IND800	800	ind_161	38,72137451	-9,350712776	Bairro Conde Monte Real	Rua João de Deus
440	IND800	800	ind_120	38,72930908	-9,452248573	Cascais	Rua do Cibrão
469	IND800	800	ind_120	38,72357941	-9,447761536	Cascais	Rua Ruben Andersen Leitão
4149	IND240	240	Vários	38,73749924	-9,386910439	Alcabideche	Rua Hermenegildo Pulquério
1446	IND800	800	ind_111	38,70534515	-9,422296524	Cascais	Praceta do Outeiro da Vela
3831	IND800	800	ind_140	38,72930145	-9,383779526	Alcabideche	Rua da Escola Nova
1419	IND800	800	ind_111	38,70859909	-9,424420357	Cascais	Rua de São João
1273	IND800	800	ind_111	38,70869827	-9,420100212	Cascais	Rua de Alvide
125	IND800	800	ind_120	38,7290535	-9,441717148	Alcabideche	Rua Gil Eanes
2186	IND800	800	ind_141	38,6957016	-9,431429863	Cascais	Rua Pedro de Barcelos
422	IND800	800	ind_120	38,73327637	-9,452077866	Cascais	Rua das Lapas
1578	IND800	800	ind_131	38,70510101	-9,392080307	Estoril	Rua das Flores
10301	IND800	800	ind_171	38,70220184	-9,354129791	Madorna	Rua 1º de Maio
11028	IND800	800	ind_161	38,71759033	-9,339603424	Bairro Massapés	Rua do Operário
5539	IND800	800	ind_191	38,72119904	-9,328860283	Outeiro de Polima	Estrada do Outeiro de Polima
424	IND800	800	ind_120	38,73267365	-9,452941895	Cascais	Rua do Cardeal
9547	IND800	800	ind_160	38,69329834	-9,362660408	Bairro Santa Teresinha	Rua Cidade de Braga
3828	IND800	800	ind_140	38,73863983	-9,369709969	Alcabideche	Rua dos Matotinhos
11325	IND800	800	ind_171	38,69923782	-9,350498199	Madorna	Praceta de Rana
8574	IND800	800	ind_141	38,70610046	-9,434909821	Pampilheira	Rua António Nobre
11193	IND800	800	ind_171	38,70407486	-9,348435402	Zambujal	Travessa da Bela Vista
1975	IND240	240	ind_131	38,71099854	-9,398779869	Estoril	Avenida Dom Nuno Álvares Pereira
3049	IND800	800	ind_151	38,69630051	-9,372929573	Estoril	Rua 9 de Abril
7787	IND800	800	ind_181	38,70053101	-9,322081566	Bela Vista	Rua Ilha São Jorge
2120	IND120	120	ind_141	38,70980072	-9,437999725	Cascais	Rua Cesário Verde
9594	IND800	800	ind_160	38,68766785	-9,33996582	Parede	Avenida General Eduardo Galhar
95	IND800	800	ind_120	38,71981049	-9,435036659	Cascais	Rua do Sorraia
1864	IND800	800	ind_131	38,70439911	-9,407460213	Estoril	Avenida de Sabóia
9627	IND800	800	ind_160	38,68791962	-9,355387688	Parede	Rua Cândido dos Reis
2764	IND800	800	ind_151	38,70899963	-9,383390427	Estoril	Rua Fernão Rodrigues Pacheco
1721	IND800	800	ind_131	38,70696259	-9,406290054	Estoril	Rua Trouville
3473	IND120	120	Vários	38,73759842	-9,387049675	Alcabideche	Rua Hermenegildo Pulquério
5993	IND800	800	ind_171	38,70510101	-9,354439735	São Domingos de Rana	Rua Gonçalves Zarco
7715	IND800	800	ind_181	38,70586014	-9,334694862	Carcavelos	Praceta Quinta dos Gafanhotos
11686	IND800	800	ind_191	38,72477341	-9,33171463	São Domingos de Rana	Estrada de Polima

Anexo VI - Afetação de bens municipais à prestação dos serviços ora delegados a partir da data de entrada em vigor do Contrato

ID	TIPO	CAPACIDADE	CIRCUITO	LAT.	LONG	LOCALIDADE	RUA
10177	IND800	800	ind_161	38,72069931	-9,350660324	Bairro Conde Monte Real	Rua João de Deus
2813	IND800	800	ind_151	38,70589829	-9,377719879	Estoril	Rua Quinta das Grutas
2074	IND120	120	ind_141	38,70752716	-9,440079689	Cascais	Rua Choupos Da Marinha
4883	IND800	800	ind_140	38,75540161	-9,384269714	Alcabideche	Lugar do Zangão
3247	IND800	800	ind_180, ind_121	38,73600006	-9,47012043	Alcabideche	Estrada do Abano
10367	IND800	800	ind_160	38,69419861	-9,34679985	Terplana	Rua João Vilarret
10953	IND800	800	ind_161	38,71600723	-9,348940849	Tires	Rua dos Canteiros
3323	IND800	800	ind_121	38,70569992	-9,453390121	Cascais	Rua dos Faisões
8120	IND800	800	ind_141	38,70750046	-9,439620018	Quinta da Torre	Rua dos Choupos
2694	IND800	800	ind_151	38,71709824	-9,379199982	Estoril	Rua das Papoilas
3633	IND240	240	Vários	38,73782349	-9,394871712	Alcabideche	Rua dos Cheínhos
8385	IND3000	3000	ind_101, ind_102	38,69800186	-9,419989586	Cascais	Alameda dos Combatentes da Gra
3355	IND800	800	ind_130	38,73400116	-9,392259598	Alcabideche	Praceta do Barro
10674	IND800	800	ind_181	38,70159912	-9,338829994	São Domingos de Rana	Rua Dom Luís de Ataíde
908	IND240	240	ind_101	38,71350098	-9,435460091	Cascais	Praceta Miguel Torga
975	IND120	120	ind_101	38,71039963	-9,429969788	Cascais	Rua de Santa Mónica
189	IND800	800	ind_120	38,75292206	-9,452731133	Alcabideche	Rua do Cabo
630	IND800	800	ind_100	38,72019959	-9,379469872	Alcabideche	Rua Cesário Verde
3164	IND800	800	ind_121	38,70800018	-9,446550369	Cascais	Rua das Codornizes
7797	IND800	800	ind_181	38,70009613	-9,326465607	Sassoeiros	Rua Gil Vicente
9800	IND800	800	ind_200	38,69837189	-9,366220474	Murtal	Rua do Pinhal
7817	IND800	800	ind_181	38,7052536	-9,331396103	Bairro da Amoreira	Rua do Rio Túa
11780	IND800	800	ind_191	38,74280167	-9,316430092	Talaíde	Estrada Octávio Pato
3129	IND800	800	ind_121	38,71469879	-9,448019981	Cascais	Rua dos Lilazes
8964	IND800	800	ind_131	38,70880127	-9,400150299	Estoril	Av.Dom Nuno Álvares Pereira
1025	IND120	120	ind_101	38,71450043	-9,434969902	Cascais	Rua Fialho d'Almeida
1110	IND800	800	ind_101, ind_102	38,70259857	-9,396050453	Estoril	Rua de Olivença
9543	IND800	800	ind_160	38,69650269	-9,361163139	Bairro Santa Teresinha	Rua Cidade de Leiria
1243	IND800	800	ind_111	38,71250153	-9,420319557	Alcabideche	Rua Garcia de Resende
2646	IND240	240	ind_141	38,69950104	-9,446470261	Cascais	Rua das Faias
2666	IND800	800	ind_141	38,70280075	-9,44314003	Cascais	Rua da Torre
2121	IND800	800	ind_141	38,70750046	-9,435070038	Cascais	Rua Afonso Lopes Vieira
11969	IND800	800	ind_150	38,70849228	-9,363016129	Caparide	Rua João Paes de Vasconcelos
218	IND800	800	ind_100	38,72399902	-9,410639763	Alcabideche	Rua Casal do Geraldo
11132	IND800	800	ind_171	38,7089386	-9,344455719	Coveiras	Rua da Bela Vista
1208	IND800	800	ind_111	38,71379852	-9,423089981	Alcabideche	Rua Coronel Eduardo Pessoa
9033	IND3000	3000	ind_102	38,69960022	-9,381739616	Quinta da Carreira	Praceta Gil Vicente
2178	IND120	120	ind_141	38,69829941	-9,431940079	Cascais	Avenida Infante Dom Henrique
619	IND800	800	ind_100	38,72200012	-9,385549545	Alcabideche	Rua das Antas
2010	IND800	800	ind_131	38,70601654	-9,394643784	Estoril	Rua do Porto
9522	IND800	800	ind_150	38,69856262	-9,360703468	Parede	Rua Professor Branquinho da Fo
9575	IND800	800	ind_160	38,70035172	-9,365057945	Murtal	Rua General Norton de Matos
11085	IND800	800	ind_150	38,71630859	-9,36052227	Montes de Caparide	Rua Canavial
3161	IND800	800	ind_121	38,70999908	-9,447910309	Cascais	Rua do Pato Real
8706	IND800	800	ind_100	38,72269821	-9,406490326	Bairro Santo António	Praceta Dom Bosco
10897	IND800	800	ind_161	38,72913361	-9,354280472	Bairro 16 Novembro	Rua Doutor João das Regras
3231	IND800	800	ind_121	38,71889877	-9,463190079	Cascais	Rua de Santa Luzia
7387	IND800	800	ind_170	38,68429947	-9,33757019	Carcavelos	Avenida Jorge V
2295	IND240	240	ind_141	38,7052002	-9,438949585	Cascais	Avenida Nossa Senhora do Rosário
12955	IND3000	3000	ind_200	38,71124649	-9,36472702	São Domingos de Rana	Rua Principal
2069	IND800	800	ind_141	38,70849991	-9,440030098	Cascais	Rua das Nogueiras

Anexo VI - Afetação de bens municipais à prestação dos serviços ora delegados a partir da data de entrada em vigor do Contrato

ID	TIPO	CAPACIDADE	CIRCUITO	LAT.	LONG	LOCALIDADE	RUA
6758	IND800	800	ind_100	38,72309876	-9,380270004	Bicesse	Rua Aquilino Ribeiro
12029	IND800	800	ind_191	38,72463226	-9,332364082	São Domingos de Rana	Rua da Escola
7125	IND800	800	ind_171	38,69589996	-9,339440346	Bairro São João	Praceta de Évora
10104	IND3000	3000	ind_191	38,72600174	-9,327719688	São Domingos de Rana	Rua Francisco Lázaro
830	IND800	800	ind_101	38,70429993	-9,430230141	Cascais	Avenida Engenheiro Adelino Amaro da Costa
491	IND800	800	ind_120	38,7243042	-9,443632126	Cascais	Estrada da Malveira da Serra
9121	IND800	800	ind_131	38,709301	-9,392210007	Estoril	Avenida da Dinamarca
11915	IND800	800	ind_191	38,72769928	-9,323399544	Conceição da Abóboda	Rua das Pereiras
9651	IND800	800	ind_160	38,68885803	-9,350805283	Parede	Avenida da Republica
8560	IND800	800	ind_101	38,70240021	-9,421910286	Cascais	Praça Padre Moisés da Silva
7301	IND800	800	ind_171	38,70050049	-9,339440346	Bairro dos Checlos	Rua José Ary dos Santos
11356	IND800	800	ind_171	38,70484161	-9,355149269	São Domingos de Rana	Avenida Francisca Lindoso
9471	IND800	800	ind_150	38,69904709	-9,354374886	Madorna	Rua Dia Mundial da Criança
1943	IND800	800	ind_131	38,71041107	-9,408378601	Estoril	Rua de São Remo
1953	IND800	800	ind_180, ind_131	38,71392822	-9,409630775	Alcabideche	Rua do Vale
3037	IND800	800	ind_151	38,69729996	-9,378520012	Estoril	Rua Raúl Brandão
3958	IND800	800	ind_140	38,74010086	-9,390857697	Alcabideche	Rua de São Francisco
4075	IND800	800	ind_140	38,75423431	-9,397172928	São Pedro de Penaferrim	Rua Dom Dinis Bordalo Pinheiro
2566	IND800	800	ind_141	38,69979858	-9,440190315	Cascais	Rua das Caravelas
11553	IND800	800	ind_191	38,73743439	-9,34324646	Trajouce	Rua Sabino Luís Pedroso
1551	IND800	800	ind_131	38,71409988	-9,3937397	Estoril	Avenida da República
2547	IND800	800	ind_141	38,70289993	-9,440719604	Cascais	Rua das Caravelas
9757	IND800	800	ind_170	38,69161606	-9,346936226	Terplana	Rua João de Barros
3229	IND800	800	ind_121	38,71849823	-9,462389946	Cascais	Rua da Areia
293	IND800	800	ind_100	38,7215004	-9,40678978	Estoril	Rua de São Tiago
3694	IND120	120	Vários	38,71813965	-9,442352295	Cascais	Rua dos Tremoceiros
10108	IND800	800	ind_191	38,72650147	-9,330679893	Abóboda	Rua António Machado
6049	IND800	800	ind_120	38,75592423	-9,446936607	Alcabideche	Rua Francisco Correia Nunes
3313	IND800	800	ind_121	38,70569992	-9,466230392	Cascais	Casal da Quinta
7835	IND800	800	ind_181	38,70609665	-9,326070786	Arneiro	Rua dos Operários
9310	IND3000	3000	ind_200	38,69049835	-9,356149673	Parede	Praça 5 de Outubro
7772	IND800	800	ind_181	38,69852829	-9,330706596	Sassoeiros	Rua Conde Ferreira
3781	IND800	800	ind_140	38,74369812	-9,371979713	Alcabideche	Estrada dos Bernardos
11909	IND800	800	ind_191	38,72715759	-9,324071884	Conceição da Abóboda	Rua das Laranjeiras
7429	IND240	240	ind_160	38,68529892	-9,350500107	Junqueiro	Rua Vasco da Gama
11692	IND800	800	ind_191	38,72590637	-9,332640648	Abóboda	Rua das Camélias
11235	IND800	800	ind_171	38,69911575	-9,345687866	Bairro de Santo António	Rua dos Girassóis
2545	IND800	800	ind_141	38,70429993	-9,441080093	Cascais	Rua das Caravelas
4018	IND800	800	ind_140	38,74326325	-9,391259193	Alcabideche	Rua Vieira Da Silva
6008	IND800	800	ind_191	38,74610519	-9,337048531	São Domingos de Rana	Rua dos Mandarins
148	IND800	800	ind_120	38,73358917	-9,441679955	Alcabideche	Rua Sá de Miranda
12068	IND800	800	ind_140	38,7358017	-9,384840012	Alcabideche	Rua Várzea De Manique
9610	IND800	800	ind_160	38,68571854	-9,352109909	Parede	Rua Sampaio Bruno
36	IND800	800	ind_140	38,74010086	-9,364089966	São Pedro de Penaferrim	Rua da Rampa
2673	IND240	240	ind_141	38,70449829	-9,442970276	Cascais	Rua da Torre
5999	IND800	800	ind_191	38,72163773	-9,33053875	São Domingos de Rana	Praceta António Bravo
11941	IND800	800	ind_161	38,71284485	-9,339341164	Tires	Avenida Amália Rodrigues
7443	IND3000	3000	ind_170	38,68190002	-9,327949524	Quinta de São Gonçalo	Avenida de Portugal
8549	IND3000	3000	ind_102	38,70439911	-9,466830254	Quinta da Marinha	Rua Mimosas
1201	IND800	800	ind_111	38,71537018	-9,42801857	Alcabideche	Rua Manuel Francisco de Eugénia Júnior
3377	IND800	800	ind_130	38,71680069	-9,394800186	Estoril	Rua do Ribatejo

Anexo VI - Afetação de bens municipais à prestação dos serviços ora delegados a partir da data de entrada em vigor do Contrato

ID	TIPO	CAPACIDADE	CIRCUITO	LAT.	LONG	LOCALIDADE	RUA
2316	IND240	240	ind_141	38,70149994	-9,435079575	Cascais	Rua Diogo Cão
9671	IND800	800	ind_160	38,69098282	-9,351405144	Bairro da Caixa	Rua Octaviano Augusto
9503	IND800	800	ind_160	38,69392014	-9,35385704	Parede	Largo do Laracha
3897	IND800	800	ind_140	38,73199844	-9,375610352	Alcabideche	Rua das Neves
9787	IND800	800	ind_150	38,70349884	-9,361960411	Abóboda	Rua Varela Silva
10066	IND800	800	ind_191	38,73989868	-9,311490059	Talaíde	Rua de Tibério
7620	IND800	800	ind_170	38,69110107	-9,334560394	Carcavelos	Rua Jardim Júlio Moreira
9529	IND800	800	ind_150	38,70320511	-9,360244751	Murtal	Rua Natália Correia
2202	IND120	120	ind_141	38,70140076	-9,433639526	Cascais	Avenida Infante Dom Henrique
2236	IND120	120	ind_141	38,70069885	-9,43655014	Cascais	Rua Pêro Escobar
2614	IND800	800	ind_141	38,69810104	-9,443070412	Cascais	Rua das Acácias
1050	IND240	240	ind_101	38,70920181	-9,430250168	Cascais	Rua de Sant'Ana
10563	IND800	800	ind_191	38,72660065	-9,320819855	Polima	Rua Raul Solnado
7296	IND3000	3000	ind_170	38,68270111	-9,326999664	Lombos Sul	Rua da Alemanha
9559	IND800	800	ind_160	38,691082	-9,359952927	Parede	Avenida dos Príncipes
7335	IND3000	3000	ind_200	38,69290161	-9,337340355	Quinta da Alagoa	Rua Anibal Firmino da Silva
1694	IND800	800	ind_131	38,707901	-9,403759956	Estoril	Rua Dom Afonso Henriques
3225	IND800	800	ind_121	38,72109985	-9,460439682	Cascais	Rua de São João
11378	IND800	800	ind_160	38,69601822	-9,34675312	Terplana	Rua Fernando Namora
561	IND800	800	ind_100	38,73006058	-9,411401749	Alcabideche	Estrada das Tojas
7517	IND800	800	ind_170	38,68613815	-9,346570969	Junqueiro	Rua de Luanda
3085	IND800	800	ind_151	38,69826508	-9,37567997	Estoril	Rua Adelino Mendes
10827	IND800	800	ind_150	38,71090698	-9,356156349	Caparide	Rua 25 de Abril
1317	IND240	240	ind_111	38,70569992	-9,414937019	Cascais	Avenida do Brasil
6974	IND800	800	ind_181	38,69903946	-9,329032898	Sassoeiros	Rua Gil Vicente
4468	IND800	800	ind_131	38,70289993	-9,411540031	Estoril	Avenida Marginal
10994	IND800	800	ind_161	38,72047043	-9,342668533	Bairro do Moinho	Rua do Carmo
1823	IND800	800	ind_131	38,7143631	-9,390093803	Estoril	Avenida Condes de Barcelona- Escola Superior de Hotelaria, atrás do parque de estacionamento.
2889	IND120	120	ind_151	38,70909882	-9,37308979	Estoril	Rua Manuel Acácio Pereira Lourenço
6229	IND120	120	Vários	38,73332214	-9,437383652	Alcabideche	Rua Professor Lima Basto
2005	IND800	800	ind_131	38,70354843	-9,395366669	Estoril	Rua Biarritz
1154	IND800	800	ind_111	38,71709824	-9,422920227	Alcabideche	Rua Irene de Sousa
508	IND800	800	ind_120	38,71730042	-9,451210022	Cascais	Rua das Papoilas
11026	IND800	800	ind_161	38,73005676	-9,342391014	Bairro 25 de Abril	Avenida Luís Marcelino
9538	IND800	800	ind_160	38,70009995	-9,360079765	Murtal	Rua Combatentes do Ultramar
295	IND800	800	ind_100	38,72100067	-9,407159805	Estoril	Rua Dom Bosco
888	IND240	240	ind_101	38,70838928	-9,43353653	Cascais	Rua Eça de Queiroz
3567	IND800	800	ind_130	38,71689987	-9,431810379	Cascais	Rua da Encosta
6580	IND800	800	ind_111	38,71250153	-9,414349556	Pai do Vento	Rua de Faro
7893	IND800	800	ind_200	38,69221115	-9,337623596	Carcavelos	Avenida Dom Vasco da Câmara
374	IND800	800	ind_120	38,73928833	-9,437516212	Alcabideche	Rua Principal
3703	IND120	120	Vários	38,71803284	-9,442809105	Cascais	Rua das Açucenas
1478	IND120	120	ind_111	38,70256424	-9,417858124	Cascais	Rua Joaquim Franco de Matos
2527	IND240	240	ind_141	38,70550156	-9,44328022	Cascais	Rua dos Eucaliptos
11186	IND800	800	ind_171	38,70559692	-9,345141411	São Domingos de Rana	Rua do Zambujal
4032	IND800	800	ind_140	38,75415039	-9,397163391	São Pedro de Penaferrim	Rua Dom Dinis Bordalo Pinheiro
4154	IND800	800	ind_180	38,70510101	-9,426790237	Cascais	Rua das Quintas
9219	IND800	800	ind_160	38,69689941	-9,362130165	Jardins da Parede	Rua dos Plátanos
1012	IND120	120	ind_101	38,71289825	-9,433710098	Cascais	Rua Doutor João de Barros
11542	IND800	800	ind_191	38,74378586	-9,341146469	Trajouce	Estrada Nacional N°249

Anexo VI - Afetação de bens municipais à prestação dos serviços ora delegados a partir da data de entrada em vigor do Contrato

ID	TIPO	CAPACIDADE	CIRCUITO	LAT.	LONG	LOCALIDADE	RUA
2403	IND120	120	ind_141	38,69710159	-9,439880371	Cascais	Avenida Manuel Júlio Carvalho e Costa
1367	IND800	800	ind_111	38,70896149	-9,419305801	Cascais	Rua João das Regras
4037	IND800	800	ind_140	38,74639893	-9,386770248	Alcabideche	Rua de Moçambique
2766	IND800	800	ind_151	38,70849991	-9,382710457	Estoril	Rua Fernão Rodrigues Pacheco
2871	IND800	800	ind_151	38,7052002	-9,374799728	Estoril	Rua das Grutas
6102	IND240	240	Vários	38,7122345	-9,401223183	Estoril	Rua Mouzinho de Albuquerque
11979	IND800	800	ind_161	38,72729874	-9,361069679	Manique	Rua Bartolomeu Gusmão
754	IND800	800	ind_101	38,69430161	-9,422820091	Cascais	Avenida da República
1701	IND800	800	ind_131	38,71170044	-9,404939651	Estoril	Rua do Viveiro
2719	IND800	800	ind_151	38,70690155	-9,379349709	Estoril	Rua António da Costa Carvalho
877	IND240	240	Vários	38,71207047	-9,435018539	Cascais	Rua João Grave
4096	IND800	800	ind_140	38,74157333	-9,404131889	Alcabideche	Rua do Chafariz
3587	IND800	800	ind_130	38,73268127	-9,411564827	Alcabideche	Travessa do Norte
1593	IND800	800	ind_131	38,71039963	-9,388899803	Estoril	Avenida da Dinamarca
11783	IND800	800	ind_191	38,74134827	-9,31183815	Talaíde	Rua Dom Afonso IV
11341	IND800	800	ind_171	38,70275879	-9,353766441	Madorna	Rua 5 de Outubro
217	IND120	120	ind_100	38,72359848	-9,410730362	Alcabideche	Rua Casal do Geraldo
1318	IND240	240	ind_111	38,70569992	-9,414937019	Cascais	Avenida do Brasil
3253	IND800	800	ind_121	38,72850037	-9,475979805	Cascais	Acesso ao Hotel
3265	IND800	800	ind_121	38,72460175	-9,475250244	Cascais	Estrada do Guincho
5507	IND3000	3000	ind_181	38,70999908	-9,337750435	São Domingos de Rana	Quinta Torre da Aguilha
4100	IND800	800	ind_140	38,73534012	-9,410499573	Alcabideche	Rua Monsenhor Moita
6410	IND800	800	ind_100	38,73229981	-9,408450127	Alcabideche	Praceta Maria Lamas
5903	IND800	800	ind_161	38,72399902	-9,336259842	Abóboda	Avenida Salgueiro Maia
1750	IND800	800	ind_131	38,71409226	-9,404423714	Estoril	Rua Professor Dias Valente
3647	IND120	120	Vários	38,73119736	-9,377993584	Alcabideche	Estrada das Neves
2413	IND800	800	ind_141	38,69950104	-9,4375	Cascais	Avenida Nossa Senhora do Rosário
1113	IND800	800	ind_101	38,70259857	-9,392930031	Estoril	Avenida Marginal
11801	IND800	800	ind_191	38,73791504	-9,312791824	Talaíde	Rua de Pompeu
6038	IND800	800	ind_120	38,75544357	-9,443236351	Alcabideche	Rua Baronesa de Beck
4318	IND800	800	ind_131	38,71699905	-9,392459869	Estoril	Rua da Escola Hoteleira
11571	IND800	800	ind_191	38,73133087	-9,33866024	Parque Industrial	Rua Alfredo Silva
1381	IND800	800	ind_111	38,71678543	-9,416678429	Alcabideche	Rua Amalia Rodrigues
3495	IND800	800	ind_130	38,69869995	-9,457830429	Cascais	Travessa das Pereiras da Marinha
1285	IND800	800	ind_111	38,70842743	-9,418042183	Cascais	Avenida de Sintra
3535	IND800	800	ind_130	38,69200134	-9,420479774	Cascais	Avenida Rei Humberto II de Itália
1287	IND800	800	ind_111	38,70541	-9,417924881	Cascais	Avenida de Sintra
1469	IND120	120	ind_111	38,70606232	-9,419081688	Cascais	Avenida Tenente Coronel José Pessoa
7814	IND800	800	ind_181	38,70386505	-9,326885223	Sassoeiros	Rua Luis de Camões
2114	IND120	120	ind_141	38,70980072	-9,440500259	Cascais	Rua das Cerejeiras
1902	IND800	800	ind_131	38,70589829	-9,405179977	Estoril	Rua do Pinheiro
6099	IND120	120	Vários	38,7125206	-9,399025917	Estoril	Rua da Índia
7745	IND800	800	ind_181	38,70256043	-9,335329056	São Miguel das Encostas	Avenida São Miguel
3658	IND120	120	Vários	38,70372009	-9,449216843	Cascais	Rua dos Eucaliptos
3899	IND800	800	ind_140	38,73229981	-9,374910355	Alcabideche	Rua das Neves
6163	IND120	120	Vários	38,70846939	-9,448255539	Cascais	Rua das Rolas
11159	IND240	240	ind_161	38,71360016	-9,341659546	Bairro Além das Vinhas	Rua da Liberdade
9803	IND800	800	ind_200	38,69788361	-9,363837242	Murtal	Rua do Pinhal
79	IND800	800	ind_180, ind_120	38,71699905	-9,434459686	Cascais	Terceira Circular
413	IND800	800	ind_120	38,73506546	-9,45314312	Cascais	Rua do Forno
1036	IND120	120	ind_101	38,71210098	-9,433899879	Cascais	Rua João Lúcio de Azevedo
10801	IND800	800	ind_150	38,70981216	-9,362478256	Penedo	Rua Serpa Pinto

Anexo VI - Afetação de bens municipais à prestação dos serviços ora delegados a partir da data de entrada em vigor do Contrato

ID	TIPO	CAPACIDADE	CIRCUITO	LAT.	LONG	LOCALIDADE	RUA
3760	IND800	800	ind_140	38,73839951	-9,379369736	Alcabideche	Estrada de Manique
6158	IND120	120	Vários	38,7046051	-9,444808006	Cascais	Rua dos Loureiros
6217	IND120	120	Vários	38,73228073	-9,438668251	Alcabideche	Rua Egas Moniz
11771	IND800	800	ind_191	38,73974228	-9,31459713	Talaíde	Estrada Octávio Pato
416	IND800	800	ind_120	38,73460007	-9,453689575	Cascais	Avenida da Charneca
4466	IND800	800	ind_131	38,70289993	-9,411540031	Estoril	Avenida Marginal
6524	IND800	800	ind_100	38,71760178	-9,410269737	Amoreira	Rua Ambrósio dos Santos
9553	IND800	800	ind_160	38,69112396	-9,361843109	Bairro Santa Teresinha	Rua Cidade de Tomar
3295	IND800	800	ind_121	38,70270157	-9,457710266	Cascais	Rua do Clube
7849	IND800	800	ind_181	38,70151901	-9,32516861	Sassoeiros	Rua São Bento
8960	IND800	800	ind_131	38,70640183	-9,41053009	Monte Estoril	Avenida Faial
1663	IND800	800	ind_131	38,70479965	-9,390468597	Estoril	Rua Samuel Gonçalves Baches
1488	IND800	800	ind_111	38,70820618	-9,414076805	Cascais	Rua Doutor Armando Bacelar
10961	IND800	800	ind_161	38,7172432	-9,351283073	Tires	Rua Bernardo Santareno
10962	IND800	800	ind_161	38,71765137	-9,352259636	Tires	Rua Gil Vicente
1646	IND120	120	ind_131	38,70830154	-9,39056015	Estoril	Avenida da Holanda
12327	IND240	240	Vários	38,72930145	-9,36386013	Bairro dos Mirouços	Rua Fernando Pessoa
485	IND800	800	ind_120	38,72605133	-9,446316719	Cascais	Rua Chesol
9480	IND800	800	ind_150	38,6950798	-9,356592178	Parede	Rua da Olivença
11975	IND800	800	ind_161	38,72809982	-9,361100197	Manique	Rua Bartolomeu Gusmão
2964	IND120	120	ind_151	38,69960022	-9,386590004	Estoril	Rua Vasco da Gama
11219	IND800	800	ind_171	38,6977005	-9,347760201	Rebelva	Rua Ana de Castro Osório
11423	IND800	800	ind_181	38,71876144	-9,333725929	Cabeço de Mouro	Rua Ana Calixto
11053	IND800	800	ind_150	38,71239853	-9,348179817	São Domingos de Rana	Avenida Padre Agostinho Pereira da Silva
11568	IND800	800	ind_191	38,73133087	-9,33866024	Parque Industrial	Rua Alfredo Silva
3612	IND120	120	Vários	38,73125458	-9,377889633	Alcabideche	Estrada das Neves
1740	IND800	800	ind_131	38,71220017	-9,405830383	Estoril	Avenida de Sabóia
2897	IND800	800	ind_151	38,7140007	-9,373180389	Estoril	Rua do Paraíso
9684	IND800	800	ind_160	38,69054031	-9,352945328	Parede	Rua José Relvas
2729	IND800	800	ind_151	38,70920181	-9,376070023	Estoril	Rua Pedro Álvares Cabral
8173	IND800	800	ind_111	38,71289825	-9,42593956	Bairro São José	Rua de São José
7295	IND3000	3000	ind_170	38,68270111	-9,326999664	Lombos Sul	Rua da Alemanha
3772	IND800	800	ind_140	38,74140167	-9,372249603	Alcabideche	Estrada dos Bernardos
10665	IND800	800	ind_161	38,71929932	-9,340359688	Massapés	Rua do Funchal
9695	IND800	800	ind_160	38,69068527	-9,35778141	Parede	Rua João de Deus
2481	IND240	240	ind_141	38,71409988	-9,443180084	Cascais	Rua Pedro Franco
8542	IND240	240	Vários	38,73261643	-9,452317238	Cascais	Rua do Cardeal
11324	IND800	800	ind_171	38,69991684	-9,352341652	Madorna	Rua Santos Martins
57	IND800	800	ind_100	38,72859955	-9,412460327	Alcabideche	Estrada das Tojas
1015	IND800	800	ind_101	38,71440125	-9,433699608	Cascais	Rua Pintora Menez
1139	IND800	800	ind_111	38,71979904	-9,418930054	Alcabideche	Estrada de Alvide
1252	IND800	800	ind_111	38,71107483	-9,420911789	Cascais	Rua Cidade Xai-Xai
1307	IND240	240	ind_111	38,70819855	-9,416790009	Cascais	Rua do Alcaide
1451	IND120	120	ind_111	38,70610046	-9,422089577	Cascais	Avenida Engenheiro António de Azevedo Coutinho
11684	IND800	800	ind_191	38,72504044	-9,330612183	Abóboda	Rua Mouzinho de Albuquerque
1039	IND800	800	ind_101	38,71319962	-9,432564735	Cascais	Rua Mirita Casimiro
2652	IND120	120	ind_141	38,69929886	-9,445630074	Cascais	Rua dos Ciprestes
10099	IND3000	3000	Vários	38,72779846	-9,328269958	Abóboda	Rua António Machado
3607	IND800	800	ind_130	38,73368073	-9,417602539	Alcabideche	Rua do Lameiro
3051	IND800	800	ind_151	38,69620132	-9,37154007	Estoril	Rua do General Tamagnini de Abreu
2250	IND120	120	ind_141	38,70399857	-9,437859535	Cascais	Rua António Abreu

Anexo VI - Afetação de bens municipais à prestação dos serviços ora delegados a partir da data de entrada em vigor do Contrato

ID	TIPO	CAPACIDADE	CIRCUITO	LAT.	LONG	LOCALIDADE	RUA
7920	IND3000	3000	ind_170	38,68330002	-9,328359604	Lombos Sul	Rua dos Malmequeres
10641	IND3000	3000	ind_200	38,70746231	-9,35630703	São Domingos de Rana	Rua Fernão de Magalhães
11657	IND800	800	ind_191	38,7132721	-9,323505402	Outeiro de Polima	Rua Machado dos Santos
12358	IND3000	3000	Vários	38,70080185	-9,380439758	Quinta da Carreira	Rua Eça de Queiroz
282	IND800	800	ind_100	38,7193985	-9,409520149	Alcabideche	Rua da Alegria
9741	IND800	800	ind_160	38,69240189	-9,343770027	Rebelva	Avenida dos Maristas
10940	IND800	800	ind_161	38,72244644	-9,352182388	Bairro Conde Monte Real	Rua Luis de Camões
7539	IND240	240	ind_170	38,68560028	-9,342359543	Junqueiro	Rua Pedro Alvares Cabral
1627	IND120	120	ind_131	38,71289825	-9,390410423	Estoril	Avenida de França
3662	IND120	120	Vários	38,70372009	-9,449216843	Cascais	Rua dos Eucaliptos
10866	IND800	800	ind_161	38,72104645	-9,345853806	Bairro dos Cabecinhos	Rua do Alviela
3429	IND800	800	ind_130	38,73730087	-9,394470215	Alcabideche	Rua Miguel Torga
11527	IND800	800	ind_191	38,73608017	-9,341178894	Trajouce	Estrada José Justino dos Anjos
11917	IND800	800	ind_191	38,74023056	-9,31204319	São Domingos de Rana	Rua Dom Sancho I
145	IND800	800	ind_120	38,73310471	-9,443302155	Alcabideche	Rua da Finlândia
7372	IND3000	3000	ind_200	38,69580078	-9,335269928	Quinta do Barão	Rua Jacinto Isidoro de Sousa
1081	IND800	800	ind_101	38,70119858	-9,429019928	Cascais	Rua Jaime Thompson
5605	IND800	800	ind_191	38,74259949	-9,315449715	Talaíde	Estrada Octávio Pato
1751	IND800	800	ind_131	38,71500015	-9,404680252	Estoril	Rua de Trás-os-Montes
4441	IND240	240	ind_131	38,71450043	-9,405799866	Estoril	Estádio António Coimbra Mota
9770	IND3000	3000	ind_200	38,69540024	-9,36826992	Jardins da Parede	Praceta das Tílias
4103	IND800	800	ind_140	38,73467636	-9,41149044	Alcabideche	Rua da Pimenteira
579	IND800	800	ind_100	38,72850037	-9,387490273	Alcabideche	Rua da Escola Velha
573	IND800	800	ind_100	38,72909927	-9,38560009	Alcabideche	Rua da Escola Velha
3670	IND240	240	Vários	38,698349	-9,465249062	Cascais	Avenida Nossa Senhora do Cabo
2479	IND240	240	ind_141	38,71450043	-9,441450119	Cascais	Rua das Mimosas
10984	IND800	800	ind_161	38,716362	-9,340906143	Bairro das Faceiras	Rua do Infante
6084	IND120	120	Vários	38,71430588	-9,398863792	Estoril	Rua Dom Afonso Henriques
10942	IND800	800	ind_161	38,7224884	-9,351550102	Bairro Conde Monte Real	Rua João de Deus
717	IND800	800	ind_101	38,69459915	-9,424489975	Cascais	Rua Guilherme Gomes Fernandes
3366	IND800	800	ind_130	38,72340012	-9,398960114	Alcabideche	Rua Dom Pedro II da Jugoslávia
664	IND800	800	ind_100	38,72236633	-9,381560326	Alcabideche	Rua Ferreira de Castro
11122	IND800	800	ind_161	38,71492386	-9,348649979	Tires	Praça Fernando Lopes Graça
11455	IND800	800	ind_181	38,71443176	-9,332505226	Cabeço de Mouro	Rua Principal
1459	IND800	800	ind_111	38,70330048	-9,4229002	Cascais	Rua Ribeira das Vinhas
11664	IND800	800	ind_191	38,71804047	-9,323469162	Outeiro de Polima	Rua 28 de setembro
6198	IND120	120	Vários	38,72969818	-9,43735981	Alcabideche	Praceta Mouzinho de Albuquerque
7471	IND800	800	ind_170	38,68554688	-9,328109741	Lombos Sul	Rua do Miosótis
11267	IND800	800	ind_171	38,70223236	-9,350379944	Zambujal	Rua Herminia Silva
11317	IND800	800	ind_171	38,70493317	-9,353317261	Chesol	Rua Infante Dom Henrique
5931	IND800	800	ind_100	38,72710037	-9,412199974	Alcabideche	Rua de Cascais
3868	IND800	800	ind_140	38,72858429	-9,374721527	Alcabideche	Rua Associação
11046	IND800	800	ind_161	38,71532822	-9,347982407	Tires	Rua das Fontainhas
86	IND800	800	ind_120	38,72449875	-9,438480377	Alcabideche	Rua dos Lusíadas
8099	IND800	800	ind_141	38,70500183	-9,440299988	Bairro do Rosário	Rua das Romãzeiras
3395	IND800	800	ind_130	38,71149826	-9,400699615	Estoril	Rua de Angola
9437	IND800	800	ind_150	38,70451355	-9,361701012	Murtal	Rua Laura Alves
3394	IND800	800	ind_130	38,71638107	-9,397166252	Estoril	Rua do Brasil
11511	IND800	800	ind_161	38,73989868	-9,356820107	Manique	Rua Brincos de Princesa
791	IND240	240	ind_101	38,69889832	-9,425789833	Cascais	Rua Doutor António Dias Pinheiro
4041	IND800	800	ind_140	38,74687958	-9,388230324	Alcabideche	Rua de Moçambique
4286	IND240	240	ind_200	38,69472122	-9,350810051	São Domingos de Rana	Avenida Melvin Jones

Anexo VI - Afetação de bens municipais à prestação dos serviços ora delegados a partir da data de entrada em vigor do Contrato

ID	TIPO	CAPACIDADE	CIRCUITO	LAT.	LONG	LOCALIDADE	RUA
3211	IND800	800	ind_121	38,71220017	-9,463859558	Cascais	Rua das Figueiras
3648	IND120	120	Vários	38,73119736	-9,377993584	Alcabideche	Estrada das Neves
10860	IND800	800	ind_161	38,72274399	-9,344070435	Bairro dos Cabecinhos	Rua dos Cabecinhos
6289	IND3000	3000	ind_102	38,70640564	-9,429014206	Cascais	Avenida Comunidades Europeias
130	IND800	800	ind_120	38,73067474	-9,437908173	Alcabideche	Rua Marquês de Pombal
10327	IND800	800	ind_171	38,70600128	-9,34607029	Zambujal	Largo do Chafariz
10080	IND800	800	ind_191	38,73410034	-9,314370155	Talaíde	Largo dos Peões
2180	IND240	240	ind_141	38,69829941	-9,431940079	Cascais	Avenida Infante Dom Henrique
2218	IND800	800	ind_141	38,70298004	-9,436635017	Cascais	Avenida Gaspar Corte Real
10894	IND800	800	ind_161	38,72757721	-9,353854179	Bairro 16 Novembro	Rua Mestre de Aviz
9376	IND3000	3000	ind_200	38,69739914	-9,366140366	Jardins da Parede	Avenida Plátanos
1734	IND800	800	ind_131	38,71110153	-9,407770157	Estoril	Praceta Marquesa do Cadaval
11479	IND800	800	ind_181	38,71343231	-9,334643364	São Domingos de Rana	Rua dos Eucaliptos
2317	IND800	800	ind_141	38,70130158	-9,435090065	Cascais	Rua Diogo Cão
9740	IND800	800	ind_160	38,69240189	-9,343770027	Rebelva	Avenida dos Maristas
3786	IND800	800	ind_140	38,73604584	-9,367576599	Alcabideche	N247-5
661	IND800	800	ind_100	38,72473145	-9,380013466	Alcabideche	Estrada do Livramento
7763	IND800	800	ind_181	38,69708252	-9,330109596	Quinta da Vinha	Rua Quinta da Vinha
11529	IND800	800	ind_191	38,73761749	-9,341539383	Trajouce	Rua dos Bons Amigos
10328	IND800	800	ind_171	38,70600128	-9,34607029	Zambujal	Largo do Chafariz
10785	IND800	800	ind_150	38,71115875	-9,363980293	Penedo	Rua Principal do Alto Espargal
10820	IND800	800	ind_150	38,70585632	-9,360572815	Penedo	Rua Joaquim Agostinho
6172	IND240	240	Vários	38,71745682	-9,465634346	Cascais	Rua do Pinhal Raposo
11815	IND800	800	ind_191	38,73337936	-9,324424744	Conceição da Abóboda	Rua Ordem de Malta
11000	IND800	800	ind_161	38,72240067	-9,341833115	Bairro do Moinho	Rua do Limoeiro
6098	IND240	240	Vários	38,71257019	-9,399986267	Estoril	Rua Cabo Verde
1997	IND800	800	ind_131	38,70729828	-9,395589828	Estoril	Avenida de Portugal
10136	IND800	800	ind_191	38,73770142	-9,342459679	Trajouce	Rua Sabino Luis Pedroso
2187	IND120	120	ind_141	38,69599915	-9,43035984	Cascais	Avenida Infante Dom Henrique
255	IND800	800	ind_100	38,71870041	-9,410229683	Alcabideche	Rua Manuel Ambrosio dos Santos
677	IND800	800	ind_100	38,72790146	-9,377960205	Alcabideche	Rua de Bragança
1923	IND800	800	ind_131	38,70753098	-9,411406517	Estoril	Avenida Senhora do Monte da Saúde
3431	IND800	800	ind_130	38,73830032	-9,394330025	Alcabideche	Rua Miguel Torga
3588	IND800	800	ind_130	38,73268127	-9,411564827	Alcabideche	Travessa do Norte
9619	IND800	800	ind_160	38,68859863	-9,356789589	Parede	Rua Marquês de Pombal
1438	IND800	800	ind_111	38,70700073	-9,423339844	Cascais	Rua de Santo André
7290	IND800	800	ind_181	38,7010994	-9,329959869	Sassoeiros	Rua José Régio
7701	IND800	800	ind_171	38,69818115	-9,338710785	Bairro dos Checlos	Rua Fernando Lopes Graça
3197	IND800	800	ind_121	38,71149826	-9,451410294	Cascais	Rua dos Lilazes
11093	IND800	800	ind_150	38,71640015	-9,363490105	Montes de Caparide	Rua Agostinho da Silva
6160	IND240	240	Vários	38,7046051	-9,444808006	Cascais	Rua dos Loureiros
3778	IND800	800	ind_140	38,74919891	-9,369959831	São Pedro de Penaferrim	Estrada dos Bernados
9189	IND800	800	ind_150	38,69789887	-9,358869553	Murtal	Rua Professor Branquinho da Fo
1057	IND800	800	ind_101	38,70149994	-9,424200058	Cascais	Rua José Florindo
9663	IND800	800	ind_160	38,69042587	-9,348484993	Parede	Rua João Soares
2847	IND800	800	ind_151	38,70840073	-9,375080109	Estoril	Rua Doutor Félix Pereira
2286	IND120	120	ind_141	38,70489883	-9,437470436	Cascais	Rua Dom Francisco de Almeida
10903	IND800	800	ind_161	38,72883606	-9,364868164	Bairro dos Mirouços	Rua Luis de Camões
9316	IND3000	3000	ind_200	38,6894989	-9,355420113	Parede	Rua Capitão Leitão
6411	IND800	800	ind_100	38,73229981	-9,408450127	Alcabideche	Praceta Maria Lamas
10807	IND800	800	ind_150	38,70646668	-9,361703873	Penedo	Rua Feliciano Castilho

Anexo VI - Afetação de bens municipais à prestação dos serviços ora delegados a partir da data de entrada em vigor do Contrato

ID	TIPO	CAPACIDADE	CIRCUITO	LAT.	LONG	LOCALIDADE	RUA
920	IND800	800	ind_101	38,71640015	-9,434539795	Cascais	Rua do Moinho
9485	IND800	800	ind_160	38,69322968	-9,354376793	Parede	Travessa da Marquesa
3635	IND120	120	Vários	38,73780441	-9,394927025	Alcabideche	Rotunda Fernanda Mouzinho de Albuquerque
3566	IND800	800	ind_130	38,71689987	-9,431810379	Cascais	Rua da Encosta
206	IND800	800	ind_120	38,75018692	-9,437498093	Alcabideche	Rua do Depósito de Água
11851	IND800	800	ind_191	38,72817993	-9,334287643	Bairro da Tojeira	Rua do Pinhal
11208	IND800	800	ind_171	38,70002747	-9,341309547	São Domingos de Rana	Rua Dom Pedro Mascaranhas
541	IND800	800	ind_100	38,73260117	-9,405030251	Alcabideche	Rua Major Serpa Pinto
6236	IND240	240	Vários	38,73503494	-9,438301086	Alcabideche	Praceta Pêro Escobar
7739	IND800	800	ind_181	38,70404053	-9,335181236	São Miguel das Encostas	Rua de Santa Clara
4029	IND800	800	ind_140	38,74280167	-9,38932991	Alcabideche	Rua Beatriz Costa
3026	IND800	800	ind_151	38,69990158	-9,377530098	Estoril	Estrada das Areias
4107	IND800	800	ind_140	38,73605728	-9,409054756	Alcabideche	Rua Padre Mota
3727	IND120	120	Vários	38,72480774	-9,35831356	São Domingos de Rana	Rua Bartolomeu de Gusmão
1006	IND120	120	ind_101	38,71250153	-9,431329727	Cascais	Rua Doutor João de Barros
1024	IND120	120	ind_101	38,71450043	-9,434969902	Cascais	Rua Fialho d'Almeida
6026	IND800	800	ind_120	38,74945831	-9,435596466	Alcabideche	Estrada Nacional 247-5
11162	IND240	240	ind_171	38,71045303	-9,339996338	Bairro Além das Vinhas	Rua das Flores
2480	IND240	240	ind_141	38,71440125	-9,441889763	Cascais	Rua das Mimosas
910	IND240	240	ind_101	38,7140007	-9,435819626	Cascais	Rua do Cobre
1667	IND800	800	ind_131	38,70439911	-9,394260406	Estoril	Avenida dos Bombeiros Voluntários
10053	IND3000	3000	ind_200	38,72840118	-9,32419014	Conceição da Abóboda	Rua das Videiras
9644	IND800	800	ind_160	38,68649674	-9,355536461	Parede	Rua Cândido dos Reis
7638	IND800	800	ind_170	38,68993759	-9,327830315	Lombos Norte	Rua Nova
1930	IND120	120	ind_131	38,71049881	-9,409870148	Alcabideche	Avenida de Itália
3546	IND120	120	Vários	38,69200134	-9,420479774	Cascais	Avenida Rei Humberto II de Itália
3548	IND120	120	Vários	38,69200134	-9,420479774	Cascais	Avenida Rei Humberto II de Itália
2195	IND800	800	ind_141	38,69919968	-9,431870461	Cascais	Rua Diogo Dias
11264	IND800	800	ind_171	38,70166397	-9,347485542	Rana	Rua Fernando Pessoa
1762	IND120	120	Vários	38,70786667	-9,401943207	Estoril	Avenida Dom Nuno Álvares Pereira
12323	IND240	240	Vários	38,71229935	-9,372039795	Livramento	Rua Principal
2231	IND240	240	ind_141	38,70090103	-9,437270164	Cascais	Rua João de Santarém
2376	IND240	240	ind_141	38,69900131	-9,433469772	Cascais	Rua António de Nola
9193	IND800	800	ind_150	38,69710159	-9,357210159	Parede	Estrada Militar
4023	IND800	800	ind_140	38,74472046	-9,389323235	Alcabideche	Rua General Norton de Matos
2539	IND240	240	ind_141	38,7030983	-9,441249847	Cascais	Rua da Estrela do Mar
11104	IND800	800	ind_150	38,71372986	-9,359372139	Caparide	Rua da Fonte
3906	IND800	800	ind_140	38,73199844	-9,381340027	Alcabideche	Rua da Fonte do Sapo
7979	IND800	800	ind_111	38,70349884	-9,418379784	Cascais	Rua Henrique Seixas
6149	IND240	240	Vários	38,70424652	-9,445422173	Cascais	Rua das Faias
889	IND240	240	ind_101	38,707901	-9,433659554	Cascais	Rua Eça de Queiroz
236	IND800	800	ind_100	38,71680069	-9,414879799	Alcabideche	Estrada da Ribeira
10254	IND800	800	ind_150	38,70449829	-9,358739853	Penedo	Rua Manuel Casanova Rodrigues
1888	IND240	240	ind_131	38,70289993	-9,409740448	Estoril	Rua Alfredo da Silva
222	IND800	800	ind_100	38,72219849	-9,412340164	Alcabideche	Rua de Lisboa
11289	IND800	800	ind_171	38,70655823	-9,349264145	Matarraque	Rua Cidade de Tomar
10220	IND800	800	ind_150	38,71239853	-9,362139702	Caparide	Rua São Pedro
806	IND240	240	ind_101	38,69729996	-9,424510002	Cascais	Rua João Luís de Moura

Anexo VI - Afetação de bens municipais à prestação dos serviços ora delegados a partir da data de entrada em vigor do Contrato

ID	TIPO	CAPACIDADE	CIRCUITO	LAT.	LONG	LOCALIDADE	RUA
1111	IND800	800	ind_101, ind_102	38,70270157	-9,395689964	Estoril	Rua de Olivença
11907	IND800	800	ind_191	38,72520065	-9,321680069	São Domingos de Rana	Rua Maximiano De Sousa
9962	IND800	800	ind_191	38,71709824	-9,325480461	São Domingos de Rana	Rua 6 de Outubro
2282	IND240	240	ind_141	38,7052002	-9,436459541	Cascais	Rua Dom Francisco de Almeida
11569	IND800	800	ind_191	38,73133087	-9,33866024	Parque Industrial	Rua Alfredo Silva
11130	IND800	800	ind_171	38,7091713	-9,34324646	Bairro Além das Vinhas	Rua Ramalho Ortigão
3468	IND120	120	Vários	38,73759842	-9,387049675	Alcabideche	Rua Hermenegildo Pulquério
1229	IND240	240	ind_111	38,7112999	-9,417949677	Alcabideche	Avenida de Sintra
2217	IND800	800	ind_141	38,70299912	-9,436329842	Cascais	Avenida Gaspar Corte Real
3416	IND800	800	ind_130	38,7356987	-9,39715004	Alcabideche	Rua das Amendoeiras
7780	IND800	800	ind_181	38,70101547	-9,322444916	Bela Vista	Rua Ilha São Jorge
4146	IND800	800	ind_180	38,69743347	-9,425688744	Cascais	Rua Monte do Carmo
7796	IND800	800	ind_181	38,70009613	-9,326465607	Sassoeiros	Rua Gil Vicente
546	IND800	800	ind_100	38,73479843	-9,406089783	Alcabideche	Rua do Pombal
1520	IND800	800	ind_111	38,71120071	-9,414910316	Alcabideche	Avenida Costa Pinto
1696	IND800	800	ind_131	38,70780182	-9,404640198	Estoril	Rua do Viveiro
11884	IND800	800	ind_191	38,74529648	-9,331384659	Trajouce - Velhas	Rua Comendador Manoel de Matto
3044	IND800	800	ind_151	38,69649887	-9,374770164	Estoril	Rua Conselheiro Fernando de Sousa
11313	IND800	800	ind_171	38,70524979	-9,353441238	Chesol	Rua Infante Dom Henrique
1364	IND120	120	ind_111	38,70769882	-9,419139862	Cascais	Rua de Alvide
936	IND120	120	ind_101	38,7132988	-9,43076992	Cascais	Rua de Santa Luzia
1708	IND800	800	ind_131	38,71310043	-9,405659676	Estoril	Rua Henrique Mantero Belard
1185	IND800	800	ind_111	38,71160126	-9,423640251	Cascais	Rua Furriel João Vieira
1504	IND800	800	ind_111	38,71239853	-9,415670395	Alcabideche	Rua de Faro
1698	IND800	800	ind_131	38,71030045	-9,404589653	Estoril	Rua do Viveiro
5412	IND800	800	ind_170	38,68379974	-9,347909927	Junqueiro	Rua de Benguela
1899	IND120	120	ind_131	38,70410156	-9,411589622	Cascais	Avenida da Venezuela
2045	IND120	120	ind_141	38,70840073	-9,437140465	Cascais	Rua Gomes Leal
3039	IND800	800	ind_151	38,69829941	-9,378600121	Estoril	Estrada das Areias
2410	IND800	800	ind_141	38,69860077	-9,43682003	Cascais	Avenida Nossa Senhora do Rosário
10742	IND800	800	ind_150	38,71380615	-9,364954948	Caparide	Calçada Primeiro de Dezembro
2494	IND240	240	ind_141	38,71509934	-9,444499969	Cascais	Rua de Birre
7605	IND3000	3000	ind_200	38,69393921	-9,334768295	Quinta do Barão	Rua Baltazar Cabral
3779	IND800	800	ind_140	38,74449921	-9,371930122	Alcabideche	Estrada dos Bernardos
3791	IND800	800	ind_140	38,73540115	-9,366370201	Alcabideche	Largo do Lavadouro
412	IND800	800	ind_120	38,73506546	-9,45314312	Cascais	Rua do Forno
3092	IND800	800	ind_151	38,70029831	-9,376749992	Estoril	Rua Adelino Mendes
4133	IND800	800	ind_180	38,70069885	-9,416069984	Cascais	Rua Frederico Arouca
10972	IND800	800	ind_161	38,71490097	-9,343540192	Tires	Avenida Amália Rodrigues
1843	IND120	120	ind_131	38,70920181	-9,384389877	Estoril	Rua do Alto da Milha
1138	IND800	800	ind_111	38,72040176	-9,417980194	Alcabideche	Avenida de Sintra
7472	IND800	800	ind_170	38,68574905	-9,328966141	Lombos Sul	Rua da Flora
2477	IND120	120	ind_141	38,71450043	-9,441450119	Cascais	Rua das Mimosas
11880	IND800	800	ind_191	38,74671936	-9,335794449	Trajouce - Velhas	Rua Cova do Grão
2540	IND240	240	ind_141	38,7030983	-9,441249847	Cascais	Rua da Estrela do Mar
761	IND800	800	ind_101	38,69919968	-9,428350449	Cascais	Rua Joaquim Ereira
11226	IND800	800	ind_171	38,69853592	-9,349912643	Rana	Rua Ema Pereira
3680	IND120	120	Vários	38,69262695	-9,427010536	Cascais	Rua Visconde da Gandarinha
11058	IND800	800	ind_150	38,71104813	-9,348835945	Tires	Rua Principal
985	IND240	240	ind_101	38,7112999	-9,430640221	Cascais	Rua de Santa Marta
2303	IND240	240	ind_141	38,7052002	-9,438340187	Cascais	Rua Tristão Vaz Teixeira
10447	IND800	800	ind_150	38,70140076	-9,35544014	Madorna	Praceta Doroana

Anexo VI - Afetação de bens municipais à prestação dos serviços ora delegados a partir da data de entrada em vigor do Contrato

ID	TIPO	CAPACIDADE	CIRCUITO	LAT.	LONG	LOCALIDADE	RUA
2815	IND800	800	ind_151	38,70635223	-9,376899719	Estoril	Largo Padre Eugénio Jalhay
4487	IND800	800	ind_131	38,702310103	-9,412110329	Estoril	Avenida Marginal
7815	IND800	800	ind_181	38,70759964	-9,327549934	Bairro da Amoreira	Rua do Rio Liz
816	IND120	120	ind_101	38,69469833	-9,428279877	Cascais	Rua Dom José de Avilez
117	IND800	800	ind_120	38,72340012	-9,442250252	Cascais	Estrada da Malveira da Serra
3628	IND240	240	Vários	38,71645737	-9,395165443	Estoril	Rua do Ribatejo
3721	IND120	120	Vários	38,72021866	-9,44614315	Cascais	Rua das Glicínias
146	IND800	800	ind_120	38,73394013	-9,44379425	Alcabideche	Rua Camilo Pessanha
1758	IND800	800	ind_131	38,71095657	-9,403349876	Estoril	Rua de Dom Dinis
7576	IND800	800	ind_170	38,68799973	-9,336990356	Carcavelos	Rua Doutor Manuel de Arriaga
11397	IND800	800	ind_181	38,70190811	-9,337981224	São Domingos de Rana	Rua Dom Luis de Ataíde
1284	IND240	240	ind_111	38,70941162	-9,41805172	Cascais	Avenida de Sintra
6587	IND800	800	ind_111	38,71149826	-9,415579796	Pai do Vento	Praceta Marquês da Soveral
6251	IND240	240	Vários	38,71593857	-9,44526577	Cascais	Rua das Margaridas
2067	IND120	120	ind_141	38,70880127	-9,439760208	Cascais	Rua das Nogueiras
3515	IND800	800	ind_130	38,69139862	-9,423230171	Cascais	Rua Frei Nicolau de Oliveira
3877	IND800	800	ind_140	38,73400116	-9,377229691	Alcabideche	Rua do Altoivo
2035	IND800	800	ind_141	38,71070099	-9,437430382	Cascais	Rua Afonso Lopes Vieira
385	IND800	800	ind_120	38,74092102	-9,439907074	Alcabideche	Rua da Giesta
1813	IND800	800	ind_131	38,71139908	-9,395750046	Estoril	Rua Serpa Pinto
5996	IND240	240	Vários	38,70697022	-9,327529907	Carcavelos	Rua Rio Dão
9416	IND800	800	ind_150	38,7030983	-9,37215519	Murtal	Rua Filipe Rodrigues da Silva
7554	IND800	800	ind_170	38,68909836	-9,340189934	Carcavelos	Rua João Silva
591	IND800	800	ind_100	38,72869873	-9,383939743	Alcabideche	Rua Principal
11938	IND800	800	ind_161	38,71419907	-9,342740059	Tires	Rua 1º de Dezembro
7662	IND800	800	ind_170	38,69306946	-9,342634201	Rebelva	Rua do Lima
11282	IND800	800	ind_171	38,70553207	-9,35229969	Chesol	Rua Diogo Cão
7768	IND800	800	ind_181	38,69788361	-9,329896927	Sassoeiros	Avenida Gonçalves Zarco
9449	IND800	800	ind_150	38,70436478	-9,356079102	Penedo	Rua Miguel Torga
9523	IND800	800	ind_150	38,69834518	-9,358100891	Parede	Rua Professor Branquinho da Fo
3257	IND800	800	ind_121	38,72689819	-9,474679947	Cascais	Estrada do Guincho
9793	IND800	800	ind_160	38,68923569	-9,346281052	Parede	Rua Machado dos Santos
10848	IND800	800	ind_161	38,72819138	-9,343244553	Cemitério de Trajouce	Avenida dos Lusíadas
8563	IND800	800	ind_101	38,70240021	-9,421910286	Cascais	Praça Padre Moisés da Silva
10262	IND800	800	ind_171	38,70899963	-9,352049828	Matarraque	Rua " A Cidade e as Serras"
6862	IND3000	3000	ind_102	38,72990036	-9,409359932	Alcabideche	Praceta Soldados da Paz
9545	IND800	800	ind_160	38,69442368	-9,361168861	Bairro Santa Teresinha	Rua Cidade de Beja
459	IND800	800	ind_120	38,72663117	-9,449204445	Cascais	Rua António Sérgio-Aldeia de Juzo
538	IND800	800	ind_100	38,73160172	-9,404910088	Alcabideche	Rua Engenheiro Francisco Rogério Nazaré
1904	IND240	240	ind_131	38,70589829	-9,405179977	Estoril	Rua do Pinheiro
2013	IND120	120	ind_131	38,70700073	-9,394519806	Estoril	Rua do Porto
10753	IND800	800	ind_150	38,71014023	-9,355015755	Matarraque	Rua Santa Luzia
144	IND800	800	ind_120	38,73251343	-9,443198204	Alcabideche	Praceta Luís de Camões
11344	IND800	800	ind_171	38,70156479	-9,353038788	Madorna	Rua 5 de Outubro
441	IND800	800	ind_120	38,73069382	-9,453486443	Cascais	Rua do Cibrão
1377	IND800	800	ind_111	38,71749878	-9,416879654	Alcabideche	Rua Amália Rodrigues
10161	IND800	800	ind_161	38,72029877	-9,352219582	Bairro Conde Monte Real	Rua Júlio Dinis
11029	IND800	800	ind_161	38,71861267	-9,341128349	Bairro Massapés	Rua das Flores
4131	IND800	800	ind_180	38,71630096	-9,407500267	Alcabideche	Calçada do Nobre
820	IND240	240	ind_101	38,70009995	-9,425909996	Cascais	Avenida 25 de Abril
11736	IND800	800	ind_191	38,72594452	-9,32561779	Conceição da Abóboda	Rua do Monte

Anexo VI - Afetação de bens municipais à prestação dos serviços ora delegados a partir da data de entrada em vigor do Contrato

ID	TIPO	CAPACIDADE	CIRCUITO	LAT.	LONG	LOCALIDADE	RUA
6034	IND800	800	ind_120	38,75291061	-9,44138813	Alcabideche	Rua 19 de Dezembro
383	IND800	800	ind_120	38,74155808	-9,439078331	Alcabideche	Rua da Giesta
987	IND120	120	ind_101	38,71139908	-9,431260109	Cascais	Rua António Sérgio-Bairro Santana
1101	IND240	240	Vários	38,70412827	-9,402535439	Estoril	Avenida Marginal
1150	IND800	800	ind_111	38,71609879	-9,423119545	Alcabideche	Praceta Dom Pedro I
7700	IND800	800	ind_171	38,69900131	-9,336560249	Bairro dos Checlos	Rua Escola Secundaria de Carca
7740	IND800	800	ind_181	38,70355606	-9,335030556	São Miguel das Encostas	Rua de Santa Clara
7803	IND800	800	ind_181	38,70074463	-9,329800606	Sassoeiros	Rua Ferreira de Castro
9755	IND800	800	ind_160	38,69382095	-9,34737587	Terplana	Rua António Louro
3317	IND800	800	ind_121	38,70679855	-9,459199905	Cascais	Rua dos Castanheiros
11793	IND800	800	ind_191	38,73676682	-9,313773155	Talaíde	Rua dos Peões
11361	IND800	800	ind_150	38,7118988	-9,351140022	Tires	Rua Bento de Jesus Caraça
11854	IND800	800	ind_191	38,72894669	-9,331810951	Bairro da Tojeira	Rua de São José
11531	IND800	800	ind_191	38,73648834	-9,341379166	Trajouce	Rua dos Bons Amigos
299	IND800	800	ind_100	38,72050095	-9,406169891	Estoril	Rua de São Macário
11752	IND800	800	ind_191	38,72930145	-9,322210312	Conceição da Abóboda	Estrada Manuel Correia Lopes
8754	IND800	800	ind_131	38,71060181	-9,407589912	Monte Estoril	Avenida do Lago
8701	IND800	800	ind_100	38,72330093	-9,409009933	Amoreira	Rua do Geraldo
7713	IND800	800	ind_181	38,7068634	-9,336938858	Quinta dos Gafanhotos	Rua Quinta dos Gafanhotos
7729	IND800	800	ind_181	38,70247269	-9,336035728	São Miguel das Encostas	Rua de São Mateus
10564	IND800	800	ind_191	38,72660065	-9,320819855	Polima	Rua Raul Solnado
364	IND800	800	ind_100	38,73310089	-9,409819603	Alcabideche	Rua Cesaltina Fialho Gouveia
9524	IND800	800	ind_150	38,69945908	-9,358764648	Murtal	Rua Eduardo Pires
10933	IND800	800	ind_161	38,72859573	-9,359495163	Bairro do Crês	Rua da Infância
831	IND800	800	ind_101	38,70510101	-9,4313097	Cascais	Avenida Engenheiro Adelino Amaro da Costa
2661	IND240	240	ind_141	38,69739914	-9,441180229	Cascais	Avenida Manuel Júlio Carvalho e Costa
12014	IND800	800	ind_191	38,72240067	-9,330450058	Outeiro de Polima	Rua António Bravo
9009	IND3000	3000	ind_102	38,70669937	-9,385709763	Galiza	Rua Sacadura Cabral
2746	IND800	800	ind_151	38,71360016	-9,382040024	Estoril	Rua António Patrício Gouveia
4170	IND800	800	ind_180, ind_120	38,75189972	-9,456542015	Alcabideche	Rua da Rocha
6033	IND800	800	ind_120	38,75230026	-9,441670418	Alcabideche	Rua dos Boeiros
7679	IND800	800	ind_171	38,69625473	-9,340769768	Bairro São João	Rua de Braga
1330	IND120	120	ind_111	38,70399857	-9,415730476	Cascais	Avenida Marechal Carmona
3373	IND800	800	ind_130	38,71519852	-9,39511013	Estoril	Rua Dom Afonso Henriques
10484	IND800	800	ind_161	38,71649933	-9,343729973	Massapés	Rua Principal
1405	IND800	800	ind_111	38,7096138	-9,424164772	Cascais	Rua de São Domingos
10825	IND800	800	ind_150	38,70927429	-9,356599808	Matarraque	Avenida das Descobertas
7631	IND800	800	ind_170	38,68830109	-9,327260017	Lombos Norte	Rua Eduardo Maria Rodrigues
2176	IND120	120	ind_141	38,70069885	-9,433589935	Cascais	Avenida Infante Dom Henrique
428	IND800	800	ind_120	38,73266983	-9,449694633	Cascais	Rua do Cardeal
3492	IND800	800	ind_130	38,69680023	-9,460550308	Cascais	Rua do Mar
11027	IND800	800	ind_161	38,72266769	-9,341050148	Matos Cheirinhos	Rua Dona Leonor
10237	IND800	800	ind_150	38,71110153	-9,364769936	Caparide	Rua António Francisco
10906	IND800	800	ind_161	38,72949982	-9,363739967	Bairro dos Mirouços	Rua Fernando Pessoa
1507	IND800	800	ind_111	38,71306229	-9,41459465	Alcabideche	Rua de Portalegre
4091	IND800	800	ind_140	38,74181366	-9,404693604	Alcabideche	Rua do Chafariz
897	IND800	800	ind_101	38,71160126	-9,434100151	Cascais	Rua Mário Clarel
9474	IND800	800	ind_150	38,69800186	-9,354280472	Madorna	Rua Professor Egas Moniz
9068	IND3000	3000	ind_131	38,70641327	-9,396713257	Estoril	Avenida Clotilde
5070	IND800	800	ind_161	38,72389984	-9,350219727	Tires	Avenida Amália Rodrigues
11262	IND800	800	ind_171	38,70262146	-9,346698761	Rana	Rua de Platão
7645	IND800	800	ind_170	38,69033051	-9,338498116	Carcavelos	Rua Dr José Joaquim de Almeida

Anexo VI - Afetação de bens municipais à prestação dos serviços ora delegados a partir da data de entrada em vigor do Contrato

ID	TIPO	CAPACIDADE	CIRCUITO	LAT.	LONG	LOCALIDADE	RUA
1253	IND800	800	ind_111	38,71088028	-9,42105484	Cascais	Praceta Medeiros
3974	IND240	240	ind_140	38,73600006	-9,362380028	Alcabideche	Rua dos Salesianos
11428	IND800	800	ind_181	38,71730042	-9,333680153	Cabeço de Mouro	Rua 1º de Outubro
9536	IND800	800	ind_150	38,70214081	-9,358798981	Murtal	Rua Maestro Lopes Graça
2695	IND800	800	ind_151	38,71705246	-9,37665844	Estoril	Rua de São Caetano
11318	IND800	800	ind_171	38,70493317	-9,353317261	Chesol	Rua Infante Dom Henrique
6165	IND240	240	Vários	38,70749664	-9,447207451	Cascais	Praceta da Galinhola
1435	IND800	800	ind_111	38,70602799	-9,423689842	Cascais	Largo de Todos os Santos
7895	IND3000	3000	ind_170	38,68899918	-9,341719627	Parede	Rua Doutor João Baptista Jacquet
4	IND240	240	Vários	38,73744965	-9,386681557	Alcabideche	Rua Hermenegildo Pulquério
278	IND800	800	ind_100	38,71670151	-9,408679962	Alcabideche	Rua Carlos Anjos
1460	IND800	800	ind_111	38,7038002	-9,423159599	Cascais	Rua Ribeira das Vinhas
6083	IND240	240	Vários	38,7137146	-9,39821434	Estoril	Rua Dom Afonso Henriques
10253	IND800	800	ind_150	38,70449829	-9,358739853	Penedo	Rua Manuel Casanova Rodrigues
11246	IND800	800	ind_171	38,6991539	-9,349330902	Rana	Avenida 25 de Abril
9440	IND800	800	ind_150	38,70312882	-9,364720345	Murtal	Rua José Castro Rodrigues
3718	IND120	120	Vários	38,72021866	-9,44614315	Cascais	Rua das Glicínias
1343	IND120	120	ind_111	38,7068367	-9,415468216	Cascais	Avenida Marechal Carmona
9458	IND800	800	ind_150	38,70169067	-9,356614113	Madorna	Rua 12 de Julho
1569	IND800	800	ind_131	38,70449829	-9,393440247	Estoril	Rua das Palmeiras
2685	IND800	800	ind_151	38,71440125	-9,383250237	Estoril	Rua Professor Doutor Manuel Eugénio Machado Macedo
2959	IND120	120	ind_151	38,69960022	-9,386590004	Estoril	Rua Vasco da Gama
4055	IND800	800	ind_140	38,74613571	-9,38967514	Alcabideche	Rua Guiné Bissau
3136	IND800	800	ind_121	38,71609879	-9,452699661	Cascais	Rua da Areia
1009	IND120	120	ind_101	38,71279907	-9,433139801	Cascais	Rua Doutor João de Barros
3165	IND800	800	ind_121	38,70669937	-9,446209908	Cascais	Rua da Negrinha
9687	IND800	800	ind_160	38,69039917	-9,353240013	Parede	Rua José Relvas
11495	IND800	800	ind_181	38,71735382	-9,338646889	Bairro das Longas	Rua da Esperança
1594	IND800	800	ind_131	38,707901	-9,392149925	Estoril	Avenida de Mónaco
1116	IND800	800	ind_101	38,70091248	-9,388401985	Estoril	Rua John Garland Watts
1399	IND120	120	ind_111	38,70848465	-9,421435356	Cascais	Rua Professor Agostinho da Silva
3554	IND120	120	Vários	38,69200134	-9,420479774	Cascais	Avenida Rei Humberto II de Itália
155	IND800	800	ind_120	38,73133469	-9,445279121	Cascais	Estrada da Malveira da Serra
1406	IND800	800	ind_111	38,71012497	-9,42453289	Cascais	Rua de São Sebastião
333	IND800	800	ind_100	38,72342682	-9,409058571	Alcabideche	Rua do Geraldo
9600	IND800	800	ind_160	38,68758392	-9,351615906	Parede	Rua Vasco da Gama
2059	IND240	240	ind_141	38,71110153	-9,44137001	Cascais	Rua das Nespereiras
10999	IND800	800	ind_161	38,72174835	-9,341589928	Bairro do Moinho	Rua da Eira
11234	IND800	800	ind_171	38,69911575	-9,345687866	Bairro de Santo António	Rua dos Girassois
1239	IND240	240	ind_111	38,71250153	-9,419320107	Alcabideche	Rua Geraldo Sem Pavor
1341	IND120	120	ind_111	38,70600128	-9,415559769	Cascais	Avenida Marechal Carmona
3288	IND800	800	ind_121	38,69990158	-9,457960129	Cascais	Rua dos Freixos
7857	IND3000	3000	ind_200	38,69340134	-9,336500168	Quinta da Alagoa	Rua Anibal Firmino da Silva
8581	IND800	800	ind_141	38,69789887	-9,430930138	Cascais	Rua Antão Gonçalves
2870	IND800	800	ind_151	38,70539856	-9,374879837	Estoril	Rua Joaquim Miguel Serra e Moura
409	IND800	800	ind_120	38,73536682	-9,454556465	Cascais	Rua do Bocal
6014	IND800	800	ind_191	38,74048996	-9,317508698	São Domingos de Rana	Estrada da Pedreira
3371	IND800	800	ind_130	38,71440125	-9,395170212	Estoril	Rua Dom Afonso Henriques
2881	IND240	240	ind_151	38,70849991	-9,376190186	Estoril	Estrada d'Alapraia
11914	IND800	800	ind_191	38,7269783	-9,321526527	Conceição da Abóboda	Rua da Azinheira
3470	IND120	120	Vários	38,73759842	-9,387049675	Alcabideche	Rua Hermenegildo Pulquério
9101	IND3000	3000	ind_102	38,70521545	-9,385587692	Galiza	Rua Sacadura Cabral

Anexo VI - Afetação de bens municipais à prestação dos serviços ora delegados a partir da data de entrada em vigor do Contrato

ID	TIPO	CAPACIDADE	CIRCUITO	LAT.	LONG	LOCALIDADE	RUA
512	IND800	800	ind_120	38,71440125	-9,446209908	Cascais	Rua da Torre
7532	IND800	800	ind_170	38,68610001	-9,345820427	Junqueiro	Rua Fernão Magalhães
2574	IND800	800	ind_141	38,69929886	-9,439379692	Cascais	Praceta do Astrolábio
7131	IND800	800	ind_171	38,6977005	-9,339670181	Bairro São João	Rua Viana do Castelo
11054	IND800	800	ind_150	38,71239853	-9,348179817	São Domingos de Rana	Avenida Padre Agostinho Pereira da Silva
4244	IND800	800	ind_161	38,72510147	-9,343529701	São Domingos de Rana	Rua dos Cabecinhos
6492	IND800	800	ind_100	38,7276001	-9,38064003	Bicesse	Rua Canavial
7024	IND800	800	ind_170	38,68790054	-9,338069916	Carcavelos	Rua Doutor Manuel de Arriaga
10845	IND800	800	ind_161	38,73293304	-9,34325695	Cemitério de Trajouce	Rua do Cassanito
11785	IND800	800	ind_191	38,73983383	-9,313968658	Talaide	Rua das Antas
3422	IND800	800	ind_130	38,73400116	-9,39470005	Alcabideche	Rua da Gingeira
2224	IND240	240	ind_141	38,70140076	-9,435879707	Cascais	Avenida Gaspar Corte Real
2289	IND120	120	ind_141	38,70449829	-9,438639641	Cascais	Rua Dom Francisco de Almeida
3755	IND800	800	ind_140	38,73839951	-9,379369736	Alcabideche	Estrada de Manique
3676	IND120	120	Vários	38,69262695	-9,427010536	Cascais	Rua Visconde da Gandarinha
11079	IND800	800	ind_150	38,71790695	-9,359641075	Montes de Caparide	Rua do Rio Ave
7984	IND800	800	ind_101	38,7010994	-9,41411972	Cascais	Alameda Duquesa de Palmela
2504	IND240	240	ind_141	38,7132988	-9,441349983	Cascais	Rua do Jasmim
6076	IND240	240	Vários	38,71485519	-9,396562576	Estoril	Rua do Brasil
9537	IND800	800	ind_150	38,70351791	-9,358456612	Penedo	Rua Ary dos Santos
11670	IND800	800	ind_191	38,72090149	-9,326510429	Polima	Rua Tira da Vinha
11101	IND800	800	ind_150	38,71340179	-9,361069679	Caparide	Largo da Bela Vista
11844	IND800	800	ind_191	38,72753525	-9,332221031	Bairro da Tojeira	Rua Luis Vaz de Camões
120	IND800	800	ind_120	38,72486877	-9,443080902	Cascais	Estrada da Malveira da Serra
1475	IND120	120	ind_111	38,70319367	-9,419153214	Cascais	Avenida Costa Pinto
1037	IND120	120	ind_101	38,71260071	-9,432780266	Cascais	Rua António Sérgio-Bairro Santana
4305	IND800	800	ind_121	38,71020126	-9,455550194	Areia	Quinta da Marinha
11059	IND800	800	ind_150	38,71256638	-9,349934578	Tires	Rua do Cotovelo
8024	IND800	800	ind_101	38,69530106	-9,428779602	Cascais	Rua José de Avilez
11492	IND800	800	ind_181	38,71432495	-9,339126587	São Domingos de Rana	Estrada Nacional Nº 249
9095	IND3000	3000	ind_102	38,70600128	-9,398610115	Estoril	Avenida Aida
7465	IND800	800	ind_170	38,6875267	-9,326572418	Lombos Sul	Rua Quinta da Lobita
4060	IND800	800	ind_140	38,74449921	-9,391139984	Alcabideche	Praceta Santo António
6446	IND800	800	ind_100	38,71900177	-9,390119553	Bicesse	Avenida do Golfe
1049	IND120	120	ind_101	38,70920181	-9,430250168	Cascais	Rua de Sant'Ana
10610	IND3000	3000	ind_200	38,71340179	-9,330149651	São Domingos de Rana	Rua Maria Brown
4165	IND800	800	ind_180, ind_120	38,75090027	-9,459030151	Alcabideche	Rua do Alto Pacheco
1687	IND120	120	ind_131	38,71279907	-9,396699905	Estoril	Avenida Dom Nuno Álvares Pereira
1790	IND120	120	ind_131	38,7098999	-9,39852047	Estoril	Rua Doutor Manuel de Arriaga
2456	IND240	240	ind_141	38,71509934	-9,439740181	Cascais	Rua das Dálías
12289	IND3000	3000	ind_181	38,70370102	-9,338740349	São Domingos de Rana	Rua Dom Francisco Coutinho
5841	IND800	800	ind_170	38,68669891	-9,342490196	Junqueiro	Rua Pedro Alvares Cabral
962	IND800	800	ind_101	38,71039963	-9,429599762	Cascais	Rua de Santa Joana
4421	IND800	800	ind_131	38,70420075	-9,396679878	Estoril	Rua do Parque
6277	IND120	120	Vários	38,71557617	-9,45344162	Cascais	Rua Doutor Raúl Loures Marques Coelho
2261	IND120	120	ind_141	38,70640183	-9,439680099	Cascais	Rua Joaquim Ereira
8758	IND3000	3000	ind_102	38,70780182	-9,408220291	Monte Estoril	Largo Ostende
5053	IND800	800	ind_161	38,72990036	-9,360659599	Bairro dos Mirouços	Avenida Amália Rodrigues
9791	IND800	800	ind_160	38,68923569	-9,346281052	Parede	Rua Machado dos Santos
12291	IND3000	3000	Vários	38,68320084	-9,329299927	Carcavelos	Rua dos Malmequeres
12266	IND120	120	Vários	38,72445679	-9,44344902	Cascais	Estrada da Malveira da Serra
11068	IND800	800	ind_150	38,71422577	-9,354424477	Alto da Portela	Rua Alto da Portela

Anexo VI - Afetação de bens municipais à prestação dos serviços ora delegados a partir da data de entrada em vigor do Contrato

ID	TIPO	CAPACIDADE	CIRCUITO	LAT.	LONG	LOCALIDADE	RUA
9785	IND800	800	ind_150	38,69448471	-9,357413292	Parede	Rua Jorge Alves
988	IND800	800	ind_101	38,71080017	-9,431619644	Cascais	Rua António Sérgio-Bairro Santana
10666	IND800	800	ind_161	38,71929932	-9,340359688	Massapés	Rua do Funchal
1216	IND800	800	ind_111	38,71490097	-9,419639587	Alcabideche	Rua das Rosas
3199	IND800	800	ind_121	38,71500015	-9,458310127	Cascais	Rua das Codornizes
2465	IND240	240	ind_141	38,71599996	-9,441860199	Cascais	Rua de Birre
7877	IND800	800	ind_170	38,69405747	-9,341141701	Rebelva	Rua de Santarém
147	IND800	800	ind_120	38,73322296	-9,442234039	Alcabideche	Rua da Suécia
3883	IND800	800	ind_140	38,73820114	-9,373621941	Alcabideche	Rua de Santa Inês
3411	IND800	800	ind_130	38,73789978	-9,395680428	Alcabideche	Rua de São João
1836	IND800	800	ind_131	38,71070099	-9,386130333	Estoril	Rua do Campo Santo
1978	IND120	120	ind_131	38,71279907	-9,396559715	Estoril	Avenida Dom Nuno Álvares Pereira
6241	IND240	240	Vários	38,71842957	-9,443190575	Cascais	Rua das Açucenas
11296	IND800	800	ind_171	38,70739365	-9,351905823	Matarraque	Rua O Primo Basílio
11654	IND800	800	ind_191	38,71470261	-9,323796272	Outeiro de Polima	Rua Machado dos Santos
525	IND800	800	ind_100	38,73319626	-9,397943497	Alcabideche	Azinhaga da Eira
3846	IND800	800	ind_140	38,73256302	-9,373171806	Alcabideche	Travessa das Neves
1763	IND120	120	Vários	38,70786667	-9,401943207	Estoril	Avenida Dom Nuno Álvares Pereira
7738	IND800	800	ind_181	38,70404053	-9,335181236	São Miguel das Encostas	Rua de Santa Clara
4092	IND800	800	ind_140	38,72390366	-9,381652832	Alcabideche	Rua do Chafariz
2841	IND800	800	ind_151	38,70299912	-9,376749992	Estoril	Rua Roque Lopes
6059	IND800	800	ind_120	38,75358582	-9,441918373	Alcabideche	Rua 19 de Novembro
1730	IND800	800	ind_131	38,71110153	-9,407770157	Estoril	Praceta Marquesa do Cadaval
4051	IND800	800	ind_140	38,74657059	-9,389961243	Alcabideche	Rua de São Tomé e Príncipe
9588	IND800	800	ind_150	38,70311356	-9,363451958	Murtal	Rua Laura Alves
4130	IND800	800	ind_180	38,71630096	-9,407500267	Alcabideche	Calçada do Nobre
2190	IND240	240	ind_141	38,69549942	-9,430379868	Cascais	Avenida 25 de Abril
6994	IND800	800	ind_171	38,69889832	-9,335900307	Bairro dos Checlos	Rua Escola Secundaria de Carca
3400	IND800	800	ind_130	38,73160172	-9,397489548	Alcabideche	Avenida da República
3022	IND800	800	ind_151	38,70080185	-9,378350258	Estoril	Rua Aquilino Ribeiro
2029	IND120	120	ind_131	38,71120071	-9,394669533	Estoril	Rua Sousa Martins
9540	IND800	800	ind_160	38,69820023	-9,361650467	Jardins da Parede	Rua Engenheiro Adelino Amaro d
1792	IND120	120	ind_131	38,71139908	-9,398469925	Estoril	Avenida Dom Nuno Álvares Pereira
2312	IND120	120	ind_141	38,7016983	-9,435159683	Cascais	Rua Gil Eanes
6151	IND240	240	Vários	38,70361328	-9,445314407	Cascais	Rua das Faias
11124	IND800	800	ind_171	38,71311951	-9,345849991	Coveiras	Rua Eça de Queiroz
7764	IND800	800	ind_181	38,69708252	-9,330109596	Quinta da Vinha	Rua Quinta da Vinha
7637	IND800	800	ind_170	38,68984985	-9,329956055	Lombos Norte	Rua do Parque
9646	IND800	800	ind_160	38,68711853	-9,354084015	Parede	Rua Gomes Freire Andrade
1995	IND120	120	ind_131	38,70959854	-9,396010399	Estoril	Avenida de Portugal
11515	IND800	800	ind_161	38,73529053	-9,355531693	Manique	Rua das Pedras Alvas
11591	IND800	800	ind_161	38,72399902	-9,33823967	Abóboda	Avenida Salgueiro Maia
12004	IND800	800	ind_191	38,72231674	-9,330313683	Outeiro de Polima	Rua António Bravo
6731	IND3000	3000	ind_102	38,73659897	-9,405220032	Alcabideche	Rua António Jacinto da Silva
6110	IND240	240	Vários	38,71051788	-9,402217865	Estoril	Rua de Inglaterra
3769	IND800	800	ind_140	38,73830032	-9,371800423	Alcabideche	Estrada de Manique
2741	IND800	800	ind_151	38,71530151	-9,381400108	Estoril	Rua das Flores
11871	IND800	800	ind_191	38,74227524	-9,338788033	Trajouce -Velhas	Rua Santo António
2856	IND800	800	ind_151	38,7071991	-9,373797907	Estoril	Rua Silva Lobo
9778	IND800	800	ind_160	38,68877792	-9,354076385	Parede	Rua Doutor Camilo Dionísio Alv
1972	IND800	800	ind_131	38,70642853	-9,404259682	Estoril	Rua do Banco

Anexo VI - Afetação de bens municipais à prestação dos serviços ora delegados a partir da data de entrada em vigor do Contrato

ID	TIPO	CAPACIDADE	CIRCUITO	LAT.	LONG	LOCALIDADE	RUA
3274	IND800	800	ind_121	38,70100021	-9,471599579	Cascais	Avenida Nossa Senhora do Cabo
620	IND800	800	ind_100	38,72219849	-9,385680199	Alcabideche	Rua das Antas
3663	IND240	240	Vários	38,70372009	-9,449216843	Cascais	Rua dos Eucaliptos
9602	IND800	800	ind_160	38,68669891	-9,351252556	Parede	Rua Vasco da Gama
9265	IND800	800	ind_160	38,69139862	-9,359109879	Parede	Praça Mario Azevedo Gomes
1624	IND120	120	ind_131	38,71260071	-9,39095974	Estoril	Avenida da Holanda
1680	IND120	120	ind_131	38,70949936	-9,393859863	Estoril	Avenida dos Bombeiros Voluntários
2088	IND120	120	ind_141	38,70809937	-9,441240311	Cascais	Rua dos Castanheiros
2585	IND240	240	ind_141	38,69810104	-9,438300133	Cascais	Rua do Astrolábio
6361	IND800	800	ind_100	38,73260117	-9,4061203	Alcabideche	Rua Dom Pedro I
1183	IND800	800	ind_111	38,71229935	-9,423789978	Cascais	Rua Capitão Rei Vilar
4119	IND800	800	ind_140	38,72990036	-9,387758255	Alcabideche	Rua do Mato Verde
2321	IND240	240	ind_141	38,70069885	-9,435819626	Cascais	Rua Diogo Cão
2521	IND800	800	ind_141	38,70980072	-9,446359634	Cascais	Rua da Torre
375	IND800	800	ind_120	38,74077606	-9,436327934	Alcabideche	Rua Principal
7478	IND800	800	ind_170	38,68582916	-9,330591202	Lombos Sul	Rua das Amendoeiras
3538	IND800	800	ind_130	38,69200134	-9,420479774	Cascais	Avenida Rei Humberto II de Itália
6148	IND240	240	Vários	38,70424652	-9,445422173	Cascais	Rua das Faias
1204	IND800	800	ind_111	38,71620178	-9,425149918	Alcabideche	Rua do Jogo
5512	IND800	800	ind_181	38,71030045	-9,335570335	São Domingos de Rana	Quinta Torre da Aguilha
1679	IND120	120	ind_131	38,70769882	-9,394049644	Estoril	Avenida dos Bombeiros Voluntários
2320	IND120	120	ind_141	38,70069885	-9,435819626	Cascais	Rua Diogo Cão
88	IND800	800	ind_120	38,7246666	-9,437107086	Alcabideche	Rua dos Depósitos da Água
452	IND800	800	ind_120	38,7247963	-9,451615334	Cascais	Rua Luís de Camões
6139	IND240	240	Vários	38,70124817	-9,450216293	Cascais	Rua dos Eucaliptos
10182	IND800	800	ind_161	38,71680069	-9,348500252	Tires	Rua dos Canteiros
2339	IND120	120	ind_141	38,7010994	-9,434550285	Cascais	Avenida Pedro Álvares Cabral
4012	IND800	800	ind_140	38,7458458	-9,391155243	Alcabideche	Rua Calouste Gulbenkian
7820	IND800	800	ind_181	38,70475388	-9,329614639	Bairro da Amoreira	Rua 18 de Janeiro
3316	IND800	800	ind_121	38,70600128	-9,459560394	Cascais	Rua dos Castanheiros
3105	IND240	240	Vários	38,73714829	-9,386583328	Alcabideche	Rua Hermenegildo Pulquério
1033	IND800	800	ind_101	38,71179962	-9,433790207	Cascais	Rua João Lúcio de Azevedo
1640	IND120	120	ind_131	38,70840073	-9,390040398	Estoril	Avenida da Suíça
1714	IND120	120	ind_131	38,71030045	-9,406229973	Estoril	Avenida Biarritz
1984	IND240	240	ind_131	38,71229935	-9,39552021	Estoril	Avenida de Portugal
9534	IND800	800	ind_150	38,70043564	-9,359160423	Murtal	Rua Natália Correia
3289	IND800	800	ind_121	38,7016983	-9,459090233	Cascais	Rua das Piscinas
10661	IND800	800	ind_161	38,73400116	-9,343440056	Trajouce	Rua do Colmeal
11999	IND800	800	ind_200	38,7132721	-9,328009605	Outeiro de Polima	Estrada do Outeiro de Polima
11543	IND800	800	ind_191	38,74515152	-9,341772079	Trajouce	Estrada Nacional N°249
835	IND120	120	ind_101	38,70859909	-9,434559822	Cascais	Avenida Engenheiro Adelino Amaro da Costa
11910	IND800	800	ind_191	38,72723007	-9,325469017	Conceição da Abóboda	Rua Henrique Mendes
1045	IND240	240	ind_101	38,7120018	-9,431550026	Cascais	Praceta Zita Duarte
11323	IND800	800	ind_171	38,70116425	-9,352155685	Madorna	Rua 29 de Novembro
2442	IND240	240	ind_141	38,70660019	-9,44355011	Cascais	Rua da Torre
457	IND800	800	ind_120	38,72579575	-9,449105263	Cascais	Rua António Sérgio-Aldeia de Juzo
11107	IND800	800	ind_150	38,71472168	-9,358740807	Bairro de Santo António	Rua do Cano
6569	IND800	800	ind_111	38,71549988	-9,412859917	Pai do Vento	Rua Costa Pinto
11595	IND800	800	ind_161	38,72399902	-9,33823967	Abóboda	Avenida Salgueiro Maia
762	IND800	800	ind_101	38,69919968	-9,428350449	Cascais	Rua Joaquim Ereira
11899	IND800	800	ind_150	38,71559906	-9,352020264	Bairro da Lagarteira	Rua 1º de Maio

Anexo VI - Afetação de bens municipais à prestação dos serviços ora delegados a partir da data de entrada em vigor do Contrato

ID	TIPO	CAPACIDADE	CIRCUITO	LAT.	LONG	LOCALIDADE	RUA
5483	IND800	800	ind_150	38,70479965	-9,357210159	Penedo	Rua Gil Eanes
3708	IND120	120	Vários	38,72021866	-9,44614315	Cascais	Rua das Glicínias
11314	IND800	800	ind_171	38,70524979	-9,353441238	Chesol	Rua Infante Dom Henrique
1337	IND240	240	ind_111	38,70514679	-9,415704727	Cascais	Avenida Marechal Carmona
11242	IND800	800	ind_171	38,69915772	-9,343568802	Bairro de Santo António	Rua dos Girassóis
1366	IND800	800	ind_111	38,70806122	-9,419421196	Cascais	Rua de Alvide
6200	IND240	240	Vários	38,72969818	-9,43735981	Alcabideche	Praceta Mouzinho de Albuquerque
1993	IND120	120	ind_131	38,70959854	-9,396010399	Estoril	Avenida de Portugal
2028	IND240	240	ind_131	38,71120071	-9,394669533	Estoril	Rua Sousa Martins
9420	IND800	800	ind_150	38,70424652	-9,367062569	Murtal	Rua José Feliciano Moreira
11551	IND800	800	ind_191	38,73875427	-9,341012001	Trajouce	Rua Sabino Luís Pedroso
10400	IND800	800	ind_171	38,70719991	-9,343279839	Bairro Sete Castelos	Avenida Castelo de São Jorge
1141	IND800	800	ind_111	38,71879959	-9,420209885	Alcabideche	Estrada de Alvide
3341	IND800	800	ind_121	38,69789887	-9,45127964	Cascais	Rua do Golfe
3575	IND800	800	ind_130	38,71630096	-9,427630424	Alcabideche	Rua Antonio Maria de Matos
11549	IND800	800	ind_191	38,73880768	-9,339849472	Trajouce	Largo Rossio Pequeno
991	IND120	120	ind_101	38,71110153	-9,432789803	Cascais	Rua António Sérgio-Bairro Santana
3003	IND800	800	ind_151	38,70019913	-9,38424015	Estoril	Avenida Emília
7388	IND800	800	ind_170	38,68429947	-9,33757019	Carcavelos	Avenida Jorge V
7499	IND800	800	ind_170	38,68478012	-9,346378326	Junqueiro	Rua de Malange
471	IND800	800	ind_120	38,72412872	-9,447706223	Cascais	Rua Dona Dácia Maria Duque Estanislau
3972	IND800	800	ind_140	38,73600006	-9,362380028	Alcabideche	Rua dos Salesianos
2275	IND240	240	ind_141	38,70629883	-9,436670303	Cascais	Rua Joaquim Ereira
7777	IND800	800	ind_181	38,69817734	-9,32674408	Sassoeiros	Avenida Gonçalves Zarco
11572	IND800	800	ind_191	38,73133087	-9,33866024	Parque Industrial	Rua Alfredo Silva
2644	IND800	800	ind_141	38,70090103	-9,446530342	Cascais	Rua das Faias
1868	IND800	800	ind_131	38,70463944	-9,408934593	Estoril	Avenida de Sabóia
9453	IND800	800	ind_150	38,70130158	-9,358070374	Madorna	Rua Eduardo Pires
1444	IND800	800	ind_111	38,70726013	-9,422354698	Cascais	Travessa do Outeiro da Vela
6253	IND120	120	Vários	38,71689224	-9,445941925	Cascais	Rua dos Cravos
11920	IND800	800	ind_181	38,71186066	-9,334816933	Mata da Torre	Estrada Mata da Torre
433	IND800	800	ind_120	38,72935867	-9,448635101	Cascais	Rua Primeiro de Maio
403	IND800	800	ind_120	38,73469925	-9,451519966	Cascais	Rua do Forno
3397	IND800	800	ind_130	38,70984268	-9,40174675	Estoril	Rua da Beira Baixa
812	IND800	800	ind_101	38,69490051	-9,427740097	Cascais	Avenida Emídio Navarro
11932	IND800	800	ind_161	38,71586227	-9,34354496	Bairro das Faceiras	Rua da Fábrica
7625	IND800	800	ind_170	38,68966675	-9,331992149	Lombos Norte	Estrada da Torre
2342	IND120	120	ind_141	38,69919968	-9,435110092	Cascais	Avenida Pedro Álvares Cabral
2551	IND800	800	ind_141	38,7018013	-9,440360069	Cascais	Rua das Caravelas
11126	IND800	800	ind_171	38,71192932	-9,345269203	Coveiras	Rua Eça de Queiroz
10121	IND800	800	ind_191	38,73490143	-9,33716011	Trajouce	Rua José Lourenço dos Santos
9494	IND800	800	ind_160	38,69250107	-9,354470253	Parede	Rua Heliodoro Salgado
9171	IND800	800	ind_160	38,70009995	-9,361860275	Murtal	Rua José Branco Rodrigues
11141	IND240	240	Vários	38,7134552	-9,341730118	Bairro Além das Vinhas	Rua da Liberdade
7730	IND800	800	ind_181	38,70257568	-9,336853027	São Miguel das Encostas	Rua de Santa Isabel
1950	IND800	800	ind_131	38,71208191	-9,410460472	Alcabideche	Rua de Pádua
3688	IND240	240	Vários	38,71813965	-9,442352295	Cascais	Rua dos Tremoceiros
10697	IND3000	3000	ind_200	38,69710159	-9,352089882	Buzano	Rua Odete Saint Maurice
10771	IND800	800	ind_150	38,70298767	-9,356656075	Penedo	Rua António Aleixo
2019	IND120	120	ind_131	38,70869827	-9,394720078	Estoril	Rua da Beira Alta

Anexo VI - Afetação de bens municipais à prestação dos serviços ora delegados a partir da data de entrada em vigor do Contrato

ID	TIPO	CAPACIDADE	CIRCUITO	LAT.	LONG	LOCALIDADE	RUA
2351	IND240	240	ind_141	38,70009995	-9,434160233	Cascais	Travessa João da Nova
437	IND800	800	ind_120	38,73064804	-9,451399803	Cascais	Rua Jorge Vieira
3659	IND240	240	Vários	38,70372009	-9,449216843	Cascais	Rua dos Eucaliptos
10435	IND800	800	ind_161	38,71149826	-9,346209526	Coveiras	Rua Benjamim Ribeiro
11210	IND800	800	ind_171	38,70099258	-9,343280792	São Domingos de Rana	Rua do Bairro Novo
4491	IND800	800	ind_131	38,70230103	-9,412110329	Estoril	Avenida Marginal
108	IND800	800	ind_120	38,71776581	-9,438215256	Cascais	Rua de Almosquia
565	IND800	800	ind_100	38,73239899	-9,386890411	Alcabideche	Travessa Nossa Senhora do Carmo
3729	IND120	120	Vários	38,72480774	-9,35831356	São Domingos de Rana	Rua Bartolomeu de Gusmão
175	IND800	800	ind_120	38,74290085	-9,454660416	Alcabideche	Estrada Nacional 247
1098	IND800	800	ind_101, ind_180	38,7010994	-9,414930344	Cascais	Alameda Duquesa de Palmela
9483	IND800	800	ind_160	38,69393158	-9,354727745	Parede	Rua José Elias Garcia
2748	IND800	800	ind_151	38,71279907	-9,381950378	Estoril	Rua das Camélias
11266	IND800	800	ind_171	38,70124054	-9,349698067	Zambujal	Rua Herminia Silva
9576	IND800	800	ind_160	38,69870758	-9,364422798	Murtal	Rua das Papoilas
6058	IND800	800	ind_120	38,75481796	-9,444516182	Alcabideche	Rua dos 4 Moinhos
4086	IND800	800	ind_140	38,74016953	-9,402855873	Alcabideche	Rua dos 4 Ventos
1028	IND120	120	ind_101	38,7140007	-9,43476963	Cascais	Rua Fialho d'Almeida
11535	IND800	800	ind_191	38,73583221	-9,340039253	Trajouce	Rua Soares dos Reis
1354	IND120	120	ind_111	38,70999908	-9,415499687	Cascais	Avenida Costa Pinto
659	IND800	800	ind_100	38,72418594	-9,381346703	Alcabideche	Rua do Chafariz
9070	IND800	800	ind_131	38,70641327	-9,396713257	Estoril	Avenida Clotilde
2670	IND800	800	ind_141	38,70429993	-9,442910194	Cascais	Rua da Torre
2864	IND800	800	ind_151	38,7057991	-9,373849869	Estoril	Rua Joaquim Miguel Serra e Moura
11086	IND800	800	ind_150	38,71521759	-9,361111641	Montes de Caparide	Rua Canavial
10693	IND3000	3000	ind_200	38,69779968	-9,351360321	Buzano	Rua Miguel Torga
2516	IND240	240	ind_141	38,71239853	-9,443630219	Cascais	Praceta do Jasmim
445	IND800	800	ind_120	38,7279129	-9,453341484	Cascais	Rua Alexandre O'Neill
7592	IND800	800	ind_170	38,68975449	-9,334067345	Carcavelos	Rua Júlio Moreira
6849	IND3000	3000	ind_102	38,7303009	-9,410679817	Alcabideche	Travessa António Manuel Fernandes de Oliveira
836	IND120	120	ind_101	38,70859909	-9,434559822	Cascais	Avenida Engenheiro Adelino Amaro da Costa
6602	IND800	800	ind_111	38,71149826	-9,414079666	Pai do Vento	Praceta da Castelhana
11685	IND800	800	ind_191	38,72504044	-9,330612183	Abóboda	Rua Mouzinho de Albuquerque
10832	IND800	800	ind_150	38,71184158	-9,359769821	Caparide	Rua das Amoreiras
8927	IND800	800	ind_131	38,71749878	-9,393989563	Estoril	Avenida da Republica
2772	IND800	800	ind_151	38,70569992	-9,383049965	Estoril	Rua Consul Aristides de Sousa Mendes
11087	IND800	800	ind_150	38,71560288	-9,361552238	Montes de Caparide	Rua Direita
3073	IND800	800	ind_151	38,6977005	-9,370650291	Estoril	Rua Viana da Mota
3577	IND800	800	ind_130	38,73220062	-9,413809776	Alcabideche	Rua do Verde Mar
3304	IND800	800	ind_121	38,70289993	-9,461979866	Cascais	Rua Sobreiros Da Marinha
1607	IND120	120	ind_131	38,70940018	-9,3916502	Estoril	Avenida da Holanda
237	IND800	800	ind_100	38,71680069	-9,414879799	Alcabideche	Estrada da Ribeira
11584	IND800	800	ind_181	38,72552109	-9,334583282	Abóboda	Largo do Lavadouro
3529	IND800	800	ind_130	38,69240189	-9,424619675	Cascais	Rua Visconde da Gandarinha
11895	IND800	800	ind_150	38,71330643	-9,362592697	Caparide	Rua Professor António Xavier P
9660	IND800	800	ind_160	38,69121552	-9,349309921	Parede	Avenida Gago Coutinho
1222	IND800	800	ind_111	38,71300125	-9,417889595	Alcabideche	Avenida de Sintra
1713	IND800	800	ind_131	38,71089935	-9,407050133	Estoril	Avenida Biarritz
2610	IND800	800	ind_141	38,69800186	-9,44260025	Cascais	Rua das Tílias

Anexo VI - Afetação de bens municipais à prestação dos serviços ora delegados a partir da data de entrada em vigor do Contrato

ID	TIPO	CAPACIDADE	CIRCUITO	LAT.	LONG	LOCALIDADE	RUA
1383	IND800	800	ind_111	38,71726608	-9,416529655	Alcabideche	Rua Amalia Rodrigues
11856	IND800	800	ind_191	38,72740173	-9,331469536	Bairro da Tojeira	Rua 1º de Maio
1278	IND800	800	ind_111	38,70999908	-9,420069695	Cascais	Rua de Catarina Eufémia
896	IND800	800	ind_101	38,71160126	-9,434100151	Cascais	Rua Mário Clarel
5468	IND800	800	ind_170	38,6894989	-9,332460403	Carcavelos	Rua do Mercado
6159	IND120	120	Vários	38,7046051	-9,444808006	Cascais	Rua dos Loureiros
6285	IND240	240	Vários	38,71380997	-9,448849678	Cascais	Rua dos Lilazes
1690	IND120	120	ind_131	38,71139908	-9,398409843	Estoril	Avenida Dom Nuno Álvares Pereira
2075	IND120	120	ind_141	38,70752716	-9,440079689	Cascais	Rua Choupos Da Marinha
2241	IND240	240	ind_141	38,70029831	-9,436759949	Cascais	Rua Pêro Escobar
11311	IND800	800	ind_171	38,70786667	-9,353118896	Matarraque	Avenida das Descobertas
7845	IND800	800	ind_181	38,70097733	-9,324960709	Quinta da Bela Vista	Rua Gonçalo Velho Cabral
10926	IND800	800	ind_161	38,72750092	-9,358099937	Bairro do Miradouro	Rua Monte dos Vendavais
1355	IND120	120	ind_111	38,70999908	-9,415499687	Cascais	Avenida Costa Pinto
11004	IND800	800	ind_161	38,72219467	-9,342921257	Matos Cheirinhos	Avenida Salgueiro Maia
10780	IND800	800	ind_150	38,71219635	-9,363909721	Caparide	Rua Dom João I
4163	IND800	800	ind_180, ind_120	38,75479126	-9,450144768	Alcabideche	Rua do Rei da Bica
11206	IND240	240	ind_171	38,70081711	-9,341761589	São Domingos de Rana	Rua Matias de Albuquerque
7694	IND800	800	ind_171	38,69891739	-9,334280968	Sassoeiros	Avenida Doutor Francisco Sá Ca
11153	IND800	800	ind_171	38,71010208	-9,342935562	Bairro Além das Vinhas	Rua Infante Dom Henrique
7703	IND800	800	ind_171	38,69923782	-9,339049339	Bairro dos Checlos	Rua Jose de Castro
78	IND800	800	ind_120	38,71932983	-9,430790901	Alcabideche	Terceira Circular
3545	IND120	120	Vários	38,69200134	-9,420479774	Cascais	Avenida Rei Humberto II de Itália
4889	IND800	800	ind_140	38,75540161	-9,384269714	Alcabideche	Lugar do Zangão
1782	IND800	800	ind_131	38,70809937	-9,399040222	Estoril	Rua de Melo e Sousa
338	IND800	800	ind_100	38,71829987	-9,407589912	Alcabideche	Rua do Rio da Costa
5293	IND800	800	ind_111	38,72990036	-9,419230461	Alcabideche	Rua Manuel Henrique
9482	IND800	800	ind_160	38,69479752	-9,355298042	Parede	Rua Furriel Dias Baptista
10657	IND800	800	ind_161	38,71879959	-9,350660324	Bairro Conde Monte Real	Rua João de Deus
2103	IND240	240	ind_141	38,70750046	-9,443449974	Cascais	Rua dos Castanheiros
6651	IND800	800	ind_111	38,71310043	-9,420330048	Fontainhas	Travessa do Girassol
3285	IND800	800	ind_121	38,70000076	-9,460510254	Cascais	Rua do Mar
8374	IND3000	3000	ind_102	38,70589829	-9,430950165	Bairro J. Pimenta	Rua Andrade Júnior
7466	IND800	800	ind_170	38,6875267	-9,326572418	Lombos Sul	Rua Quinta da Lobita
3457	IND800	800	ind_130	38,71995544	-9,424718857	Alcabideche	Estrada das Tojas
2237	IND240	240	ind_141	38,70069885	-9,43655014	Cascais	Rua Pêro Escobar
12318	IND120	120	Vários	38,72389984	-9,350219727	Tires	Avenida Amália Rodrigues
1952	IND800	800	ind_131	38,71401978	-9,411216736	Alcabideche	Rua de Santo António
259	IND800	800	ind_100	38,71849823	-9,411239624	Alcabideche	Rua Manuel Ambrosio dos Santos
2647	IND240	240	ind_141	38,69950104	-9,446470261	Cascais	Rua das Faias
600	IND800	800	ind_100	38,72698212	-9,382561684	Alcabideche	Estrada do Livramento
10819	IND800	800	ind_150	38,70656204	-9,360398293	Penedo	Rua Joaquim Agostinho
7766	IND800	800	ind_181	38,69766617	-9,330397606	Sassoeiros	Avenida Doutor Francisco Sá Ca
12197	IND3000	3000	Vários	38,7381897	-9,386681557	Alcabideche	Rua Hermenegildo Pulquério
9795	IND800	800	ind_160	38,69335175	-9,358543396	Bairro Santa Teresinha	Rua Cidade de Évora
4624	IND800	800	ind_141	38,70069885	-9,434840202	Bairro do Rosário	Avenida Pedro Alvares Cabral
10354	IND800	800	ind_160	38,69589996	-9,348349571	Terplana	Rua António Louro
1557	IND120	120	ind_131	38,70949936	-9,393899918	Estoril	Avenida dos Bombeiros Voluntários
10085	IND800	800	ind_191	38,73849869	-9,313469887	Talaíde	Rua de Sertório

Anexo VI - Afetação de bens municipais à prestação dos serviços ora delegados a partir da data de entrada em vigor do Contrato

ID	TIPO	CAPACIDADE	CIRCUITO	LAT.	LONG	LOCALIDADE	RUA
11834	IND800	800	ind_191	38,73003769	-9,331023216	Conceição da Abóboda	Rua de Santo Amaro
8722	IND800	800	ind_100	38,71799851	-9,40639019	Bairro Santo António	Rua Dom Bosco
694	IND800	800	ind_101	38,70080185	-9,42345047	Cascais	Rua Eduardo Frederico dos Santos
3646	IND120	120	Vários	38,70846939	-9,40220356	Estoril	Rua de João das Regras
3687	IND120	120	Vários	38,71813965	-9,442352295	Cascais	Rua dos Tremoçoiros
1269	IND800	800	ind_111	38,70809937	-9,421839714	Cascais	Rua João da Cruz Viegas
2728	IND800	800	ind_151	38,70869827	-9,377120018	Estoril	Rua Vasco da Gama
9577	IND800	800	ind_160	38,6993866	-9,362491608	Murtal	Rua da Bela Vista
8787	IND800	800	ind_131	38,71170044	-9,408679962	Monte Estoril	Rua São Remo
2992	IND800	800	ind_180, ind_151	38,69449997	-9,370499611	Estoril	Rua Sacadura Cabral
7237	IND800	800	ind_170	38,69400024	-9,34360981	Rebelva	Rua do Tejo
6204	IND240	240	Vários	38,72935104	-9,436593056	Alcabideche	Rua Mouzinho de Albuquerque
11181	IND800	800	ind_171	38,70853424	-9,348561287	Tires	Rua da Serra da Estrela
92	IND800	800	ind_120	38,73125458	-9,377896309	Alcabideche	Estrada das Neves
826	IND800	800	ind_101	38,70299912	-9,428380013	Cascais	Avenida Engenheiro Adelino Amaro da Costa
1931	IND120	120	ind_131	38,71049881	-9,409870148	Alcabideche	Avenida de Itália
6264	IND240	240	Vários	38,71772766	-9,449249268	Cascais	Rua das Papoilas
7232	IND800	800	ind_170	38,69260025	-9,343359947	Rebelva	Avenida dos Maristas
9491	IND800	800	ind_160	38,69288254	-9,355430603	Parede	Rua Doutor Flávio Resende
9716	IND800	800	ind_160	38,68910599	-9,34960556	Parede	Rua de Santa Isabel
1599	IND120	120	ind_131	38,70840073	-9,391719818	Estoril	Avenida da Holanda
2441	IND120	120	ind_141	38,70660019	-9,44355011	Cascais	Rua da Torre
1657	IND800	800	ind_131	38,71039963	-9,392339706	Estoril	Avenida da Dinamarca
1500	IND800	800	ind_111	38,71151733	-9,417525291	Alcabideche	Rua Marquês de Soveral
1514	IND800	800	ind_111	38,71303177	-9,413309097	Alcabideche	Rua do Outeiro
1844	IND800	800	ind_131	38,70830154	-9,383410454	Estoril	Rua do Campo Santo
3878	IND800	800	ind_140	38,73350143	-9,376210213	Alcabideche	Rua do Barril
9789	IND800	800	ind_160	38,68719864	-9,355449677	Parede	Rua Cândido dos Reis
11294	IND800	800	ind_171	38,70630264	-9,347482681	Chesol	Rua de Matarraque
1320	IND120	120	ind_111	38,70537567	-9,415086746	Cascais	Avenida do Brasil
1537	IND120	120	ind_131	38,71559906	-9,390589714	Estoril	Rua Dom Luís Pereira Coutinho
2615	IND800	800	ind_141	38,69810104	-9,443070412	Cascais	Rua das Acácias
1352	IND800	800	ind_111	38,70949936	-9,41576004	Cascais	Avenida Costa Pinto
1570	IND120	120	ind_131	38,70399857	-9,393300056	Estoril	Rua Doutor Mário Quina
2172	IND120	120	ind_141	38,70240021	-9,43459034	Cascais	Avenida Infante Dom Henrique
11302	IND800	800	ind_171	38,70951462	-9,351899147	Matarraque	Rua Os Maias
4186	IND800	800	ind_180	38,73749924	-9,386910439	Alcabideche	Rua Hermenegildo Pulquério
264	IND800	800	ind_100	38,7159996	-9,410320282	Alcabideche	Rua António Carlos Pereira Frazão
8355	IND800	800	ind_121	38,70849991	-9,459320068	Quinta da Marinha	Rua das Palmeiras
6140	IND120	120	Vários	38,7023201	-9,449834824	Cascais	Rua dos Eucaliptos
9827	IND120	120	ind_160	38,68629837	-9,351039886	Parede	Rua Vasco da Gama
798	IND120	120	ind_101	38,69630051	-9,42772007	Cascais	Rua dos Bem Lembrados
4114	IND800	800	ind_140	38,72990036	-9,387758255	Alcabideche	Rua do Mato Verde
822	IND120	120	ind_101	38,70100021	-9,42609024	Cascais	Avenida Engenheiro Adelino Amaro da Costa
1218	IND800	800	ind_111	38,71519852	-9,418769836	Alcabideche	Rua das Rosas
10036	IND800	800	ind_191	38,72359848	-9,327090263	Polima	Rua Viriato
1915	IND800	800	ind_131	38,70628357	-9,409150124	Estoril	Avenida de São Pedro
10835	IND800	800	ind_150	38,7119484	-9,359374046	Caparide	Rua dos Depósitos
10928	IND800	800	ind_161	38,73109818	-9,358320236	Bairro do Crês	Rua do Ramalhete
11737	IND800	800	ind_191	38,72594452	-9,32561779	Conceição da Abóboda	Rua do Monte
3784	IND800	800	ind_140	38,73793793	-9,370265007	Alcabideche	Estrada de Manique
11017	IND800	800	ind_161	38,72789764	-9,34113121	Bairro 25 de Abril	Rua Francisco de Sousa Tavares

Anexo VI - Afetação de bens municipais à prestação dos serviços ora delegados a partir da data de entrada em vigor do Contrato

ID	TIPO	CAPACIDADE	CIRCUITO	LAT.	LONG	LOCALIDADE	RUA
1247	IND800	800	ind_111	38,71300125	-9,421850204	Alcabideche	Rua das Flores
2293	IND120	120	ind_141	38,7052002	-9,438949585	Cascais	Avenida Nossa Senhora do Rosário
4021	IND800	800	ind_140	38,74470139	-9,38988018	Alcabideche	Largo Luís de Camões
11268	IND800	800	ind_171	38,70223236	-9,350379944	Zambujal	Rua Herminia Silva
6081	IND240	240	Vários	38,71420288	-9,396374702	Estoril	Rua Dom Afonso Henriques
3303	IND800	800	ind_121	38,70410156	-9,463089943	Cascais	Rua Sobreiros Da Marinha
2151	IND800	800	ind_141	38,70560074	-9,432769775	Cascais	Praça João Martinho de Freitas
9108	IND800	800	ind_131	38,70629883	-9,391119957	Estoril	Avenida da Dinamarca
9549	IND800	800	ind_160	38,69240189	-9,362970352	Bairro Santa Teresinha	Rua Cidade de Braga
11357	IND800	800	ind_171	38,70917511	-9,353395462	Matarraque	Rua da Saudade
3152	IND800	800	ind_121	38,71229935	-9,448439598	Cascais	Rua da Garça
9430	IND800	800	ind_150	38,7018013	-9,36548996	Murtal	Largo João dos Santos
11974	IND800	800	ind_161	38,71613693	-9,345620155	Tires	Avenida Amália Rodrigues
10342	IND800	800	ind_171	38,70149994	-9,34885025	Rana	Rua António de Sacramento
6103	IND120	120	Vários	38,71191788	-9,401890755	Estoril	Rua de Inglaterra
6127	IND120	120	Vários	38,69559097	-9,434441566	Cascais	Avenida Nossa Senhora do Rosário
7559	IND800	800	ind_170	38,68955231	-9,336417198	Carcavelos	Rua Plácido de Abreu
3206	IND800	800	ind_121	38,71530151	-9,460579872	Cascais	Rua das Codornizes
891	IND800	800	ind_101	38,707901	-9,433199883	Cascais	Bairro Operário José Luiz
9527	IND800	800	ind_150	38,70243835	-9,360880852	Murtal	Rua Doutor Carlos Amaro
984	IND120	120	ind_101	38,7112999	-9,430640221	Cascais	Rua de Santa Marta
1534	IND800	800	ind_111	38,71630096	-9,418029785	Alcabideche	Avenida de Sintra
3273	IND800	800	ind_121	38,70819855	-9,485050201	Cascais	Avenida Nossa Senhora do Cabo
2297	IND120	120	ind_141	38,70589829	-9,438750267	Cascais	Rua Bartolomeu Perestrello
3719	IND120	120	Vários	38,72021866	-9,44614315	Cascais	Rua das Glicínias
1926	IND800	800	ind_131	38,70893097	-9,41164875	Estoril	Avenida Senhora do Monte da Saúde
7045	IND800	800	ind_170	38,68899918	-9,329199791	Lombos Norte	Rua dos Cravos
7557	IND800	800	ind_170	38,68970108	-9,335898399	Carcavelos	Rua Cândido dos Reis
4061	IND800	800	ind_140	38,74449921	-9,391139984	Alcabideche	Praceta Santo António
7596	IND800	800	ind_170	38,69380188	-9,335559845	Carcavelos	Avenida Nossa Senhora dos Remé
1467	IND120	120	ind_111	38,70606232	-9,419081688	Cascais	Avenida Tenente Coronel José Pessoa
11890	IND3000	3000	ind_200	38,69810104	-9,350429535	Buzano	Rua Álvaro de Campos
3493	IND800	800	ind_130	38,69889832	-9,459469795	Cascais	Rua das Pereiras
2733	IND800	800	ind_151	38,7098999	-9,374830246	Estoril	Rua Dom António Ribeiro
10634	IND3000	3000	ind_200	38,70846939	-9,356136322	São Domingos de Rana	Rua Pedro Álvares Cabral
1359	IND120	120	ind_111	38,71039963	-9,415829659	Cascais	Rua Aniceto do Rosário
7302	IND800	800	ind_171	38,70050049	-9,339440346	Bairro dos Checlos	Rua José Ary dos Santos
4030	IND800	800	ind_140	38,74280167	-9,390159607	Alcabideche	Praceta Dom Diniz
2380	IND800	800	ind_141	38,69929886	-9,433549881	Cascais	Rua João da Nova
1686	IND120	120	ind_131	38,71279907	-9,396699905	Estoril	Avenida Dom Nuno Álvares Pereira
6153	IND240	240	Vários	38,7038002	-9,44470787	Cascais	Rua dos Loureiros
746	IND800	800	ind_101	38,69380188	-9,4313097	Cascais	Rua do Alto da Maceira
2860	IND800	800	ind_151	38,70697403	-9,370485306	Estoril	Rua Antoine de Saint-Éxupery
9020	IND3000	3000	ind_102	38,70550156	-9,385310173	Galiza	Rua Bartolomeu Gusmão
10699	IND3000	3000	ind_200	38,69580078	-9,353309631	Buzano	Rua Barrilário Ruas
3459	IND800	800	ind_130	38,72439957	-9,424869537	Alcabideche	Rua das Tojas
6221	IND240	240	Vários	38,73205948	-9,438116074	Alcabideche	Rua da Esperança
4574	IND800	800	ind_130	38,69039917	-9,42240715	Cascais	Avenida Rei Humberto de Itália
1777	IND120	120	ind_131	38,70840073	-9,399129868	Estoril	Rua de Melo e Sousa
9563	IND800	800	ind_160	38,69349289	-9,359381676	Parede	Rua José Carlos da Maia
6946	IND800	800	ind_181	38,69910049	-9,321579933	Quinta da Bela Vista	Rua Ilha Terceira

Anexo VI - Afetação de bens municipais à prestação dos serviços ora delegados a partir da data de entrada em vigor do Contrato

ID	TIPO	CAPACIDADE	CIRCUITO	LAT.	LONG	LOCALIDADE	RUA
11071	IND800	800	ind_150	38,71400452	-9,35565567	Alto da Portela	Rua do Sul
1977	IND240	240	ind_131	38,71099854	-9,398779869	Estoril	Avenida Dom Nuno Álvares Pereira
2142	IND800	800	ind_141	38,70373917	-9,430903435	Cascais	Rua Engenheiro Dom António Castelo Branco
2438	IND800	800	ind_141	38,70600128	-9,442549706	Cascais	Rua Joaquim Ereira
2590	IND240	240	ind_141	38,69810104	-9,438300133	Cascais	Rua do Astrolábio
9669	IND800	800	ind_160	38,69197464	-9,35022831	Bairro da Caixa	Avenida Gago Coutinho
1043	IND120	120	ind_101	38,7120018	-9,431550026	Cascais	Praceta Zita Duarte
4174	IND800	800	ind_180	38,73749924	-9,386910439	Alcabideche	Rua Hermenegildo Pulquério
6282	IND240	240	Vários	38,71408463	-9,449954987	Cascais	Rua dos Junquilhos
7718	IND800	800	ind_181	38,70479584	-9,334141731	Quinta dos Gafanhotos	Rua de Santa Lúzia
11855	IND800	800	ind_191	38,72864914	-9,332483292	Bairro da Tojeira	Rua Marquês de Pombal
3961	IND800	800	ind_140	38,74168015	-9,380931854	Alcabideche	Rua Tritão Vaz Teixeira
616	IND800	800	ind_100	38,7201004	-9,388750076	Estoril	Rua das Orquídeas
6286	IND240	240	Vários	38,71380997	-9,448849678	Cascais	Rua dos Lilazes
11436	IND800	800	ind_181	38,71498871	-9,332219124	Cabeço de Mouro	Rua Nova
7383	IND800	800	ind_170	38,68239975	-9,341139793	Junqueiro	Rua de Catembe
9850	IND800	800	ind_181	38,70270157	-9,34070015	São Domingos de Rana	Largo Infante Dom Henrique
1495	IND800	800	ind_111	38,71152115	-9,415184975	Alcabideche	Praceta Marquês de Soveral
540	IND800	800	ind_100	38,73260117	-9,405030251	Alcabideche	Rua Major Serpa Pinto
9341	IND800	800	ind_160	38,70199966	-9,362460136	Murtal	Rua Arquitecto Conttinelli Tel
105	IND800	800	ind_120	38,71666336	-9,437307358	Cascais	Caminho da Almosquia
8781	IND800	800	ind_131	38,71049881	-9,409970284	Monte Estoril	Avenida de Itália
402	IND800	800	ind_120	38,73404312	-9,449554443	Cascais	Avenida da Charneca
6134	IND120	120	Vários	38,69969559	-9,450846672	Cascais	Rua dos Eucaliptos
11449	IND800	800	ind_181	38,71878433	-9,330373764	Cabeço de Mouro	Rua Vasco Lima Couto
11533	IND800	800	ind_191	38,73607636	-9,340252876	Trajouce	Rua Soares dos Reis
12236	IND120	120	Vários	38,72819901	-9,439499855	Alcabideche	Quinta da Barreta
10847	IND800	800	ind_161	38,7299881	-9,343647957	Cemitério de Trajouce	Avenida dos Lusíadas
3365	IND800	800	ind_130	38,72409821	-9,39951992	Alcabideche	Rua Infante Sagres
6108	IND240	240	Vários	38,71107864	-9,402046204	Estoril	Rua de Inglaterra
9533	IND800	800	ind_150	38,70104218	-9,359784126	Murtal	Rua Natália Correia
11699	IND800	800	ind_191	38,73058701	-9,33656311	Abóboda	Estrada Nacional Nº 249
2203	IND240	240	ind_141	38,70140076	-9,433639526	Cascais	Avenida Infante Dom Henrique
3744	IND120	120	Vários	38,72478867	-9,358236313	São Domingos de Rana	Rua Bartolomeu de Gusmão
191	IND800	800	ind_120	38,75315094	-9,449687004	Alcabideche	Avenida Nossa Senhora da Assunção
12363	IND3000	3000	Vários	38,72370148	-9,406040192	Bairro Santo António	Rua de São Domingos Savio
6130	IND120	120	Vários	38,69764328	-9,448265076	Cascais	Rua dos Eucaliptos
1784	IND240	240	ind_131	38,70830154	-9,396309853	Estoril	Praça de Almeida Garrett
7139	IND800	800	ind_171	38,69979858	-9,338359833	Bairro dos Checlos	Rua Vieira da Silva
5283	IND800	800	ind_111	38,72990036	-9,419230461	Alcabideche	Rua Manuel Henrique
11580	IND800	800	ind_181	38,72519302	-9,336007118	Abóboda	Praceta José António Beja
10241	IND800	800	ind_150	38,70619965	-9,362050056	Penedo	Rua Feliciano Castilho
2276	IND800	800	ind_141	38,7057991	-9,436059952	Cascais	Rua Joaquim Ereira
905	IND120	120	ind_101	38,7132988	-9,435790062	Cascais	Rua do Cobre
3572	IND800	800	ind_130	38,71680069	-9,427120209	Alcabideche	Rua Mário Viegas
1038	IND120	120	ind_101	38,71260071	-9,432780266	Cascais	Rua António Sérgio-Bairro Santana
5434	IND800	800	ind_170	38,68379974	-9,342140198	Junqueiro	Rua Gurué
3364	IND800	800	ind_130	38,73210144	-9,396969795	Alcabideche	Rua do Espargal
2046	IND240	240	ind_141	38,70840073	-9,437140465	Cascais	Rua Gomes Leal
6845	IND3000	3000	ind_102	38,71549988	-9,416740417	Pai do Vento	Praceta Viana do Castelo
1078	IND800	800	ind_101	38,70119858	-9,429389954	Cascais	Rua Jaime Thompson
1380	IND800	800	ind_111	38,71678543	-9,416678429	Alcabideche	Rua Amália Rodrigues

Anexo VI - Afetação de bens municipais à prestação dos serviços ora delegados a partir da data de entrada em vigor do Contrato

ID	TIPO	CAPACIDADE	CIRCUITO	LAT.	LONG	LOCALIDADE	RUA
6979	IND800	800	ind_181	38,69979858	-9,327150345	Sassoeiros	Rua Barbosa Du Bocage
1773	IND240	240	ind_131	38,70890045	-9,399129868	Estoril	Rua de Melo e Sousa
1989	IND240	240	ind_131	38,71032333	-9,395904541	Estoril	Avenida de Portugal
2503	IND240	240	ind_141	38,7132988	-9,441349983	Cascais	Rua do Jasmim
1108	IND120	120	ind_102	38,70284271	-9,39685154	Estoril	Rua de Olivença
4049	IND800	800	ind_140	38,74673843	-9,388476372	Alcabideche	Rua do Brasil
12956	IND3000	3000	ind_200	38,71179962	-9,364509583	Caparide	Rua Dom João I
4851	IND800	800	ind_140	38,73690033	-9,384269714	Alcabideche	Estrada de Manique
134	IND800	800	ind_120	38,73070145	-9,436490059	Alcabideche	Rua Marquês de Pombal
5780	IND800	800	ind_131	38,70709992	-9,403889656	Estoril	Avenida Fausto de Figueiredo
9358	IND3000	3000	ind_200	38,69449997	-9,364879608	Jardins da Parede	Praceta das Tulipas
2073	IND800	800	ind_141	38,70759964	-9,44054985	Cascais	Rua Choupos Da Marinha
1589	IND800	800	ind_131	38,70500183	-9,391460419	Estoril	Rua do Vale de Santa Rita
2792	IND800	800	ind_151	38,70709992	-9,38269043	Estoril	Rua Dona Filipa de Vilhena
3032	IND120	120	ind_151	38,6996994	-9,379489899	Estoril	Praceta Padre João Cabeçadas
11473	IND800	800	ind_181	38,70833206	-9,32272625	Bairro do Pinhal	Rua das Buganvilias
12304	IND3000	3000	Vários	38,68809891	-9,335780144	Carcavelos	Rua 5 de Outubro
3343	IND800	800	ind_121	38,69879913	-9,453490257	Cascais	Rua do Golfe
11034	IND800	800	ind_161	38,71327591	-9,346795082	Alto de Tires	Rua Benjamim Ribeiro
3497	IND800	800	ind_130	38,69540024	-9,457409859	Cascais	Avenida Nossa Senhora do Cabo
3968	IND800	800	ind_140	38,73511505	-9,363452911	Alcabideche	Rua Nova
9634	IND800	800	ind_160	38,68954849	-9,360179901	Parede	Avenida dos Príncipes
11641	IND800	800	ind_191	38,71821213	-9,324782372	Outeiro de Polima	Rua da Perdigueira
1526	IND800	800	ind_111	38,71459961	-9,413720131	Alcabideche	Avenida Costa Pinto
4183	IND800	800	ind_140	38,73012924	-9,378359795	Alcabideche	Rua do Sol
3238	IND800	800	ind_121	38,72169876	-9,46584034	Cascais	Rua da Areia
2484	IND240	240	ind_141	38,71419907	-9,444930077	Cascais	Rua Pedro Franco
686	IND800	800	ind_101	38,70209885	-9,42276001	Cascais	Praça Padre Moisés da Silva
9771	IND800	800	ind_160	38,69970703	-9,363287926	Murtal	Avenida Almirante de Azevedo C
1754	IND800	800	ind_131	38,71383667	-9,403411865	Estoril	Rua do Minho
3087	IND800	800	ind_151	38,69800186	-9,377599716	Estoril	Rua Doutor Joaquim Manso
3174	IND800	800	ind_121	38,7071991	-9,445420265	Cascais	Rua da Negrinha
3344	IND800	800	ind_121	38,7002945	-9,454602242	Cascais	Rua do Golfe
3002	IND120	120	ind_151	38,70080185	-9,385390282	Estoril	Avenida Emilia
9510	IND800	800	ind_160	38,69401932	-9,351980209	Parede	Rua Brito Pais
8786	IND800	800	ind_131	38,71170044	-9,408679962	Monte Estoril	Rua São Remo
7428	IND240	240	ind_160	38,68529892	-9,350500107	Junqueiro	Rua Vasco da Gama
1326	IND800	800	ind_111	38,70199966	-9,415169716	Cascais	Avenida do Brasil
3311	IND800	800	ind_121	38,70669937	-9,463720322	Cascais	Rua das Palmeiras
7673	IND800	800	ind_171	38,69532013	-9,339284897	Bairro São João	Rua Viana do Castelo
11954	IND800	800	ind_161	38,73952103	-9,347241402	Trajouce	Rua do Lobito
1539	IND800	800	ind_131	38,71590042	-9,392849922	Alcabideche	Avenida Condes de Barcelona
362	IND800	800	ind_100	38,73249817	-9,409219742	Alcabideche	Rua Francisco Roquete
3233	IND800	800	ind_121	38,72019959	-9,464630127	Cascais	Rua de Santo Isidro
11514	IND800	800	ind_161	38,73704529	-9,358306885	Manique	Estrada José Justino dos Anjos
6275	IND240	240	Vários	38,71707153	-9,455961227	Cascais	Rua da Areia
7887	IND800	800	ind_170	38,69129562	-9,335336685	Carcavelos	Rua José da Costa Mamede
1854	IND800	800	ind_131	38,71157837	-9,386268616	Estoril	Rua do Campo Santo
1497	IND120	120	ind_111	38,71118927	-9,415966988	Alcabideche	Rua Marquês de Soveral
4351	IND800	800	ind_131	38,70679855	-9,396840096	Estoril	Praça José Teodoro dos Santos
9918	IND800	800	ind_181	38,71369934	-9,337200165	Bairro Mata da Torre	Rua das Tulipas
3120	IND800	800	ind_121	38,72140122	-9,447569847	Cascais	Rua Amélia Rey Colaço

Anexo VI - Afetação de bens municipais à prestação dos serviços ora delegados a partir da data de entrada em vigor do Contrato

ID	TIPO	CAPACIDADE	CIRCUITO	LAT.	LONG	LOCALIDADE	RUA
6096	IND120	120	Vários	38,71330643	-9,400039673	Estoril	Rua Cabo Verde
171	IND800	800	ind_120	38,74449921	-9,455010414	Alcabideche	Estrada Nacional 247
894	IND800	800	ind_101	38,70940018	-9,4332304	Cascais	Rua Fernão Lopes
1900	IND800	800	ind_131	38,70453644	-9,407725334	Estoril	Avenida das Acácias
3001	IND800	800	ind_151	38,70080185	-9,386429787	Estoril	Avenida Emília
7583	IND800	800	ind_170	38,68917084	-9,332960129	Carcavelos	Praça Douro Manuel Rebello de
11679	IND800	800	ind_191	38,72600174	-9,327819824	Abóboda	Rua Francisco Lázaro
2510	IND240	240	ind_141	38,71239853	-9,442810059	Cascais	Rua do Jasmim
3354	IND800	800	ind_130	38,73400116	-9,392259598	Alcabideche	Praceta do Barro
4177	IND800	800	ind_180, ind_120	38,76133347	-9,469722748	Alcabideche	Rua Figueira do Guincho
3491	IND120	120	Vários	38,69620132	-9,450550079	Cascais	Rua dos Amieiros
11390	IND800	800	ind_171	38,70159912	-9,340339661	São Domingos de Rana	Rua Afonso de Albuquerque
10125	IND800	800	ind_191	38,73609924	-9,337140083	Trajouce	Praceta Joaquim Santo Casimiro
7356	IND3000	3000	ind_200	38,69490051	-9,334369659	Quinta do Barão	Rua Barão de Moçamedes
1175	IND800	800	ind_111	38,72040176	-9,426130295	Alcabideche	Rua Fernão Mendes Pinto
1778	IND120	120	ind_131	38,70840073	-9,399129868	Estoril	Rua de Melo e Sousa
8273	IND3000	3000	ind_102	38,72029877	-9,462949753	Areia	Largo São Brás
2232	IND120	120	ind_141	38,70090103	-9,437270164	Cascais	Rua João de Santarém
7744	IND800	800	ind_181	38,70321274	-9,335366249	São Miguel das Encostas	Avenida São Miguel
3256	IND800	800	ind_121	38,72689819	-9,474679947	Cascais	Estrada do Guincho
5790	IND800	800	ind_171	38,73229981	-9,336009979	Trajouce	Estrada Nacional Nº 249
2940	IND800	800	ind_151	38,70690155	-9,388480186	Estoril	Rua do Monte Leite
8300	IND800	800	ind_141	38,6977005	-9,444589615	Costa da Guia	Rua das Acácias
9710	IND800	800	ind_160	38,69049835	-9,353890419	Parede	Rua 31 de Janeiro
21	IND120	120	Vários	38,72066116	-9,445156097	Cascais	Rua das Glicínias
7591	IND800	800	ind_170	38,68975449	-9,334067345	Carcavelos	Rua Júlio Moreira
11359	IND800	800	ind_171	38,70958328	-9,353334427	Matarraque	Rua das Camélias
8365	IND800	800	ind_111	38,70920181	-9,423740387	Bairro São José	Rua São Cristóvão
10405	IND800	800	ind_171	38,70980072	-9,345020294	Coveiras	Rua Viana do Castelo
3907	IND800	800	ind_140	38,73249817	-9,383190155	Alcabideche	Rua da Chapaneira
9564	IND800	800	ind_160	38,69617081	-9,361998558	Jardins da Parede	Rua Engenheiro Adelino Amaro d
1616	IND120	120	ind_131	38,71170044	-9,391139984	Estoril	Avenida da Holanda
2332	IND240	240	ind_141	38,70019913	-9,435090065	Cascais	Avenida Pedro Álvares Cabral
11683	IND800	800	ind_191	38,72669983	-9,329540253	São Domingos de Rana	Rua Francisco Lázaro
2771	IND800	800	ind_151	38,70569992	-9,383049965	Estoril	Rua Consul Aristides de Sousa Mendes
5615	IND800	800	ind_191	38,74259949	-9,315449715	Talaide	Estrada Octávio Pato
6274	IND120	120	Vários	38,71707153	-9,455961227	Cascais	Rua da Areia
1133	IND800	800	ind_111	38,72269821	-9,419110298	Alcabideche	Rua dos Eucaliptos
2111	IND800	800	ind_141	38,70849991	-9,443400383	Cascais	Rua das Macieiras
10359	IND800	800	ind_160	38,69549942	-9,346150398	Terplana	Rua Laura Alves
11049	IND800	800	ind_150	38,71424103	-9,349034309	Tires	Rua Domingos dos Martires
3909	IND800	800	ind_140	38,73308563	-9,381745338	Alcabideche	Rua da Chapaneira
3980	IND800	800	ind_140	38,74206543	-9,380339622	Alcabideche	Rua da Esperança
10783	IND800	800	ind_150	38,71210098	-9,363340378	Caparide	Rua Bartolomeu Dias
2678	IND800	800	ind_141	38,70589829	-9,441809654	Cascais	Rua das Amoreiras
5522	IND800	800	ind_181	38,71030045	-9,335570335	São Domingos de Rana	Quinta Torre da Aguilha
6999	IND800	800	ind_171	38,69869995	-9,334159851	Sassoeiros	Rua das Amoras
5676	IND800	800	ind_121	38,72079849	-9,472459793	Cascais	Rua da Areia
10958	IND800	800	ind_161	38,71554184	-9,350628853	Tires	Rua Francisco Ribeiro
3499	IND800	800	ind_130	38,69540024	-9,457409859	Cascais	Avenida Nossa Senhora do Cabo
11022	IND800	800	ind_161	38,73001862	-9,340156555	Bairro 25 de Abril	Rua do Rio
11928	IND800	800	ind_150	38,70489883	-9,355250359	São Domingos de Rana	Avenida Francisca Lindoso

Anexo VI - Afetação de bens municipais à prestação dos serviços ora delegados a partir da data de entrada em vigor do Contrato

ID	TIPO	CAPACIDADE	CIRCUITO	LAT.	LONG	LOCALIDADE	RUA
1991	IND240	240	ind_131	38,71032333	-9,395904541	Estoril	Avenida de Portugal
8892	IND3000	3000	ind_102	38,70190048	-9,38383007	São Pedro do Estoril	Rua Brito Camacho
2337	IND240	240	ind_141	38,7010994	-9,434550285	Cascais	Avenida Pedro Álvares Cabral
1840	IND240	240	ind_131	38,70920181	-9,384389877	Estoril	Rua do Alto da Milha
2183	IND240	240	ind_141	38,69680023	-9,430870056	Cascais	Avenida Infante Dom Henrique
2408	IND800	800	ind_141	38,69739914	-9,437990189	Cascais	Avenida Manuel Júlio Carvalho e Costa
2804	IND800	800	ind_151	38,70809937	-9,380379677	Estoril	Rua do Poço 157, São João do Estoril
6086	IND120	120	Vários	38,71480942	-9,399153709	Estoril	Rua Dom Afonso Henriques
6118	IND120	120	Vários	38,70998383	-9,403349876	Estoril	Rua de Inglaterra
851	IND240	240	Vários	38,73749924	-9,386910439	Alcabideche	Rua Hermenegildo Pulquério
665	IND800	800	ind_100	38,72220993	-9,380604744	Alcabideche	Rua Vitorino Nemésio
11387	IND800	800	ind_171	38,70102692	-9,340918541	São Domingos de Rana	Estrada da Rebelva
426	IND800	800	ind_120	38,73262405	-9,45086956	Cascais	Rua do Cardeal
11189	IND800	800	ind_171	38,70668411	-9,346632004	Tires	Largo Serra do Marão
10863	IND800	800	ind_161	38,72214508	-9,345939636	Matos Cheirinhos	Rua do Lima
1601	IND120	120	ind_131	38,70840073	-9,391719818	Estoril	Avenida da Holanda
7426	IND240	240	ind_160	38,68529892	-9,350500107	Junqueiro	Rua Vasco da Gama
1803	IND240	240	ind_131	38,71049881	-9,396719933	Estoril	Avenida General Carmona
9484	IND800	800	ind_160	38,69393158	-9,354727745	Parede	Rua José Elias Garcia
6061	IND800	800	ind_120	38,75338364	-9,445257187	Alcabideche	Caminho do Uruguai
954	IND120	120	ind_101	38,71120071	-9,429420471	Cascais	Rua de Santa Margarida
9598	IND800	800	ind_160	38,68738556	-9,348326683	Parede	Rua Doutor Camilo Dionísio Alv
9705	IND800	800	ind_160	38,69380951	-9,358050346	Parede	Rua Flávio Resende
10297	IND800	800	ind_171	38,69900131	-9,351650238	Madorna	Rua 4 de Fevereiro
1437	IND800	800	ind_111	38,70669937	-9,424269676	Cascais	Rua de São Tomé
1837	IND800	800	ind_131	38,71070099	-9,386130333	Estoril	Rua do Campo Santo
2463	IND240	240	ind_141	38,7159996	-9,441860199	Cascais	Rua de Birre
6525	IND800	800	ind_100	38,71760178	-9,410269737	Amoreira	Rua Ambrósio dos Santos
10880	IND800	800	ind_161	38,7195282	-9,348207474	Matos Cheirinhos	Rua das Regueiras
3513	IND800	800	ind_130	38,69589996	-9,441530228	Cascais	Avenida Nossa Senhora do Cabo
3864	IND800	800	ind_140	38,72768402	-9,373887062	Alcabideche	Rua Associação
9973	IND800	800	ind_191	38,71730042	-9,32861042	Outeiro de Polima	Largo Alice Cruz
3579	IND800	800	ind_130	38,73220062	-9,412260056	Alcabideche	Rua da Carangueja
300	IND800	800	ind_100	38,72019959	-9,406949997	Estoril	Rua Dom Bosco
10887	IND800	800	ind_161	38,72399902	-9,351819992	Tires	Avenida Amália Rodrigues
10885	IND800	800	ind_161	38,71949768	-9,348917961	Quatro Estradas	Rua Almada Negreiros
242	IND800	800	ind_100	38,71490097	-9,411780357	Alcabideche	Rua de Castelo Branco
1048	IND120	120	ind_101	38,71099854	-9,430950165	Cascais	Rua de Sant'Ana
3812	IND800	800	ind_140	38,73215103	-9,365175247	Alcabideche	Estrada da Quinta
2136	IND800	800	ind_141	38,70289993	-9,429530144	Cascais	Rua António Quadros
186	IND800	800	ind_180, ind_120	38,75209427	-9,455498695	Alcabideche	Rua do Cabo
2085	IND120	120	ind_141	38,70809937	-9,441240311	Cascais	Rua dos Castanheiros
2756	IND800	800	ind_151	38,7118988	-9,385609627	Estoril	Rua Cova da Milha
2707	IND800	800	ind_151	38,71300125	-9,374830246	Estoril	Rua do Pinhal
7569	IND800	800	ind_170	38,68925095	-9,337823868	Carcavelos	Avenida Maria da Conceição
11231	IND800	800	ind_171	38,69843292	-9,348056793	Rana	Rua Palmira Bastos
6436	IND800	800	ind_100	38,72930145	-9,384209633	Bicesse	Rua Inácio Roquete
8557	IND800	800	ind_101	38,70240021	-9,421910286	Cascais	Praça Padre Moisés da Silva
1302	IND240	240	ind_111	38,70819855	-9,41740036	Cascais	Rua do Alcaide
5719	IND800	800	ind_181	38,72169876	-9,339249611	Abóboda	Estrada Nacional N° 249
9227	IND3000	3000	ind_200	38,68989945	-9,354260445	Parede	Avenida da Republica
6055	IND800	800	ind_120	38,75526047	-9,445802689	Alcabideche	Rua da Portela

Anexo VI - Afetação de bens municipais à prestação dos serviços ora delegados a partir da data de entrada em vigor do Contrato

ID	TIPO	CAPACIDADE	CIRCUITO	LAT.	LONG	LOCALIDADE	RUA
4744	IND800	800	ind_121	38,71630096	-9,440159798	Cascais	Rua das Tulipas
10565	IND800	800	ind_191	38,72660065	-9,320819855	Polima	Rua Raul Solnado
330	IND800	800	ind_100	38,72409821	-9,406720161	Estoril	Travessa Dom Bosco
2832	IND800	800	ind_151	38,70080185	-9,375109673	Estoril	Rua José Cardoso Pires
12025	IND800	800	ind_191	38,71981812	-9,3276577	Outeiro de Polima	Estrada do Outeiro de Polima
9794	IND800	800	ind_160	38,69362259	-9,351675034	Parede	Rua Brito Pais
1387	IND800	800	ind_111	38,71979904	-9,418000221	Alcabideche	Avenida de Sintra
11688	IND800	800	ind_191	38,72477341	-9,33171463	São Domingos de Rana	Estrada de Polima
9566	IND800	800	ind_160	38,70132065	-9,362566948	Murtal	Rua Doutor Mira Fernandes
2436	IND800	800	ind_141	38,70619965	-9,441829681	Cascais	Rua das Laranjeiras
1577	IND800	800	ind_131	38,70569992	-9,392439842	Estoril	Rua José Viana
10791	IND800	800	ind_150	38,70991135	-9,360218048	Matarraque	Avenida das Descobertas
10948	IND800	800	ind_161	38,71712875	-9,349636078	Tires	Rua Cabo da Boa Esperança
3435	IND800	800	ind_130	38,7220993	-9,424690247	Alcabideche	Estrada das Tojas
7747	IND800	800	ind_181	38,70211029	-9,33528614	São Miguel das Encostas	Avenida São Miguel
11462	IND800	800	ind_181	38,70595551	-9,322805405	Bairro da Mina	Rua Santo António
11660	IND800	800	ind_191	38,71290207	-9,322987556	Outeiro de Polima	Rua Miguel Bombarda
1799	IND120	120	ind_131	38,71049881	-9,396719933	Estoril	Avenida General Carmona
2586	IND240	240	ind_141	38,69810104	-9,438300133	Cascais	Rua do Astrolábio
1921	IND800	800	ind_131	38,7075882	-9,410064697	Estoril	Rua de Madrid
1942	IND800	800	ind_131	38,70986939	-9,408243179	Estoril	Rua de São Remo
11849	IND800	800	ind_191	38,72720718	-9,334166527	Bairro da Tojeira	Rua do Pinhal
3012	IND120	120	ind_151	38,70399857	-9,386799812	Estoril	Rua Dom Fuas Roupinho
11912	IND800	800	ind_191	38,72688675	-9,325882912	Conceição da Abóboda	Rua do Monte
11179	IND800	800	ind_171	38,707901	-9,348670006	Tires	Rua da Serra da Estrela
10745	IND800	800	ind_150	38,71237564	-9,362817764	Caparide	Praceta Infante Dom Henrique
7695	IND800	800	ind_171	38,69802094	-9,333447456	Quinta da Encosta	Rua das Amoras
2201	IND800	800	ind_141	38,7010994	-9,433259964	Cascais	Rua João Fernandes
2630	IND800	800	ind_141	38,6996994	-9,444379807	Cascais	Rua dos Sobreiros
3177	IND800	800	ind_121	38,7071991	-9,444869995	Cascais	Rua das Codornizes
3852	IND800	800	ind_140	38,73040009	-9,371666908	Alcabideche	Rua dos Campos Velhos
2355	IND240	240	ind_141	38,70141983	-9,429121017	Cascais	Rua Jaime Thompson
7779	IND800	800	ind_181	38,6990242	-9,325237274	Bela Vista	Rua Diogo de Silves
2622	IND800	800	ind_141	38,69789887	-9,445010185	Cascais	Rua das Acácias
11939	IND800	800	ind_161	38,71284485	-9,339341164	Tires	Avenida Amália Rodrigues
11603	IND3000	3000	ind_161	38,72399902	-9,33823967	Abóboda	Avenida Salgueiro Maia
1391	IND800	800	ind_111	38,71089935	-9,421870232	Cascais	Rua de Alvide
7816	IND800	800	ind_181	38,70716476	-9,329536438	Bairro da Amoreira	Avenida do Rio Dão
4475	IND800	800	ind_131	38,70370102	-9,408410072	Estoril	Avenida Saboia
2007	IND800	800	ind_131	38,70354843	-9,395366669	Estoril	Rua Biarritz
2842	IND800	800	ind_151	38,70270157	-9,375639915	Estoril	Rua João Pereira da Rosa
1511	IND800	800	ind_111	38,71229935	-9,41394043	Alcabideche	Avenida Doutor Morais Sarmento
11380	IND800	800	ind_171	38,70127106	-9,340709686	São Domingos de Rana	Estrada da Rebelva
10483	IND800	800	ind_161	38,71649933	-9,343729973	Massapés	Rua Principal
11281	IND800	800	ind_171	38,70478439	-9,35236454	Chesol	Rua Diogo Cão
7870	IND800	800	ind_181	38,70025253	-9,327645302	Sassoeiros	Rua Luís de Camões
369	IND800	800	ind_120	38,74557495	-9,430986404	Alcabideche	Rua Principal
780	IND800	800	ind_101	38,69720078	-9,429439545	Cascais	Avenida 25 de Abril
11747	IND800	800	ind_191	38,72830582	-9,321363449	Conceição da Abóboda	Estrada Manuel Correia Lopes
6993	IND800	800	ind_171	38,69889832	-9,335900307	Bairro dos Checlos	Rua Escola Secundaria de Carca
9277	IND800	800	ind_160	38,69150162	-9,350500107	Parede	Rua Bartolomeu Gusmão
11075	IND800	800	ind_150	38,71602631	-9,356263161	Montes de Caparide	Rua da Pradaria
3973	IND800	800	ind_140	38,73600006	-9,362380028	Alcabideche	Rua dos Salesianos

Anexo VI - Afetação de bens municipais à prestação dos serviços ora delegados a partir da data de entrada em vigor do Contrato

ID	TIPO	CAPACIDADE	CIRCUITO	LAT.	LONG	LOCALIDADE	RUA
10459	IND800	800	ind_191	38,71310043	-9,322199821	Urbanização Terras de Polima	Rua Miguel Bombarda
1691	IND120	120	ind_131	38,71139908	-9,398409843	Estoril	Avenida Dom Nuno Álvares Pereira
2388	IND800	800	ind_141	38,69739914	-9,437270164	Cascais	Avenida Manuel Júlio Carvalho e Costa
7906	IND800	800	ind_170	38,68978882	-9,329112053	Carcavelos	Rua do Parque
698	IND240	240	ind_101	38,70019913	-9,423379898	Cascais	Rua Dom Francisco De Avilez
8777	IND800	800	ind_131	38,70780182	-9,410369873	Monte Estoril	Avenida de Itália
11678	IND800	800	ind_191	38,72480011	-9,328450203	Polima	Estrada Polima
2641	IND240	240	ind_141	38,70119858	-9,446339607	Cascais	Rua das Faias
9773	IND800	800	ind_160	38,68902969	-9,359149933	Parede	Rua Teófilo Braga
11385	IND800	800	ind_171	38,69774628	-9,341490746	São Domingos de Rana	Estrada da Rebelva
3309	IND800	800	ind_121	38,70701599	-9,462408066	Cascais	Rua das Palmeiras
2618	IND800	800	ind_141	38,69729996	-9,443309784	Cascais	Rua dos Hibiscos
5036	IND800	800	ind_161	38,73740006	-9,355259895	Manique	Alto da Barrada
2657	IND800	800	ind_141	38,69638443	-9,446248055	Cascais	Praceta das Faias
7709	IND800	800	ind_171	38,70017242	-9,339888573	Bairro dos Checlos	Rua Jose Carlos Ary dos santos
7823	IND800	800	ind_181	38,70259857	-9,329899788	Bairro da Amoreira	Rua dos Lusiadas
3666	IND120	120	Vários	38,70410919	-9,444564819	Cascais	Rua dos Loureiros
2181	IND240	240	ind_141	38,69829941	-9,431940079	Cascais	Avenida Infante Dom Henrique
11119	IND800	800	ind_161	38,71492386	-9,348649979	Tires	Praça Fernando Lopes Graça
2939	IND120	120	ind_151	38,70619965	-9,389450073	Estoril	Rua de Santa Rita
6062	IND800	800	ind_120	38,75338364	-9,445257187	Alcabideche	Caminho do Uruguai
3540	IND800	800	ind_130	38,69200134	-9,420479774	Cascais	Avenida Rei Humberto II de Itália
9706	IND800	800	ind_160	38,69287872	-9,35772419	Parede	Rua Doutor Flávio Resende
5994	IND800	800	ind_171	38,70563507	-9,354463577	São Domingos de Rana	Rua Gonçalves Zarco
12386	IND800	800	ind_151	38,70510101	-9,377969742	Alapraia	Rua Fernão Lopes
2850	IND800	800	ind_151	38,70769882	-9,375249863	Estoril	Rua Doutor Félix Pereira
716	IND800	800	ind_101	38,69459915	-9,424489975	Cascais	Rua Guilherme Gomes Fernandes
1590	IND800	800	ind_131	38,70670319	-9,390304565	Estoril	Rua Samuel Gonçalves Sanches
1177	IND800	800	ind_111	38,71820068	-9,424260139	Alcabideche	Rua das Padarias
9786	IND800	800	ind_150	38,70349884	-9,361960411	Abóboda	Rua Varela Silva
227	IND800	800	ind_100	38,72140122	-9,415129662	Alcabideche	Rua de Setúbal
853	IND800	800	ind_101	38,71519852	-9,438159943	Cascais	Rua Falcão Trígoso
1576	IND120	120	ind_131	38,70500183	-9,392569542	Estoril	Rua Guiomar Torrezão
1682	IND120	120	ind_131	38,70949936	-9,393859863	Estoril	Avenida dos Bombeiros Voluntários
8971	IND800	800	ind_131	38,71480179	-9,404580116	Estoril	Rua Professor Dias Valente
11065	IND800	800	ind_150	38,71418762	-9,352202415	Bairro da Lagarteira	Rua de São Silvestre
4006	IND800	800	ind_140	38,74743271	-9,381896973	Alcabideche	Rua Sacadura Cabral 3G (Condomínio Quinta da Serra) frente ao n.º 3G Fracção C- e fracção M
8363	IND800	800	ind_111	38,70920181	-9,423740387	Bairro São José	Rua São Cristóvão
11892	IND800	800	ind_150	38,71243668	-9,360961914	Caparide	Rua Almada Negreiros
2375	IND120	120	ind_141	38,69900131	-9,433469772	Cascais	Rua António de Nola
11642	IND800	800	ind_191	38,71821213	-9,324782372	Outeiro de Polima	Rua da Perdigueira
11158	IND800	800	ind_171	38,7092247	-9,341225624	Bairro Além das Vinhas	Rua da Liberdade
11198	IND800	800	ind_171	38,70418549	-9,345968246	Zambujal	Rua Cidade de Lisboa
11475	IND800	800	ind_181	38,70881653	-9,326497078	Bairro do Pinhal	Rua dos Rosmaninhos
11013	IND800	800	ind_161	38,72660065	-9,340950012	Bairro 25 de Abril	Rua Francisco de Sousa Tavares
2571	IND800	800	ind_141	38,70069885	-9,439430237	Cascais	Praceta das Traineiças
80	IND800	800	ind_120	38,72389984	-9,436620712	Alcabideche	Rua dos Depósitos da Água
165	IND800	800	ind_120	38,7517395	-9,448722839	Alcabideche	Rua de Cascais
3768	IND800	800	ind_140	38,73759842	-9,377570152	Alcabideche	Estrada de Manique
1743	IND800	800	ind_131	38,71304703	-9,404711723	Estoril	Rua Professor Dias Valente
1163	IND800	800	ind_111	38,7201004	-9,421509743	Alcabideche	Rua José da Silva Seguro
1339	IND120	120	ind_111	38,70600128	-9,415559769	Cascais	Avenida Marechal Carmona

Anexo VI - Afetação de bens municipais à prestação dos serviços ora delegados a partir da data de entrada em vigor do Contrato

ID	TIPO	CAPACIDADE	CIRCUITO	LAT.	LONG	LOCALIDADE	RUA
2514	IND120	120	ind_141	38,71239853	-9,443630219	Cascais	Praceta do Jasmim
9436	IND800	800	ind_150	38,70296478	-9,362876892	Murtal	Avenida Maria Lamas
3149	IND800	800	ind_121	38,71720123	-9,453969955	Cascais	Rua da Vitória
1378	IND800	800	ind_111	38,71689224	-9,417153358	Alcabideche	Rua Amália Rodrigues
2041	IND240	240	ind_141	38,70800018	-9,435420036	Cascais	Rua Afonso Lopes Vieira
3722	IND120	120	Vários	38,7168808	-9,443943024	Cascais	Rua das Camélias
11102	IND800	800	ind_150	38,71416473	-9,361427307	Bairro de Santo António	Rua da Fonte
10442	IND800	800	ind_150	38,70140076	-9,35544014	Madorna	Praceta Doroana
2454	IND240	240	ind_141	38,7112999	-9,446579933	Cascais	Rua da Torre
2485	IND120	120	ind_141	38,71419907	-9,444930077	Cascais	Rua Pedro Franco
10998	IND800	800	ind_161	38,72148132	-9,342858315	Bairro do Moinho	Rua de Cima
3450	IND800	800	ind_130	38,72660065	-9,42125988	Alcabideche	Rua das Tojas
9574	IND800	800	ind_160	38,70095062	-9,365756989	Murtal	Rua Hermenegildo Capelo
1970	IND240	240	ind_131	38,70569992	-9,406290054	Estoril	Avenida das Acácias
6269	IND240	240	Vários	38,71531677	-9,449834824	Cascais	Rua das Madressilvas
149	IND800	800	ind_120	38,73358917	-9,441679955	Alcabideche	Rua Sá de Miranda
12418	IND3000	3000	Vários	38,70690155	-9,350839615	Matarraque	Rua de Matarraque
876	IND240	240	Vários	38,71207047	-9,435018539	Cascais	Rua João Grave
7850	IND800	800	ind_181	38,70573425	-9,324586868	Arneiro	Estrada Principal do Arneiro
2669	IND800	800	ind_141	38,70429993	-9,442910194	Cascais	Rua da Torre
1712	IND800	800	ind_131	38,71089935	-9,407050133	Estoril	Avenida Biarritz
3188	IND800	800	ind_121	38,70700073	-9,44904995	Cascais	Rua da Bicuda
9759	IND240	240	Vários	38,6916008	-9,346615791	Terplana	Rua João de Barros
2659	IND800	800	ind_141	38,69649887	-9,44095993	Cascais	Rua da Torre
11931	IND800	800	ind_161	38,73202133	-9,343715668	Cemitério de Trajouce	Avenida dos Lusíadas
3055	IND800	800	ind_151	38,69540024	-9,370650291	Estoril	Rua dos Combatentes da Grande Guerra
7046	IND800	800	ind_170	38,68899918	-9,329199791	Lombos Norte	Rua dos Cravos
6586	IND800	800	ind_111	38,71149826	-9,415579796	Pai do Vento	Praceta Marquês da Soveral
2716	IND240	240	ind_151	38,70970154	-9,377429962	Estoril	Rua Vasco da Gama
6812	IND800	800	ind_111	38,71060181	-9,413740158	Pai do Vento	Rua Ribeira dos Bogueiros
11099	IND800	800	ind_150	38,71398163	-9,363246918	Caparide	Travessa da Fonte
11722	IND800	800	ind_191	38,72447586	-9,323870659	Polima	Estrada de Polima
3290	IND800	800	ind_121	38,70230103	-9,459340096	Cascais	Rua Álamos
3171	IND800	800	ind_121	38,70759964	-9,444519997	Cascais	Rua do Mergulhão
2703	IND800	800	ind_151	38,71369934	-9,375450134	Estoril	Rua Casal do Sobreiro
11498	IND800	800	ind_181	38,71648789	-9,337075233	Bairro das Longas	Rua da Ribeira
2735	IND800	800	ind_151	38,7098999	-9,375220299	Estoril	Rua Pêro da Covilhã
1005	IND120	120	ind_101	38,71250153	-9,431329727	Cascais	Rua Doutor João de Barros
10000	IND800	800	ind_181	38,71730042	-9,33096981	Urbanização Cabeço de Mouro	Rua Benardino Machado
1008	IND120	120	ind_101	38,71269989	-9,432470322	Cascais	Rua Doutor João de Barros
2167	IND120	120	ind_141	38,70149994	-9,430549622	Cascais	Rua Joaquim Ereira
2947	IND800	800	ind_151	38,7052002	-9,389180183	Estoril	Rua do Monte Leite
7272	IND800	800	ind_170	38,68939972	-9,337249756	Carcavelos	Rua Sacadura Cabral
11277	IND800	800	ind_171	38,70529938	-9,351110458	Chesol	Rua Antão Gonçalves
1466	IND800	800	ind_111	38,70550156	-9,419799805	Cascais	Avenida Tenente Coronel José Pessoa
6261	IND120	120	Vários	38,71631241	-9,446992874	Cascais	Rua das Papoilas
10776	IND800	800	ind_150	38,70479965	-9,357000351	Penedo	Rua Gil Eanes
9638	IND800	800	ind_160	38,6898346	-9,359125137	Parede	Rua Teófilo Braga
11629	IND800	800	ind_161	38,72340012	-9,338179588	Abóboda	Avenida Salgueiro Maia
9968	IND800	800	ind_191	38,71689987	-9,326230049	Outeiro de Polima	Rua da Escola
436	IND800	800	ind_120	38,72942352	-9,451058388	Cascais	Rua Alexandre Prista
4011	IND800	800	ind_140	38,7458458	-9,391155243	Alcabideche	Rua Calouste Gulbenkian

Anexo VI - Afetação de bens municipais à prestação dos serviços ora delegados a partir da data de entrada em vigor do Contrato

ID	TIPO	CAPACIDADE	CIRCUITO	LAT.	LONG	LOCALIDADE	RUA
4124	IND800	800	ind_180	38,72771072	-9,376014709	Alcabideche	Rua das Dálias
7755	IND800	800	ind_181	38,70093155	-9,336948395	Carcavelos	Rua de São Gabriel
9179	IND800	800	ind_150	38,70280075	-9,360280037	Murtal	Rua Natália Correia
1936	IND800	800	ind_131	38,70898819	-9,408644676	Estoril	Rua Costa Pinto
9990	IND800	800	ind_181	38,7159996	-9,33178997	Urbanização Cabeço de Mouro	Rua Teófilo Braga
11083	IND800	800	ind_150	38,7159996	-9,359716415	Montes de Caparide	Rua Rio Minho
2368	IND240	240	ind_141	38,69800186	-9,433420181	Cascais	Rua Diogo Gomes
3685	IND120	120	Vários	38,71813965	-9,442352295	Cascais	Rua dos Tremoçoiros
2444	IND240	240	ind_141	38,70949936	-9,446060181	Cascais	Rua da Torre
8486	IND800	800	ind_141	38,70429993	-9,436450005	Bairro do Rosário	Rua João Infante
11714	IND800	800	ind_191	38,73718643	-9,339056969	Trajouce	Rua dos Caracóis
11772	IND800	800	ind_191	38,74004746	-9,316203117	São Domingos de Rana	Estrada da Pedreira
2166	IND800	800	ind_141	38,7018013	-9,431659698	Cascais	Praceta Joaquim Ereira
5239	IND800	800	ind_191	38,74449921	-9,34101963	Trajouce	Estrada Nacional N° 249
7169	IND800	800	ind_181	38,7052803	-9,334798813	Carcavelos	Rua de Santa Luzia
2242	IND800	800	ind_141	38,70220184	-9,437339783	Cascais	Avenida Gonçalo Velho Cabral
288	IND800	800	ind_100	38,72359848	-9,409560204	Alcabideche	Rua do Geraldo
7760	IND800	800	ind_181	38,69968414	-9,335519791	São Miguel das Encostas	Avenida São Miguel
2495	IND120	120	ind_141	38,71509934	-9,444499969	Cascais	Rua de Birre
11977	IND800	800	ind_161	38,72783661	-9,36183548	Bairro dos Mirouços	Praceta do Cruzeiro
11125	IND800	800	ind_171	38,71192932	-9,345269203	Coveiras	Rua Eça de Queiroz
3742	IND120	120	Vários	38,72478867	-9,358236313	São Domingos de Rana	Rua Bartolomeu de Gusmão
2805	IND800	800	ind_151	38,70869827	-9,380479813	Estoril	Rua do Poço 157, São João do Estoril
1220	IND800	800	ind_111	38,71549988	-9,41835022	Alcabideche	Rua das Hortênses
6538	IND800	800	ind_100	38,71789932	-9,408940315	Amoreira	Rua Carlos Anjos
1877	IND120	120	ind_131	38,70640183	-9,411040306	Estoril	Rua dos Açores
2215	IND120	120	ind_141	38,70360184	-9,436360359	Cascais	Rua Nuno Tristão
2168	IND800	800	ind_141	38,7016983	-9,430830002	Cascais	Rua Joaquim Ereira
4125	IND800	800	ind_180	38,70224762	-9,37018013	Parede	Travessa das Mimosas
814	IND800	800	ind_101	38,69469833	-9,428279877	Cascais	Rua Dom José de Avilez
2699	IND800	800	ind_151	38,71149826	-9,376310349	Estoril	Rua Baixo dos Gaios
2931	IND800	800	ind_151	38,70240021	-9,388460159	Estoril	Rua da Escola Social
8448	IND3000	3000	ind_102	38,69839859	-9,420180321	Cascais	Rua Frederico Arouca
10738	IND800	800	ind_150	38,71160126	-9,366029739	Caparide	Rua Manuel Cordo Boullosa
3374	IND800	800	ind_130	38,7246933	-9,399033546	Alcabideche	Rua Infante Sagres
712	IND120	120	ind_101	38,70009995	-9,423600197	Cascais	Rua Dom Francisco De Avilez
6196	IND240	240	Vários	38,71696472	-9,464612961	Cascais	Rua do Pinhal Raposo
11583	IND800	800	ind_181	38,72552109	-9,334583282	Abóboda	Largo do Lavadouro
11444	IND800	800	ind_181	38,71796417	-9,331102371	Cabeço de Mouro	Rua Fernanda de Castro
11293	IND800	800	ind_171	38,70630264	-9,347482681	Chesol	Rua de Matarraque
438	IND800	800	ind_120	38,73042679	-9,450797081	Cascais	Rua Jorge Vieira
8972	IND800	800	ind_131	38,71480179	-9,404580116	Estoril	Rua Professor Dias Valente
10936	IND800	800	ind_161	38,721035	-9,352517128	Bairro Conde Monte Real	Rua Júlio Dinis
3117	IND800	800	ind_121	38,72159958	-9,445879936	Cascais	Rua das Glicínias
3243	IND800	800	ind_121	38,73239899	-9,467709541	Alcabideche	Rua do Pato Real
3609	IND800	800	ind_130	38,74119949	-9,424750328	Alcabideche	Estrada Nacional 247-5
7678	IND800	800	ind_171	38,69625473	-9,340769768	Bairro São João	Rua de Braga
2708	IND800	800	ind_151	38,71229935	-9,375630379	Estoril	Rua Monsenhor Molta
11128	IND800	800	ind_171	38,71069717	-9,344798088	Coveiras	Rua Eça de Queiroz

Anexo VI - Afetação de bens municipais à prestação dos serviços ora delegados a partir da data de entrada em vigor do Contrato

ID	TIPO	CAPACIDADE	CIRCUITO	LAT.	LONG	LOCALIDADE	RUA
40	IND800	800	ind_100	38,72859955	-9,412460327	Alcabideche	Estrada das Tojas
10272	IND800	800	ind_150	38,70980072	-9,353560448	Matarraque	Rua do Parque
11278	IND800	800	ind_171	38,70555496	-9,349731445	Chesol	Rua Pax Julia
2382	IND240	240	ind_141	38,69929886	-9,433420181	Cascais	Rua António de Nola
6027	IND800	800	ind_120	38,75249863	-9,435647011	Alcabideche	Rua das Tomadas
9777	IND800	800	ind_160	38,68877792	-9,354076385	Parede	Rua Doutor Camilo Dionísio Alv
324	IND800	800	ind_100	38,72256851	-9,405788422	Estoril	Rua de São Pedro
1711	IND800	800	ind_131	38,71220017	-9,407440186	Alcabideche	Avenida Piemonte
11180	IND800	800	ind_171	38,707901	-9,348670006	Tires	Rua da Serra da Estrela
3993	IND800	800	ind_140	38,74531174	-9,38051033	Alcabideche	Rua Luís de Camões
2221	IND800	800	ind_141	38,70190048	-9,43655014	Cascais	Avenida Gaspar Corte Real
2431	IND240	240	ind_141	38,70429993	-9,438940048	Cascais	Avenida Nossa Senhora do Rosário
10875	IND800	800	ind_161	38,7154541	-9,344132423	Massapés	Rua Principal
7674	IND800	800	ind_171	38,69532013	-9,339284897	Bairro São João	Rua Viana do Castelo
841	IND800	800	ind_101	38,71009827	-9,43585968	Cascais	Avenida Engenheiro Adelino Amaro da Costa
768	IND240	240	ind_101	38,70059967	-9,429719925	Cascais	Rua Joaquim Ereira
5606	IND800	800	ind_191	38,74259949	-9,315449715	Talaide	Estrada Octávio Pato
11978	IND800	800	ind_161	38,72771454	-9,361412048	Bairro dos Mirouços	Rua do Cruzeiro
11024	IND800	800	ind_161	38,73065949	-9,341585159	Bairro 25 de Abril	Rua Miguel Angelo
3034	IND120	120	ind_151	38,6996994	-9,379489899	Estoril	Praceta Padre João Cabeçadas
2619	IND800	800	ind_141	38,69729996	-9,443309784	Cascais	Rua dos Hibiscos
1427	IND800	800	ind_111	38,70729828	-9,425559998	Cascais	Largo de Todos os Santos
11447	IND800	800	ind_181	38,71828842	-9,331078529	Cabeço de Mouro	Rua Bernardino Machado
9712	IND800	800	ind_160	38,68930054	-9,352740288	Parede	Avenida da Republica
174	IND800	800	ind_120	38,74449921	-9,455010414	Alcabideche	Estrada Nacional 247
6287	IND120	120	Vários	38,71553803	-9,450921059	Cascais	Praça dos Gladiolos
10289	IND800	800	ind_150	38,69789887	-9,353059769	Madorna	Rua Dia Mundial da Criança
9541	IND800	800	ind_160	38,69710159	-9,362070084	Jardins da Parede	Rua Engenheiro Adelino Amaro d
3699	IND120	120	Vários	38,71803284	-9,442809105	Cascais	Rua das Açucenas
9703	IND800	800	ind_160	38,69544601	-9,358585358	Bairro Santa Teresinha	Rua Elisio Moura
304	IND800	800	ind_100	38,71860123	-9,405630112	Estoril	Praceta de São Francisco
1414	IND800	800	ind_111	38,71098328	-9,425526619	Cascais	Rua de São José
2089	IND120	120	ind_141	38,707901	-9,441699982	Cascais	Rua dos Castanheiros
8051	IND3000	3000	ind_102	38,70709992	-9,430560112	Bairro J. Pimenta	Rua Pedro Reinel
3887	IND800	800	ind_140	38,73757553	-9,372175217	Alcabideche	Rua Santa Teresinha
10996	IND800	800	ind_161	38,72090912	-9,342720985	Bairro do Moinho	Rua das Figueiras
5717	IND800	800	ind_181	38,72169876	-9,339249611	Abóboda	Estrada Nacional Nº 249
10802	IND800	800	ind_150	38,70750046	-9,362270355	Penedo	Rua Serpa Pinto
102	IND800	800	ind_120	38,71785736	-9,435682297	Cascais	Rua dos Depósitos da Água
406	IND800	800	ind_120	38,73374176	-9,454957008	Cascais	Estrada da Fonte Velha
3834	IND800	800	ind_140	38,72927094	-9,368579865	Alcabideche	Rua da Mealha
751	IND240	240	ind_101	38,69219971	-9,42895031	Cascais	Rua Visconde dos Olivais
1464	IND800	800	ind_111	38,70352936	-9,419926643	Cascais	Largo dos Combatentes do Ultramar
11069	IND800	800	ind_150	38,71518707	-9,354549408	Alto da Portela	Rua Alto da Portela
10390	IND800	800	ind_171	38,70449829	-9,345129967	Zambujal	Rua Cidade do Porto
11332	IND800	800	ind_171	38,69940186	-9,353429794	Madorna	Rua Vitorino Nemésio
11154	IND800	800	ind_171	38,71004486	-9,340718269	Bairro Além das Vinhas	Rua Infante Dom Henrique
728	IND800	800	ind_101	38,69820023	-9,424839973	Cascais	Rua da Vista Alegre
832	IND800	800	ind_101	38,70510101	-9,4313097	Cascais	Avenida Engenheiro Adelino Amaro da Costa
586	IND800	800	ind_100	38,72880173	-9,382590294	Alcabideche	Rua da Escola Nova
4517	IND800	800	ind_102	38,70130158	-9,419859886	Cascais	Avenida Dom Pedro I
1716	IND120	120	ind_131	38,71030045	-9,406229973	Estoril	Avenida Biarritz

Anexo VI - Afetação de bens municipais à prestação dos serviços ora delegados a partir da data de entrada em vigor do Contrato

ID	TIPO	CAPACIDADE	CIRCUITO	LAT.	LONG	LOCALIDADE	RUA
2627	IND800	800	ind_141	38,69910049	-9,444399834	Cascais	Rua dos Sobreiros
3523	IND800	800	ind_130	38,69200134	-9,424099922	Cascais	Rua Frei Nicolau de Oliveira
2656	IND800	800	ind_141	38,69729996	-9,446410179	Cascais	Rua das Faias
606	IND800	800	ind_100	38,72380066	-9,387120247	Alcabideche	Rua do Pinhal
747	IND120	120	ind_101	38,69260025	-9,431019783	Cascais	Avenida Vigia do Facho 61 (lote 17) Ultimo portão virado para o mar antes do cruzamento da Bo
2002	IND800	800	ind_131	38,70442581	-9,397299767	Estoril	Avenida Clotilde
3166	IND800	800	ind_121	38,70669937	-9,447099686	Cascais	Rua dos Pombos
911	IND120	120	ind_101	38,7140007	-9,435819626	Cascais	Rua do Cobre
5306	IND800	800	ind_111	38,72990036	-9,419230461	Alcabideche	Rua Manuel Henrique
11658	IND800	800	ind_191	38,7132721	-9,323505402	Outeiro de Polima	Rua Machado dos Santos
2706	IND800	800	ind_151	38,71459961	-9,375430107	Estoril	Rua do Pinhal
688	IND800	800	ind_101	38,70149994	-9,421030045	Cascais	Praceta João Manuel Cordeiro Pereira
10864	IND800	800	ind_161	38,7209549	-9,346590996	Matos Cheirinhos	Rua do Zêzere
1207	IND800	800	ind_111	38,71471405	-9,423639297	Alcabideche	Rua de Alvide
11169	IND800	800	ind_171	38,70611572	-9,342844963	Sete Castelos	Rua Castelo de São Jorge
1424	IND120	120	ind_111	38,70700073	-9,424389839	Cascais	Rua de São Mateus
2066	IND120	120	ind_141	38,70880127	-9,439760208	Cascais	Rua das Nogueiras
2158	IND800	800	ind_141	38,70429993	-9,433179855	Cascais	Rua Comandante Joaquim Teotónio Segurado
11192	IND800	800	ind_171	38,70387268	-9,346940994	Zambujal	Rua da Bela Vista
6166	IND120	120	Vários	38,71039963	-9,458222389	Cascais	Rua dos Cavaleiros
969	IND120	120	ind_101	38,70940018	-9,429559708	Cascais	Rua de Santa Joana
4223	IND800	800	ind_170	38,68304062	-9,342352867	Carcavelos	Rua de Gaza
11704	IND800	800	ind_191	38,73260117	-9,335579872	São Domingos de Rana	Rua Senador Sá
1234	IND800	800	ind_111	38,71289825	-9,418419838	Alcabideche	Rua Geraldo Sem Pavor
3410	IND800	800	ind_130	38,73789978	-9,395680428	Alcabideche	Rua de São João
2200	IND800	800	ind_141	38,70090103	-9,4332304	Cascais	Avenida Infante Dom Henrique
2936	IND120	120	ind_151	38,70619965	-9,389450073	Estoril	Rua de Santa Rita
6029	IND800	800	ind_120	38,75219345	-9,438098907	Alcabideche	Rua do Sólido
10790	IND800	800	ind_150	38,71075821	-9,363992691	Caparide	Rua Carlos Botelho
9188	IND800	800	ind_150	38,69789887	-9,358869553	Murtal	Rua Professor Branquinho da Fo
9442	IND800	800	ind_150	38,70676041	-9,366374016	Murtal	Avenida Infante Dom Henrique
9585	IND800	800	ind_150	38,70372391	-9,360951424	Penedo	Rua João Villaret
6233	IND240	240	Vários	38,73556137	-9,437840462	Alcabideche	Praceta João de Santarém
1934	IND800	800	ind_131	38,71062088	-9,409096718	Estoril	Rua Costa Pinto
5781	IND800	800	ind_131	38,70709992	-9,403889656	Estoril	Avenida Fausto de Figueiredo
9750	IND800	800	ind_171	38,6999054	-9,354578018	Madorna	Rua Dia Mundial da Criança
11900	IND800	800	ind_150	38,71428299	-9,360663414	São Domingos de Rana	Rua da Tília
964	IND120	120	ind_101	38,70999908	-9,429710388	Cascais	Rua de Santa Joana
9502	IND800	800	ind_160	38,69392014	-9,35385704	Parede	Largo do Laracha
2296	IND120	120	ind_141	38,7052002	-9,438949585	Cascais	Avenida Nossa Senhora do Rosário
2779	IND120	120	ind_151	38,70560074	-9,384039879	Estoril	Rua Dom João de Castro
11194	IND800	800	ind_171	38,70355225	-9,348372459	Zambujal	Rua Beatriz Costa
2052	IND120	120	ind_141	38,70880127	-9,437829971	Cascais	Rua Cesário Verde
12401	IND3000	3000	ind_171	38,70886612	-9,351878166	São Domingos de Rana	Rua A Cidade e as Serras
11648	IND800	800	ind_191	38,71464157	-9,324009895	Outeiro de Polima	Rua Ladislau Parreira
11830	IND800	800	ind_191	38,72919083	-9,32976532	São Domingos de Rana	Rua de São Valentim
2263	IND240	240	ind_141	38,70640183	-9,439680099	Cascais	Rua Joaquim Ereira
11587	IND800	800	ind_161	38,72399902	-9,33823967	Abóboda	Avenida Salgueiro Maia
216	IND800	800	ind_100	38,72330093	-9,411020279	Alcabideche	Rua da Alegria
568	IND800	800	ind_100	38,73160172	-9,385210037	Alcabideche	Rua das Flores
1360	IND800	800	ind_111	38,71039963	-9,416460037	Cascais	Rua Aniceto do Rosário
3547	IND120	120	Vários	38,69200134	-9,420479774	Cascais	Avenida Rei Humberto II de Itália

Anexo VI - Afetação de bens municipais à prestação dos serviços ora delegados a partir da data de entrada em vigor do Contrato

ID	TIPO	CAPACIDADE	CIRCUITO	LAT.	LONG	LOCALIDADE	RUA
1859	IND240	240	ind_131	38,70640183	-9,403470039	Estoril	Avenida Fausto de Figueiredo
10976	IND800	800	ind_161	38,71452332	-9,340754509	Bairro das Faceiras	Rua de Cabo Verde
499	IND800	800	ind_121	38,72165568	-9,44367981	Cascais	Rua das Violetas
11404	IND800	800	ind_181	38,70442963	-9,33793354	Bairro dos Eucaliptos	Rua das Flores
3996	IND800	800	ind_140	38,74689865	-9,379202843	Alcabideche	Rua Baden Powell
11082	IND800	800	ind_150	38,71503067	-9,360333443	Montes de Caparide	Rua Azinhaga Fonte
284	IND800	800	ind_100	38,72040176	-9,409740448	Alcabideche	Rua da Alegria
118	IND800	800	ind_120	38,72448731	-9,443013191	Cascais	Estrada da Malveira da Serra
121	IND800	800	ind_120	38,72785568	-9,443737984	Alcabideche	Estrada da Malveira da Serra
1586	IND800	800	ind_131	38,70370102	-9,391969681	Estoril	Rua do Vale de Santa Rita
169	IND800	800	ind_120	38,75260162	-9,449720383	Alcabideche	Rua do Cabo
2478	IND240	240	ind_141	38,71450043	-9,441450119	Cascais	Rua das Mimosas
10417	IND800	800	ind_171	38,71049881	-9,341830254	Bairro Além das Vinhas	Rua da Liberdade
7226	IND800	800	ind_160	38,68980026	-9,347960472	Carcavelos	Rua Machado dos Santos
1300	IND120	120	ind_111	38,70529938	-9,417499542	Cascais	Rua Professor Flemming
3176	IND800	800	ind_121	38,70729828	-9,445179939	Cascais	Rua das Codornizes
9623	IND800	800	ind_160	38,68859863	-9,356789589	Parede	Rua Marquês de Pombal
2125	IND120	120	ind_141	38,70700073	-9,43432045	Cascais	Rua Afonso Lopes Vieira
2175	IND240	240	ind_141	38,70069885	-9,433589935	Cascais	Avenida Infante Dom Henrique
2907	IND800	800	ind_151	38,70869827	-9,387579918	Estoril	Rua Manuel Calvet de Magalhães
1819	IND240	240	ind_131	38,71319962	-9,395330429	Estoril	Avenida Dom Nuno Álvares Pereira
6975	IND800	800	ind_181	38,69903946	-9,329032898	Sassoeiros	Rua Gil Vicente
2277	IND800	800	ind_141	38,7052002	-9,436079979	Cascais	Rua Dom Francisco de Almeida
10812	IND800	800	ind_150	38,70555115	-9,362261772	Penedo	Rua General Mário Firmino Migu
2474	IND120	120	ind_141	38,71500015	-9,440979958	Cascais	Rua das Mimosas
2246	IND800	800	ind_141	38,7030983	-9,437450409	Cascais	Avenida Gonçalo Velho Cabral
7488	IND800	800	ind_170	38,68275833	-9,346716881	Junqueiro	Rua Claudina Chamiço
1392	IND800	800	ind_111	38,71089935	-9,421870232	Cascais	Rua de Alvide
2823	IND800	800	ind_151	38,70389938	-9,377200127	Estoril	Rua Almirante Manuel Pereira Crespo
12067	IND800	800	ind_140	38,7358017	-9,384840012	Alcabideche	Rua Várzea De Manique
11156	IND800	800	ind_171	38,71010208	-9,339026451	Bairro Além das Vinhas	Rua Infante Dom Henrique
1767	IND120	120	ind_131	38,709301	-9,399299622	Estoril	Rua de Melo e Sousa
9556	IND800	800	ind_160	38,69401169	-9,361416817	Bairro Santa Teresinha	Rua Cidade de Évora
2213	IND240	240	ind_141	38,70360184	-9,436360359	Cascais	Rua Nuno Tristão
11879	IND800	800	ind_191	38,74659729	-9,33757019	Trajouce -Velhas	Rua das Andorinhas
2588	IND240	240	ind_141	38,69810104	-9,438300133	Cascais	Rua do Astrolábio
6288	IND3000	3000	ind_102	38,70586395	-9,430107117	Cascais	Avenida Comunidades Europeias
11241	IND800	800	ind_171	38,69891357	-9,344679832	Bairro de Santo António	Rua dos Girassois
2018	IND120	120	ind_131	38,70869827	-9,394720078	Estoril	Rua da Beira Alta
10166	IND800	800	ind_161	38,72090149	-9,351610184	Bairro Conde Monte Real	Rua Luís de Camões
2313	IND120	120	ind_141	38,7016983	-9,435159683	Cascais	Rua Gil Eanes
3268	IND800	800	ind_121	38,72259903	-9,477319717	Cascais	Estrada do Guincho
6119	IND240	240	Vários	38,70998383	-9,403349876	Estoril	Rua de Inglaterra
2281	IND120	120	ind_141	38,7052002	-9,436459541	Cascais	Rua Dom Francisco de Almeida
7060	IND800	800	ind_170	38,68920136	-9,33191967	Carcavelos	Rua do Mercado
11777	IND800	800	ind_191	38,74280167	-9,316430092	Talaide	Estrada Octávio Pato
371	IND800	800	ind_120	38,74446487	-9,433856964	Alcabideche	Rua Principal
430	IND800	800	ind_120	38,73300934	-9,447651863	Cascais	Rua do Cardeal
8935	IND800	800	ind_131	38,707901	-9,412420273	Estoril	Avenida de Pádua
6263	IND240	240	Vários	38,71583939	-9,446694374	Cascais	Praceta das Papoilas
3154	IND800	800	ind_121	38,71120071	-9,448710442	Cascais	Rua do Flamingo

Anexo VI - Afetação de bens municipais à prestação dos serviços ora delegados a partir da data de entrada em vigor do Contrato

ID	TIPO	CAPACIDADE	CIRCUITO	LAT.	LONG	LOCALIDADE	RUA
3847	IND800	800	ind_140	38,73256302	-9,373171806	Alcabideche	Travessa das Neves
10768	IND800	800	ind_150	38,70510101	-9,356369972	Penedo	Rua Fernando Pó
2853	IND800	800	ind_151	38,70729828	-9,375060081	Estoril	Rua Silva Lobo
10493	IND800	800	ind_150	38,7052002	-9,359539986	Murtal	Rua Padre António Vieira
1501	IND800	800	ind_111	38,71151733	-9,417525291	Alcabideche	Rua Marquês de Soveral
2063	IND120	120	ind_141	38,70859909	-9,441619873	Cascais	Rua das Macieiras
1752	IND800	800	ind_131	38,71500015	-9,404680252	Estoril	Rua de Trás-os-Montes
2859	IND800	800	ind_151	38,70710754	-9,371955872	Estoril	Rua Antoine de Saint-Éxupery
11348	IND800	800	ind_171	38,70010376	-9,353447914	Madorna	Rua 25 de Abril
3342	IND800	800	ind_121	38,69789887	-9,45127964	Cascais	Rua do Golfe
9762	IND800	800	ind_170	38,69219208	-9,347000122	Terplana	Avenida dos Maristas
3999	IND800	800	ind_140	38,74639893	-9,378664017	Alcabideche	Rua Dom Bosco
4085	IND800	800	ind_140	38,74110031	-9,402629852	Alcabideche	Rua dos 4 Ventos
2179	IND240	240	ind_141	38,69829941	-9,431940079	Cascais	Avenida Infante Dom Henrique
9330	IND800	800	ind_150	38,70349884	-9,362449646	Abóboda	Rua Varela Silva
2367	IND240	240	ind_141	38,69800186	-9,433420181	Cascais	Rua Diogo Gomes
3279	IND800	800	ind_121	38,70080185	-9,464579582	Cascais	Rua do Refúgio
3376	IND800	800	ind_130	38,71569824	-9,39620018	Estoril	Rua do Ribatejo
850	IND240	240	Vários	38,73749924	-9,386910439	Alcabideche	Rua Hermenegildo Pulquério
1270	IND800	800	ind_111	38,70809937	-9,421839714	Cascais	Rua João da Cruz Viegas
7102	IND800	800	ind_170	38,68640137	-9,34414959	Junqueiro	Rua Pedro Alvares Cabral
2537	IND800	800	ind_141	38,7032547	-9,441633224	Cascais	Rua da Estrela do Mar
7619	IND800	800	ind_170	38,69110107	-9,334560394	Carcavelos	Rua Jardim Júlio Moreira
3874	IND800	800	ind_140	38,73350143	-9,377550125	Alcabideche	Rua do Altoviso
9183	IND800	800	ind_150	38,70280075	-9,360280037	Murtal	Rua Natália Correia
861	IND800	800	ind_101	38,71509552	-9,436461449	Cascais	Rua Mário Henrique Leiria
3653	IND120	120	Vários	38,70183945	-9,450011253	Cascais	Rua dos Eucaliptos
6625	IND800	800	ind_111	38,71640015	-9,42261982	Alcabideche	Estrada de Alvide
1673	IND800	800	ind_131	38,70610046	-9,39414978	Estoril	Avenida dos Bombeiros Voluntários
10817	IND800	800	ind_150	38,7064743	-9,359492302	Penedo	Rua Candido de Oliveira
11708	IND800	800	ind_191	38,73657227	-9,337456703	Trajouce	Praceta Nossa Senhora da Assun
3442	IND800	800	ind_130	38,72299957	-9,422849655	Alcabideche	Rua Aquilino Ribeiro
2068	IND240	240	ind_141	38,70880127	-9,439760208	Cascais	Rua das Nogueiras
11415	IND800	800	ind_181	38,72219849	-9,33673954	Cabeço de Mouro	Rua Cabo da Roca
6120	IND240	240	Vários	38,70401382	-9,413375854	Cascais	Avenida da Argentina
12303	IND3000	3000	Vários	38,68790054	-9,338069916	Carcavelos	Rua Doutor Manuel de Arriaga
1564	IND800	800	ind_131	38,70621491	-9,393422127	Estoril	Rua Joaquim dos Santos
3353	IND800	800	ind_130	38,73339844	-9,391010284	Alcabideche	Rua da Creche
3438	IND800	800	ind_130	38,71924591	-9,42368412	Alcabideche	Rua Irene Lisboa
770	IND240	240	ind_101	38,70100021	-9,430890083	Cascais	Rua Doutor Gabriel de Freitas
2112	IND800	800	ind_141	38,70849991	-9,44233036	Cascais	Rua das Macieiras
2769	IND240	240	ind_151	38,70819855	-9,382789612	Estoril	Rua do Moinho
7773	IND800	800	ind_181	38,69920731	-9,326497078	Sassoeiros	Rua do Funchal
1705	IND800	800	ind_131	38,71250153	-9,405059814	Estoril	Rua do Viveiro
11758	IND800	800	ind_191	38,72972488	-9,32392025	Conceição da Abóboda	Rua António Marques
1211	IND800	800	ind_111	38,71409988	-9,421790123	Alcabideche	Rua das Flores
1825	IND120	120	ind_111	38,70388031	-9,41686821	Cascais	Rua José Joaquim de Freitas
1862	IND120	120	ind_131	38,70560074	-9,402870178	Estoril	Avenida Fausto de Figueiredo
2997	IND240	240	ind_151	38,70069885	-9,386529922	Estoril	Avenida Marginal

Anexo VI - Afetação de bens municipais à prestação dos serviços ora delegados a partir da data de entrada em vigor do Contrato

ID	TIPO	CAPACIDADE	CIRCUITO	LAT.	LONG	LOCALIDADE	RUA
10920	IND800	800	ind_161	38,72687149	-9,360341072	Bairro do Miradouro	Rua de Lince
3424	IND800	800	ind_130	38,73709869	-9,394431114	Alcabideche	Rua Miguel Torga
3861	IND800	800	ind_140	38,72840118	-9,372779846	Alcabideche	Rua do Cabeço
870	IND800	800	ind_101	38,71260071	-9,436329842	Cascais	Rua Carlos Reis
7091	IND800	800	ind_170	38,68579865	-9,340600014	Junqueiro	Rua do Boror
10910	IND800	800	ind_161	38,72399902	-9,358420372	Bairro dos Mirouços	Rua Bartolomeu Gusmão
10618	IND3000	3000	ind_200	38,71250153	-9,330639839	Urbanização Jardins da Aguilha	Rua Helena Félix
8782	IND800	800	ind_131	38,71049881	-9,409970284	Monte Estoril	Avenida de Itália
10741	IND800	800	ind_150	38,71380615	-9,364954948	Caparide	Calçada Primeiro de Dezembro
946	IND120	120	ind_101	38,71229935	-9,430339813	Cascais	Rua de Santa Rita
1236	IND800	800	ind_111	38,71289825	-9,418419838	Alcabideche	Rua Geraldo Sem Pavor
2268	IND120	120	ind_141	38,70669937	-9,437319756	Cascais	Rua Joaquim Ereira
10957	IND800	800	ind_161	38,71464157	-9,350273132	Tires	Rua Vitor Mendes
11014	IND800	800	ind_161	38,72660065	-9,340950012	Bairro 25 de Abril	Rua Francisco de Sousa Tavares
3644	IND120	120	Vários	38,70846939	-9,40220356	Estoril	Rua de João das Regras
3005	IND800	800	ind_151	38,7010994	-9,386730194	Estoril	Avenida Florinda Leal
11832	IND800	800	ind_191	38,7301445	-9,330060005	São Domingos de Rana	Rua de São Valentim
390	IND800	800	ind_120	38,73615265	-9,439055443	Alcabideche	Rua Júlio Dinis
2755	IND800	800	ind_151	38,71250153	-9,384030342	Estoril	Rua Teixeira de Pascoais
7812	IND800	800	ind_181	38,70318604	-9,327404976	Sassoeiros	Rua Heróis do Ultramar
10923	IND800	800	ind_161	38,72744751	-9,359273911	Bairro do Miradouro	Rua de Veja
4900	IND800	800	ind_140	38,75540161	-9,384269714	Alcabideche	Lugar do Zangão
2193	IND800	800	ind_141	38,69838715	-9,431258202	Cascais	Rua Antão Gonçalves
1756	IND800	800	ind_131	38,71197128	-9,404212952	Estoril	Rua de Dom Dinis
11041	IND800	800	ind_161	38,71084976	-9,346227646	Alto de Tires	Largo Benjamim Ribeiro
11446	IND800	800	ind_181	38,71828842	-9,331078529	Cabeço de Mouro	Rua Bernardino Machado
1067	IND800	800	ind_101	38,70399857	-9,427820206	Cascais	Rua do Conde de Castro Guimarães
6483	IND800	800	ind_100	38,72430039	-9,374480247	Bicesse	Rua João Villarett
10766	IND800	800	ind_150	38,70510101	-9,356369972	Penedo	Rua Fernando Pó
3724	IND240	240	Vários	38,72475815	-9,358280182	São Domingos de Rana	Rua Bartolomeu de Gusmão
2095	IND240	240	ind_141	38,70780945	-9,441947937	Cascais	Rua dos Castanheiros
2290	IND120	120	ind_141	38,70449829	-9,438639641	Cascais	Rua Dom Francisco de Almeida
6245	IND240	240	Vários	38,71934891	-9,445926666	Cascais	Rua das Glicínias
4083	IND800	800	ind_140	38,73921585	-9,403676987	Alcabideche	A16
4226	IND240	240	Vários	38,73160172	-9,342229843	São Domingos de Rana	Avenida Luís Marcelino
9544	IND800	800	ind_160	38,69570541	-9,360569954	Bairro Santa Teresinha	Rua Cidade de Viseu
2451	IND800	800	ind_141	38,71120071	-9,446109772	Cascais	Rua da Torre
1022	IND120	120	ind_101	38,71490097	-9,434789658	Cascais	Rua José Afonso
1388	IND800	800	ind_111	38,71564484	-9,422186852	Alcabideche	Rua da Escola
1479	IND120	120	ind_111	38,70256424	-9,417858124	Cascais	Rua Joaquim Franco de Matos
1618	IND240	240	ind_131	38,71170044	-9,391139984	Estoril	Avenida da Holanda
1963	IND120	120	ind_131	38,70700073	-9,408599854	Estoril	Rua Conde Moser
2459	IND120	120	ind_141	38,71559906	-9,440099716	Cascais	Rua das Dálias
5662	IND800	800	ind_191	38,73180008	-9,339590073	Parque Industrial	Rua Alfredo Silva
11164	IND240	240	ind_171	38,71045303	-9,339996338	Bairro Além das Vinhas	Rua das Flores
2423	IND800	800	ind_141	38,70199966	-9,438119888	Cascais	Rua Maria Auxiliadora
3905	IND800	800	ind_140	38,73089981	-9,381839752	Alcabideche	Rua dos Pessegueiros
7371	IND3000	3000	ind_200	38,69580078	-9,335269928	Quinta do Barão	Rua Jacinto Isidoro de Sousa
6105	IND120	120	Vários	38,71147156	-9,401997566	Estoril	Rua de Inglaterra
5291	IND800	800	ind_111	38,72990036	-9,419230461	Alcabideche	Rua Manuel Henrique
10925	IND800	800	ind_161	38,72639847	-9,35807991	Bairro do Miradouro	Rua Monte dos Vendavais

Anexo VI - Afetação de bens municipais à prestação dos serviços ora delegados a partir da data de entrada em vigor do Contrato

ID	TIPO	CAPACIDADE	CIRCUITO	LAT.	LONG	LOCALIDADE	RUA
2921	IND800	800	ind_151	38,70470047	-9,386670113	Estoril	Avenida do Lidador
7061	IND800	800	ind_170	38,68920136	-9,33191967	Carcavelos	Rua do Mercado
8472	IND3000	3000	ind_102	38,69580078	-9,433400154	Cascais	Rua Guilherme Salgado
2795	IND800	800	ind_151	38,70769882	-9,38214016	Estoril	Rua Mestre Francisco Runa
11833	IND800	800	ind_191	38,7301445	-9,330060005	São Domingos de Rana	Rua de São Valentim
7470	IND800	800	ind_170	38,68554688	-9,328109741	Lombos Sul	Rua do Miosótis
11640	IND800	800	ind_191	38,71865463	-9,326479912	Outeiro de Polima	Estrada Principal do Outeiro d
316	IND800	800	ind_100	38,71929932	-9,403240204	Estoril	Rua Embaixador Antonio de Siqueira Freire
5612	IND800	800	ind_191	38,74259949	-9,315449715	Talaíde	Estrada Octávio Pato
11036	IND800	800	ind_161	38,71103668	-9,346813202	Alto de Tires	Rua Miguel Torga
10001	IND800	800	ind_181	38,71730042	-9,33096981	Urbanização Cabeço de Mouro	Rua Benardino Machado
1796	IND240	240	ind_131	38,71210098	-9,397339821	Estoril	Avenida Dom Nuno Álvares Pereira
7853	IND800	800	ind_181	38,70739746	-9,326966286	Arneiro	Estrada Principal do Arneiro
3982	IND800	800	ind_140	38,74269104	-9,379673004	Alcabideche	Rua São Nicolau
2329	IND240	240	ind_141	38,69960022	-9,436169624	Cascais	Rua João Afonso Taveiro
7723	IND800	800	ind_181	38,70399475	-9,337478638	São Miguel das Encostas	Avenida São Miguel
3845	IND800	800	ind_140	38,7324028	-9,371515274	Alcabideche	Rua da Paiã
980	IND120	120	ind_101	38,71089935	-9,430419922	Cascais	Rua de Santa Marta
1744	IND800	800	ind_131	38,71304703	-9,404711723	Estoril	Rua Professor Dias Valente
7900	IND800	800	ind_170	38,68884277	-9,342859268	Rebelva	Av. Venceslau Balseiro Guerra
7543	IND240	240	ind_170	38,68560028	-9,342359543	Junqueiro	Rua Pedro Alvares Cabral
3544	IND120	120	Vários	38,69200134	-9,420479774	Cascais	Avenida Rei Humberto II de Itália
4520	IND800	800	ind_102	38,70130158	-9,419859886	Cascais	Avenida Dom Pedro I
3679	IND120	120	Vários	38,69262695	-9,427010536	Cascais	Rua Visconde da Gandarinha
12953	IND3000	3000	ind_102	38,70560074	-9,378060341	Alapraia	Rua Francisco Andrade
3213	IND800	800	ind_121	38,71160126	-9,46352005	Cascais	Rua das Figueiras
823	IND120	120	ind_101	38,70100021	-9,42609024	Cascais	Avenida Engenheiro Adelino Amaro da Costa
7395	IND800	800	ind_170	38,68429947	-9,33757019	Carcavelos	Avenida Jorge V
8528	IND800	800	ind_111	38,70899963	-9,416830063	Cascais	Praça Capitão Mouzinho de Albuquerque
1810	IND240	240	ind_131	38,71080017	-9,397330284	Estoril	Rua Afonso de Albuquerque
1889	IND240	240	ind_131	38,70289993	-9,409740448	Estoril	Rua Alfredo da Silva
2888	IND120	120	ind_151	38,70909882	-9,37308979	Estoril	Rua Manuel Acácio Pereira Lourenço
3326	IND800	800	ind_121	38,70569992	-9,453390121	Cascais	Rua dos Faisões
305	IND800	800	ind_100	38,71860123	-9,405630112	Estoril	Praceta de São Francisco
3595	IND800	800	ind_130, ind_180	38,73320007	-9,41958046	Alcabideche	Rua da Calçada Antiga
10861	IND800	800	ind_161	38,72197342	-9,344985008	Bairro dos Cabecinhos	Rua Nova
1082	IND120	120	ind_101	38,70119858	-9,429019928	Cascais	Rua Jaime Thompson
11694	IND800	800	ind_191	38,72445679	-9,333979607	Abóboda	Estrada Nacional Nº 249
2587	IND240	240	ind_141	38,69810104	-9,438300133	Cascais	Rua do Astrolábio
486	IND800	800	ind_120	38,72532272	-9,446853638	Cascais	Rua Leopoldo d'Almeida
3969	IND800	800	ind_140	38,73578262	-9,362266541	Alcabideche	Rua dos Salesianos
2640	IND240	240	ind_141	38,7018013	-9,445650101	Cascais	Rua dos Aceres
10941	IND800	800	ind_161	38,7224884	-9,351550102	Bairro Conde Monte Real	Rua João de Deus
3938	IND800	800	ind_140	38,7389946	-9,391097069	Alcabideche	Rua Terra dos Poços
795	IND800	800	ind_101	38,69829941	-9,42663002	Cascais	Rua Doutor António Dias Pinheiro
11724	IND800	800	ind_191	38,72449875	-9,322840691	Polima	Estrada de Polima
992	IND120	120	ind_101	38,71110153	-9,432789803	Cascais	Rua António Sérgio-Bairro Santana
1137	IND800	800	ind_111	38,72159958	-9,417409897	Alcabideche	Avenida de Sintra
3127	IND800	800	ind_121	38,71379852	-9,447179794	Cascais	Rua dos Malmequeres
1261	IND800	800	ind_111	38,70999908	-9,422200203	Cascais	Rua das Fontainhas
122	IND800	800	ind_120	38,72923279	-9,444458961	Alcabideche	Estrada da Malveira da Serra
1852	IND800	800	ind_131	38,71012497	-9,386146545	Estoril	Rua do Campo Santo

Anexo VI - Afetação de bens municipais à prestação dos serviços ora delegados a partir da data de entrada em vigor do Contrato

ID	TIPO	CAPACIDADE	CIRCUITO	LAT.	LONG	LOCALIDADE	RUA
11066	IND800	800	ind_150	38,71418762	-9,352202415	Bairro da Lagarteira	Rua de São Silvestre
3325	IND800	800	ind_121	38,70569992	-9,453390121	Cascais	Rua dos Faisões
1259	IND800	800	ind_111	38,7112999	-9,42249012	Cascais	Rua das Fontainhas
4084	IND800	800	ind_140	38,73963547	-9,402542114	Alcabideche	Rua dos 4 Ventos
8112	IND800	800	ind_141	38,70410156	-9,442270279	Bairro dos Pescadores	Rua Estrela do Mar
3710	IND120	120	Vários	38,72021866	-9,44614315	Cascais	Rua das Glicínias
9659	IND800	800	ind_160	38,69081879	-9,349752426	Parede	Avenida Gago Coutinho
10452	IND800	800	ind_150	38,70130158	-9,357250214	Madorna	Rua 12 de Julho
3716	IND120	120	Vários	38,72021866	-9,44614315	Cascais	Rua das Glicínias
397	IND800	800	ind_120	38,73429871	-9,439976692	Alcabideche	Rua Bartolomeu Dias
1916	IND800	800	ind_131	38,7069397	-9,409068108	Estoril	Avenida de São Pedro
2767	IND800	800	ind_151	38,70830154	-9,382080078	Estoril	Rua Fernão Rodrigues Pacheco
3086	IND800	800	ind_151	38,69760132	-9,376649857	Estoril	Rua Doutor Joaquim Manso
1066	IND800	800	ind_101	38,70356751	-9,427481651	Cascais	Rua do Conde de Castro Guimaraes
11575	IND800	800	ind_191	38,73020172	-9,338129997	Parque Industrial	Rua Alfredo Silva
11994	IND800	800	ind_200	38,71431732	-9,328287125	Polima	Rua Maluda
5068	IND800	800	ind_161	38,72389984	-9,350219727	Tires	Avenida Amália Rodrigues
3636	IND120	120	Vários	38,73780441	-9,394927025	Alcabideche	Rotunda Fernanda Mouzinho de Albuquerque
5103	IND800	800	ind_161	38,72389984	-9,350219727	Tires	Avenida Amália Rodrigues
738	IND240	240	ind_101	38,69430161	-9,426710129	Cascais	Avenida da República
1199	IND800	800	ind_111	38,71440125	-9,426179886	Alcabideche	Rua de São José
2783	IND800	800	ind_151	38,70489883	-9,382019997	Estoril	Rua General Manuel Diogo Neto
2453	IND240	240	ind_141	38,7112999	-9,446579933	Cascais	Rua da Torre
9841	IND800	800	ind_181	38,70610046	-9,323490143	Bairro da Mina	Rua Santo António
161	IND800	800	ind_120	38,74126053	-9,451479912	Alcabideche	Estrada da Malveira da Serra
12064	IND800	800	ind_140	38,73449707	-9,384955406	Alcabideche	Rua da Lagoa
9572	IND800	800	ind_160	38,70099258	-9,365338326	Murtal	Rua Hermenegildo Capelo
10799	IND800	800	ind_150	38,70998383	-9,364368439	São Domingos de Rana	Rua São Francisco de Assis
1633	IND120	120	ind_131	38,7098999	-9,389889717	Estoril	Avenida da Suíça
3807	IND800	800	ind_140	38,73430634	-9,364965439	Alcabideche	Rua das Das do Carrascal
10951	IND800	800	ind_161	38,71783447	-9,347710609	Tires	Rua dos Canteiros
11148	IND800	800	ind_171	38,71097183	-9,339305878	Bairro Além das Vinhas	Rua da Fé
752	IND240	240	ind_101	38,69269943	-9,430080414	Cascais	Rua Visconde dos Olivais
1540	IND800	800	ind_131	38,71590042	-9,392849922	Alcabideche	Avenida Condes de Barcelona
363	IND800	800	ind_100	38,73249817	-9,409219742	Alcabideche	Rua Francisco Roquete
8356	IND800	800	ind_121	38,70849991	-9,459320068	Quinta da Marinha	Rua das Palmeiras
11050	IND800	800	ind_150	38,7136879	-9,348155975	Tires	Rua do Mercado
9774	IND800	800	ind_160	38,69023895	-9,358128548	Parede	Rua Doutor Camilo Dionísio Alv
1007	IND120	120	ind_101	38,71250153	-9,431329727	Cascais	Rua Doutor João de Barros
11891	IND800	800	ind_150	38,7106247	-9,355060577	Coveiras	Rua Eça de Queiroz
11893	IND800	800	ind_150	38,70960617	-9,35908699	Matarraque	Rua do Fundador
3720	IND120	120	Vários	38,72021866	-9,44614315	Cascais	Rua das Glicínias
1324	IND800	800	ind_111	38,7030983	-9,415140152	Cascais	Avenida do Brasil
9625	IND800	800	ind_160	38,68725586	-9,356877327	Parede	Rua Marquês de Pombal
1363	IND120	120	ind_111	38,71049881	-9,417189598	Cascais	Rua Aniceto do Rosário
1417	IND800	800	ind_111	38,7098999	-9,425330162	Cascais	Rua de São José
2223	IND240	240	ind_141	38,70140076	-9,435879707	Cascais	Avenida Gaspar Corte Real
2616	IND800	800	ind_141	38,69810104	-9,443070412	Cascais	Rua das Acácias
6125	IND120	120	Vários	38,69180679	-9,424731255	Cascais	Rua da Pedra da Nau
7430	IND240	240	ind_160	38,68529892	-9,350500107	Junheiro	Rua Vasco da Gama
11414	IND800	800	ind_181	38,72211838	-9,336548805	Cabeço de Mouro	Rua Cabo da Roca
7115	IND800	800	ind_170	38,69120026	-9,336629868	Carcavelos	Avenida Nossa Senhora dos Remé

Anexo VI - Afetação de bens municipais à prestação dos serviços ora delegados a partir da data de entrada em vigor do Contrato

ID	TIPO	CAPACIDADE	CIRCUITO	LAT.	LONG	LOCALIDADE	RUA
1929	IND120	120	ind_131	38,71049881	-9,409870148	Alcabideche	Avenida de Itália
4249	IND800	800	ind_181	38,70470047	-9,323450089	Arneiro	Estrada Principal do Arneiro
7914	IND3000	3000	ind_170	38,67969894	-9,328940392	Bairro da Torre	Rua do Girasol
11625	IND800	800	ind_161	38,72306442	-9,339898109	Abóboda	Avenida Salgueiro Maia
2747	IND800	800	ind_151	38,71310043	-9,38076973	Estoril	Rua das Hortenses
3050	IND800	800	ind_151	38,69630051	-9,372929573	Estoril	Rua 9 de Abril
3162	IND800	800	ind_121	38,70970154	-9,448269844	Cascais	Rua do Pato Real
10379	IND800	800	ind_171	38,69620132	-9,342749596	Rebelva	Rua Gago Coutinho
701	IND800	800	ind_101	38,69929886	-9,422710419	Cascais	Rua Afonso Sanches
1295	IND120	120	ind_111	38,70529938	-9,417499542	Cascais	Rua Professor Flemming
2322	IND120	120	ind_141	38,70069885	-9,435819626	Cascais	Rua Diogo Cão
2421	IND240	240	ind_141	38,70149994	-9,438159943	Cascais	Avenida Nossa Senhora do Rosário
12356	IND3000	3000	Vários	38,68389893	-9,342769623	Carcavelos	Praceta Junqueiro
3478	IND800	800	ind_130	38,70479965	-9,444169998	Cascais	Rua dos Freixos
3888	IND800	800	ind_140	38,73748779	-9,37151432	Alcabideche	Rua Santa Teresinha
2831	IND800	800	ind_151	38,70140076	-9,375329971	Estoril	Rua Ferreira de Castro
11831	IND800	800	ind_191	38,73054504	-9,328763008	Conceição da Abóboda	Rua São Cristovão
507	IND800	800	ind_120	38,7324028	-9,365236282	Alcabideche	Estrada da Quinta
9381	IND3000	3000	ind_200	38,69779968	-9,367360115	Jardins da Parede	Avenida das Tílias
7775	IND800	800	ind_181	38,6993103	-9,327301979	Sassoeiros	Rua do Porto Santo
7831	IND800	800	ind_181	38,70295715	-9,329406738	Bairro da Amoreira	Rua da Índia
2798	IND800	800	ind_151	38,70640183	-9,380800247	Estoril	Rua Quinta da Ribeirinha
3530	IND800	800	ind_130	38,69268036	-9,426228523	Cascais	Rua Visconde da Gandarinha
3944	IND800	800	ind_140	38,74067688	-9,388251305	Alcabideche	Rua de São Francisco
8558	IND800	800	ind_101	38,70240021	-9,421910286	Cascais	Praça Padre Moisés da Silva
3357	IND800	800	ind_130	38,73389816	-9,394370079	Alcabideche	Travessa das Vinhas Pretas
3853	IND800	800	ind_140	38,73099899	-9,373760223	Alcabideche	Rua Nossa Senhora do Rosário
3950	IND800	800	ind_140	38,73960877	-9,386054993	Alcabideche	Rua de São Bartolomeu
9090	IND3000	3000	ind_102	38,70280075	-9,384730339	São João do Estoril	Avenida Mariano de Carvalho
808	IND800	800	ind_101, ind_180	38,69710159	-9,425089836	Cascais	Rua João Luís de Moura
2544	IND800	800	ind_141	38,70429993	-9,441080093	Cascais	Rua das Caravelas
1733	IND800	800	ind_131	38,71110153	-9,407770157	Estoril	Praceta Marquesa do Cadaval
1268	IND800	800	ind_111	38,70830154	-9,421870232	Cascais	Rua Manuel Correia
11018	IND800	800	ind_161	38,72817993	-9,341542244	Bairro 25 de Abril	Rua Luís de Camões
11635	IND800	800	ind_161	38,72366333	-9,336868286	Abóboda	Avenida Salgueiro Maia
3696	IND120	120	Vários	38,71803284	-9,442809105	Cascais	Rua das Açucenas
10200	IND800	800	ind_150	38,71350098	-9,351050377	São Domingos de Rana	Avenida Júlio Dantas
8803	IND800	800	ind_131	38,70830154	-9,395700455	Estoril	Avenida de Portugal
5344	IND800	800	ind_111	38,71659851	-9,42525959	Alcabideche	Rua das Padarias
3541	IND800	800	ind_130	38,69200134	-9,420479774	Cascais	Avenida Rei Humberto II de Itália
3793	IND800	800	ind_140	38,73643112	-9,36428833	Alcabideche	Rua Terra da Vinha
2307	IND120	120	ind_141	38,70259857	-9,435440063	Cascais	Rua Gil Eanes
2397	IND120	120	ind_141	38,69589996	-9,436010361	Cascais	Travessa da República
7589	IND800	800	ind_170	38,68965912	-9,335208893	Carcavelos	Rua Júlio Moreira
10828	IND800	800	ind_150	38,71031952	-9,35738945	Matarraque Velho	Rua Fernão Mendes Pinto
10833	IND800	800	ind_150	38,71257019	-9,359950066	Caparide	Rua das Amoreiras
2975	IND800	800	ind_151	38,69459915	-9,370120049	Estoril	Rua General Domingos de Oliveira
11303	IND800	800	ind_171	38,70951462	-9,351899147	Matarraque	Rua Os Maias
11908	IND800	800	ind_191	38,72520065	-9,321680069	São Domingos de Rana	Rua Maximiano De Sousa
11382	IND800	800	ind_171	38,69779587	-9,341585159	São Domingos de Rana	Estrada da Rebelva
2482	IND240	240	ind_141	38,71409988	-9,443880081	Cascais	Rua Pedro Franco
3208	IND800	800	ind_121	38,71440125	-9,46487999	Cascais	Rua das Figueiras

Anexo VI - Afetação de bens municipais à prestação dos serviços ora delegados a partir da data de entrada em vigor do Contrato

ID	TIPO	CAPACIDADE	CIRCUITO	LAT.	LONG	LOCALIDADE	RUA
9508	IND800	800	ind_160	38,69300079	-9,348950386	Parede	Avenida Gago Coutinho
7706	IND800	800	ind_171	38,69927597	-9,339666367	Bairro dos Checlos	Rua Jose de Castro
10759	IND800	800	ind_150	38,70881653	-9,354424477	Matarraque	Rua do Parque
9652	IND800	800	ind_160	38,69029999	-9,351989746	Parede	Rua Machado dos Santos
972	IND120	120	ind_101	38,70999908	-9,429349899	Cascais	Rua de Santa Joana
9629	IND800	800	ind_160	38,68913269	-9,355593681	Parede	Rua Cândido dos Reis
11433	IND800	800	ind_181	38,71557236	-9,33397007	Cabeço de Mouro	Rua Mouzinho da Silveira
9675	IND800	800	ind_160	38,69340134	-9,350720406	Parede	Avenida Gago Coutinho
372	IND800	800	ind_120	38,74259949	-9,435750008	Alcabideche	Rua da Malva
2933	IND800	800	ind_151	38,70389938	-9,389989853	Estoril	Avenida do Lidador
4298	IND800	800	ind_151	38,6996994	-9,38105011	Estoril	Rua Egas Moniz
5065	IND800	800	ind_161	38,72389984	-9,350219727	Tires	Avenida Amália Rodrigues
7449	IND3000	3000	ind_170	38,68119812	-9,325530052	Quinta de São Gonçalo	Avenida de Portugal
11328	IND800	800	ind_171	38,69857407	-9,350506783	Madorna	Rua Ricardo dos Reis
11177	IND800	800	ind_171	38,70740128	-9,346059799	Tires	Avenida Padre Agostinho Pereira
476	IND800	800	ind_120	38,72729874	-9,444499969	Cascais	Rua João Gaspar Simões
2462	IND240	240	ind_141	38,71559906	-9,440099716	Cascais	Rua das Dálias
9372	IND3000	3000	ind_200	38,69720078	-9,36493969	Jardins da Parede	Avenida Acácias
6123	IND240	240	Vários	38,69105148	-9,426452637	Cascais	Rua Ricardo Espírito Santo Silva
11573	IND800	800	ind_191	38,73133087	-9,33866024	Parque Industrial	Rua Alfredo Silva
6231	IND240	240	Vários	38,73314285	-9,438007355	Alcabideche	Rua Vasco da Gama
11548	IND800	800	ind_191	38,73880768	-9,339849472	Trajouce	Largo Rossio Pequeno
1873	IND800	800	ind_131	38,70531845	-9,410084724	Estoril	Avenida Sanfré
6861	IND3000	3000	ind_102	38,72990036	-9,409359932	Alcabideche	Praceta Soldados da Paz
8514	IND800	800	ind_101	38,71519852	-9,437410355	Cascais	Rua Falcão Trígoso
1988	IND120	120	ind_131	38,71032333	-9,395904541	Estoril	Avenida de Portugal
9309	IND3000	3000	ind_200	38,69049835	-9,356149673	Parede	Praça 5 de Outubro
923	IND800	800	ind_101	38,71640015	-9,433690071	Cascais	Rua de Sant'Ana
1677	IND120	120	ind_131	38,70769882	-9,394049644	Estoril	Avenida dos Bombeiros Voluntários
2384	IND120	120	ind_141	38,69829941	-9,434530258	Cascais	Avenida Pedro Álvares Cabral
11196	IND800	800	ind_171	38,70486069	-9,348199844	Zambujal	Rua Luis de Camões
2109	IND240	240	ind_141	38,70759964	-9,444040298	Cascais	Rua dos Castanheiros
11366	IND800	800	ind_160	38,69532013	-9,346720695	Terplana	Rua Laura Alves
10517	IND800	800	ind_150	38,71179962	-9,355859756	Matarraque Velho	Rua Doutor Marcelo Caetano
11790	IND800	800	ind_191	38,73461914	-9,313295364	Talaide	Rua da Ataláia
9479	IND800	800	ind_150	38,69386673	-9,357234955	Parede	Rua Jorge Alves
9648	IND800	800	ind_160	38,68676758	-9,352915764	Parede	Rua Doutor Jacinto Nunes
11175	IND800	800	ind_171	38,70743561	-9,344805717	Sete Castelos	Estrada da Serra de Sintra
3624	IND240	240	Vários	38,71645737	-9,395165443	Estoril	Rua do Ribatejo
2579	IND800	800	ind_141	38,69829941	-9,438909531	Cascais	Rua dos Mareantes
2782	IND800	800	ind_151	38,70619965	-9,383720398	Estoril	Rua da Galiza
1493	IND800	800	ind_111	38,7112999	-9,415280342	Alcabideche	Praceta Marquês de Soveral
7528	IND800	800	ind_170	38,68569183	-9,344258308	Junqueiro	Praceta Diogo Cão
35	IND800	800	ind_120	38,75379944	-9,440799713	Alcabideche	Rua Pedro Dias
1944	IND800	800	ind_131	38,70859146	-9,410346985	Estoril	Avenida de Itália
10422	IND800	800	ind_171	38,71139908	-9,339280128	Bairro Além das Vinhas	Rua da Fé
11445	IND800	800	ind_181	38,71796417	-9,331102371	Cabeço de Mouro	Rua Fernanda de Castro
3014	IND800	800	ind_151	38,7038002	-9,385760307	Estoril	Rua da Galiza
9526	IND800	800	ind_150	38,70157623	-9,360643387	Murtal	Rua Doutor Carlos Amaro
11440	IND800	800	ind_181	38,71646118	-9,329704285	Cabeço de Mouro	Rua Teófilo Braga
11753	IND800	800	ind_191	38,72930145	-9,322210312	Conceição da Abóboda	Estrada Manuel Correia Lopes
1292	IND800	800	ind_111	38,70288849	-9,41688633	Cascais	Rua José Joaquim de Freitas

Anexo VI - Afetação de bens municipais à prestação dos serviços ora delegados a partir da data de entrada em vigor do Contrato

ID	TIPO	CAPACIDADE	CIRCUITO	LAT.	LONG	LOCALIDADE	RUA
7693	IND800	800	ind_171	38,69990158	-9,337719917	Bairro dos Checlos	Rua Vieira da Silva
11218	IND800	800	ind_171	38,6977005	-9,347760201	Rebelva	Rua Ana de Castro Osório
2104	IND120	120	ind_141	38,70750046	-9,443449974	Cascais	Rua dos Castanheiros
2235	IND240	240	ind_141	38,70090103	-9,437270164	Cascais	Rua João de Santarém
11713	IND800	800	ind_191	38,73692703	-9,33849144	Trajouce	Rua Abel Manta
10150	IND800	800	ind_161	38,72869873	-9,355330467	Bairro 16 Novembro	Largo 16 de Novembro
10434	IND800	800	ind_161	38,71149826	-9,346209526	Coveiras	Rua Benjamim Ribeiro
12954	IND3000	3000	ind_200	38,71350098	-9,351220131	Tires	Av. Júlio Dantas
1094	IND800	800	ind_101	38,70100021	-9,421299934	Cascais	Avenida 25 de Abril
9517	IND800	800	ind_200	38,69540024	-9,354154587	Parede	Avenida Bombeiros Voluntários
530	IND800	800	ind_100	38,73529816	-9,407679558	Alcabideche	Rua Cesaltina Fialho Gouveia
913	IND120	120	ind_101	38,71429825	-9,435830116	Cascais	Rua do Cobre
1013	IND240	240	ind_101	38,71289825	-9,433710098	Cascais	Rua Doutor João de Barros
1145	IND800	800	ind_111	38,71712494	-9,419813156	Alcabideche	Rua Rivera
11410	IND800	800	ind_181	38,71934128	-9,332175255	Cabeço de Mouro	Rua Cidade de Lamego
2447	IND240	240	ind_141	38,70949936	-9,446060181	Cascais	Rua da Torre
12357	IND3000	3000	ind_102	38,70539856	-9,377929688	Alapraia	Rua Rui de Pina
5205	IND800	800	ind_191	38,73410034	-9,337610245	Abóboda	Estrada Nacional N° 249
12007	IND800	800	ind_191	38,72397995	-9,33037281	Outeiro de Polima	Estrada Principal do Outeiro d
7566	IND800	800	ind_170	38,68799973	-9,33891964	Carcavelos	Rua Doutor Manuel de Arriaga
1238	IND240	240	ind_111	38,71250153	-9,419320107	Alcabideche	Rua Geraldo Sem Pavor
3490	IND240	240	Vários	38,69620132	-9,450550079	Cascais	Rua dos Amieiros
11537	IND800	800	ind_191	38,74264908	-9,341567039	Trajouce	Estrada Nacional N°249
310	IND240	240	ind_100	38,7173996	-9,405030251	Estoril	Rua de São Nicolau
6362	IND800	800	ind_100	38,73260117	-9,4061203	Alcabideche	Rua Dom Pedro I
11574	IND800	800	ind_191	38,72969818	-9,337809563	Parque Industrial	Rua Alfredo Silva
9690	IND800	800	ind_160	38,69079971	-9,357114792	Parede	Rua António Granjo
10806	IND800	800	ind_150	38,70677185	-9,361595154	Penedo	Rua Feliciano Castilho
11705	IND800	800	ind_191	38,73260117	-9,335579872	São Domingos de Rana	Rua Senador Sá
6601	IND800	800	ind_111	38,71149826	-9,414079666	Pai do Vento	Praceta da Castelhana
2523	IND240	240	ind_141	38,70869827	-9,445560455	Cascais	Rua da Torre
2865	IND240	240	ind_151	38,70600128	-9,37460041	Estoril	Travessa Joaquim Miguel Serra e Moura
6090	IND120	120	Vários	38,71412277	-9,399630547	Estoril	Rua de Inglaterra
3382	IND800	800	ind_130	38,7154007	-9,402350426	Estoril	Rua Dom Afonso Henriques
7120	IND800	800	ind_171	38,69589996	-9,340259552	Bairro São João	Rua do Porto
2625	IND800	800	ind_141	38,69850159	-9,445030212	Cascais	Rua dos Sobreiros
6929	IND800	800	ind_181	38,70240021	-9,325400352	Sassoeiros	Rua Missionarios do Espirito S
1245	IND800	800	ind_111	38,71369934	-9,420840263	Alcabideche	Avenida Padre Jerónimo Usera
8193	IND800	800	ind_111	38,70809937	-9,421469688	Outeiro da Vela	Rua João Cruz Viegas
6157	IND240	240	Vários	38,70515442	-9,445016861	Cascais	Rua dos Loureiros
103	IND800	800	ind_120	38,71752548	-9,435819626	Cascais	Rua dos Depósitos da Água
11522	IND800	800	ind_161	38,7422142	-9,351456642	Trajouce	Rua Vale Verde
1909	IND800	800	ind_131	38,70590973	-9,406780243	Estoril	Avenida de Sabóia
3399	IND800	800	ind_130	38,72660065	-9,397080421	Estoril	Quinta Patino
11042	IND800	800	ind_161	38,71408844	-9,34746933	Alto de Tires	Rua 25 de Abril
6214	IND240	240	Vários	38,73088837	-9,434679031	Alcabideche	Rua Marquês de Pombal
2371	IND240	240	ind_141	38,6977005	-9,432689667	Cascais	Rua António de Nola
1351	IND800	800	ind_111	38,70949936	-9,41576004	Cascais	Avenida Costa Pinto
7508	IND800	800	ind_160	38,68597031	-9,349718094	Junqueiro	Rua de Luanda

Anexo VI - Afetação de bens municipais à prestação dos serviços ora delegados a partir da data de entrada em vigor do Contrato

ID	TIPO	CAPACIDADE	CIRCUITO	LAT.	LONG	LOCALIDADE	RUA
7665	IND800	800	ind_170	38,68925858	-9,342758179	Rebelva	Av. Venceslau Balseiro Guerra
6959	IND800	800	ind_181	38,70000076	-9,322850227	Quinta da Bela Vista	Rua da Ilha das Flores
2445	IND120	120	ind_141	38,70949936	-9,446060181	Cascais	Rua da Torre
10441	IND800	800	ind_161	38,71910095	-9,345899582	Tires	Rua Baptista Pereira
11710	IND800	800	ind_191	38,73537445	-9,336379051	Trajouce	Rua José Lourenço dos Santos
1027	IND120	120	ind_101	38,7140007	-9,43476963	Cascais	Rua Fialho d'Almeida
1641	IND120	120	ind_131	38,70840073	-9,390040398	Estoril	Avenida da Suíça
10840	IND800	800	ind_150	38,7132988	-9,357830048	Caparide	Rua São Gonçalo
7615	IND800	800	ind_170	38,69138718	-9,334979057	Carcavelos	Rua José da Costa Mamede
9760	IND800	800	ind_170	38,69126892	-9,348098755	Terplana	Rua João de Barros
7489	IND800	800	ind_170	38,68326569	-9,346255302	Junqueiro	Rua do Lobito
7832	IND800	800	ind_181	38,70647049	-9,328785896	Bairro da Amoreira	Rua dos Lusíadas
1473	IND800	800	ind_111	38,70449829	-9,419079781	Cascais	Avenida Costa Pinto
1630	IND120	120	ind_131	38,71289825	-9,390410423	Estoril	Avenida de França
11500	IND800	800	ind_181	38,71855545	-9,338552475	Bairro das Longas	Rua 24 de Junho
10044	IND800	800	ind_191	38,72480011	-9,320469856	Conceição da Abóboda	Largo da Ferraxixa
3608	IND800	800	ind_130	38,73759842	-9,421710014	Alcabideche	Estrada Nacional 247-5
11951	IND800	800	ind_181	38,70209885	-9,339920044	São Domingos de Rana	Rua Vasco da Gama
1659	IND800	800	ind_131	38,7090683	-9,392271996	Estoril	Avenida da Dinamarca
4644	IND800	800	ind_121	38,7016983	-9,45802021	Cascais	Rua das Piscinas
7309	IND3000	3000	ind_170	38,68109894	-9,330400467	Bairro da Torre	Rua da Grécia
10867	IND800	800	ind_161	38,72011185	-9,345600128	Matos Cheirinhos	Rua do Alviela
2011	IND800	800	ind_131	38,70601654	-9,394643784	Estoril	Rua do Porto
11450	IND800	800	ind_181	38,71926498	-9,330822945	Cabeço de Mouro	Rua António Tomás Botto
7473	IND800	800	ind_170	38,68574905	-9,328966141	Lombos Sul	Rua da Flora
7606	IND800	800	ind_200	0	0	Quinta do Barão	Rua Baltazar Cabral
8036	IND800	800	ind_141	38,6969986	-9,430830002	Bairro do Rosário	Avenida Infante Dom Henrique
2910	IND800	800	ind_151	38,70880127	-9,387089729	Estoril	Rua Stefan Zweig
1892	IND800	800	ind_131	38,70691681	-9,412338257	Cascais	Avenida da Venezuela
3379	IND800	800	ind_130	38,71609879	-9,397729874	Estoril	Rua do Brasil
3931	IND240	240	ind_140	38,73516083	-9,391951561	Alcabideche	Rua dos Infantes
11209	IND800	800	ind_171	38,69862747	-9,341908455	São Domingos de Rana	Rua do Bairro Novo
6562	IND800	800	ind_111	38,71569824	-9,414509773	Pai do Vento	Rua da Calçada
10851	IND800	800	ind_161	38,7265358	-9,343232155	Bairro dos Cabecinhos	Rua Humberto Delgado
2229	IND800	800	ind_141	38,70140076	-9,436909676	Cascais	Avenida Gonçalo Velho Cabral
11301	IND800	800	ind_171	38,70922089	-9,35076046	Matarraque	Rua Os Maias
10855	IND800	800	ind_161	38,7251091	-9,343584061	Bairro dos Cabecinhos	Rua dos Cabecinhos
10904	IND800	800	ind_161	38,72941208	-9,36469841	Bairro dos Mirouços	Rua Fernando Pessoa
4577	IND120	120	Vários	38,69039917	-9,42240715	Cascais	Avenida Rei Humberto de Itália
4127	IND800	800	ind_180	38,70289993	-9,389160156	Estoril	Travessa de Santa Rita
996	IND120	120	ind_101	38,71170044	-9,432860374	Cascais	Rua António Sérgio-Bairro Santana
1394	IND800	800	ind_111	38,7098999	-9,421116829	Cascais	Rua de Alvide
257	IND800	800	ind_100	38,71889877	-9,411020279	Alcabideche	Rua Manuel Ambrosio dos Santos
1468	IND120	120	ind_111	38,70606232	-9,419081688	Cascais	Avenida Tenente Coronel José Pessoa
4812	IND800	800	ind_100	38,73149872	-9,402489662	Alcabideche	Rua Conde Barão
194	IND800	800	ind_120	38,75227737	-9,447891235	Alcabideche	Avenida Nossa Senhora da Assunção
11519	IND800	800	ind_161	38,73843765	-9,348535538	Trajouce	Rua São Domingos Gusmão
8191	IND800	800	ind_111	38,70809937	-9,421469688	Outeiro da Vela	Rua João Cruz Viegas
7178	IND3000	3000	ind_200	38,6814003	-9,339539528	Carcavelos	Avenida Marginal
9580	IND800	800	ind_160	38,69987106	-9,366856575	Murtal	Avenida Almirante de Azevedo C
1735	IND800	800	ind_131	38,71110153	-9,407770157	Estoril	Praceta Marquesa do Cadaval
11223	IND800	800	ind_171	38,6985321	-9,3489151	Rana	Rua do Comercio

Anexo VI - Afetação de bens municipais à prestação dos serviços ora delegados a partir da data de entrada em vigor do Contrato

ID	TIPO	CAPACIDADE	CIRCUITO	LAT.	LONG	LOCALIDADE	RUA
10334	IND800	800	ind_171	38,70360184	-9,344099998	Zambujal	Rua dos Piriilamos
11371	IND800	800	ind_160	38,69587326	-9,347677231	Terplana	Rua Fernando Namora
2824	IND800	800	ind_151	38,70320129	-9,377690315	Estoril	Rua Almirante Manuel Pereira Crespo
3896	IND800	800	ind_140	38,73242569	-9,374288559	Alcabideche	Praceta Nossa Senhora das Neves
1440	IND800	800	ind_111	38,70849991	-9,422599792	Cascais	Rua de São José
6839	IND3000	3000	ind_102	38,71390152	-9,415860176	Pai do Vento	Rua de Santarem
2345	IND240	240	ind_141	38,6996994	-9,434499741	Cascais	Rua João da Nova
3623	IND240	240	Vários	38,71645737	-9,395165443	Estoril	Rua do Ribatejo
11191	IND800	800	ind_171	38,70387268	-9,346940994	Zambujal	Rua da Bela Vista
11273	IND800	800	ind_171	38,70306015	-9,352145195	Alto de Rana	Rua Quirino Evangelista
6635	IND800	800	ind_111	38,71509934	-9,420160294	Alvide	Rua das Roseiras
1430	IND800	800	ind_111	38,70841599	-9,425413132	Cascais	Rua de São Mateus
4247	IND240	240	ind_171	38,7064476	-9,345003128	São Domingos de Rana	Avenida Padre Agostinho Pereira da Silva
5082	IND240	240	Vários	38,72389984	-9,350219727	Tires	Avenida Amália Rodrigues
601	IND800	800	ind_100	38,72719955	-9,384840012	Alcabideche	Estrada da Ribeira
11906	IND800	800	ind_191	38,72240448	-9,327206612	São Domingos de Rana	Rua do Celeiro
8192	IND800	800	ind_111	38,70809937	-9,421469688	Outeiro da Vela	Rua João Cruz Viegas
2036	IND800	800	ind_141	38,7098999	-9,436719894	Cascais	Rua Afonso Lopes Vieira
2607	IND800	800	ind_141	38,69950104	-9,442850113	Cascais	Rua dos Álamos
3558	IND800	800	ind_130	38,71760178	-9,431839943	Cascais	Terceira Circular
6131	IND240	240	Vários	38,69764328	-9,448265076	Cascais	Rua dos Eucaliptos
10232	IND800	800	ind_150	38,71239853	-9,363659859	Alto do Espargal	Praceta Dom João I
1592	IND800	800	ind_131	38,70830154	-9,388990402	Estoril	Avenida da Dinamarca
188	IND800	800	ind_180, ind_120	38,75291443	-9,453682899	Alcabideche	Rua do Cabo
588	IND800	800	ind_100	38,72909927	-9,381879807	Alcabideche	Rua da Eira
10872	IND800	800	ind_161	38,71640015	-9,342610359	São Domingos de Rana	Rua do Cotovelo
2334	IND120	120	ind_141	38,70019913	-9,435090065	Cascais	Avenida Pedro Álvares Cabral
11739	IND800	800	ind_191	38,72820282	-9,325924873	São Domingos de Rana	Rua Henrique Mendes
3683	IND120	120	Vários	38,73385239	-9,419961929	Alcabideche	Rua da Calçada Antiga
42	IND800	800	ind_100	38,72859955	-9,412460327	Alcabideche	Estrada das Tojas
223	IND800	800	ind_100	38,72340012	-9,414259911	Alcabideche	Rua do Porto
2643	IND800	800	ind_141	38,70090103	-9,446530342	Cascais	Rua das Faias
9662	IND800	800	ind_160	38,69086456	-9,34882164	Parede	Rua João Soares
893	IND800	800	ind_101	38,70940018	-9,4332304	Cascais	Rua Fernão Lopes
2194	IND800	800	ind_141	38,69919968	-9,431870461	Cascais	Rua Diogo Dias
3525	IND800	800	ind_130	38,69139862	-9,424839973	Cascais	Rua da Pedra da Nau
3219	IND800	800	ind_121	38,71070099	-9,462599754	Cascais	Rua do Pinhal Bravo
3926	IND800	800	ind_140	38,73560715	-9,391246796	Alcabideche	Rua Lucília do Carmo
10375	IND800	800	ind_171	38,69729996	-9,346039772	Rebelva	Rua Feliciano Moreira
2993	IND800	800	ind_151	38,69609833	-9,376219749	Estoril	Rua dos Lusíadas
6477	IND800	800	ind_100	38,72370148	-9,37582016	Alto de Bicesse	Rua Doutor Francisco Lucas Pir
11695	IND800	800	ind_191	38,72445679	-9,333979607	Abóboda	Estrada Nacional Nº 249
12296	IND3000	3000	Vários	38,71263504	-9,326623917	São Domingos de Rana	Largo das Turmalinas
1855	IND800	800	ind_131	38,7124176	-9,386619568	Estoril	Rua do Campo Santo
9505	IND800	800	ind_200	38,69303513	-9,351978302	Parede	Rua Guerra Junqueiro
9611	IND800	800	ind_160	38,68571854	-9,352109909	Parede	Rua Sampaio Bruno
10285	IND800	800	ind_150	38,70190048	-9,355110168	Madorna	Rua Dia Mundial da Criança
2127	IND240	240	ind_141	38,70700073	-9,43432045	Cascais	Rua Afonso Lopes Vieira
11491	IND800	800	ind_181	38,709301	-9,335260391	São Domingos de Rana	Quinta Torre da Aguilha
3584	IND800	800	ind_130	38,73239899	-9,411860466	Alcabideche	Rua da Carangueja
3380	IND800	800	ind_130	38,71453857	-9,396662712	Estoril	Rua do Brasil
1091	IND800	800	ind_101	38,70140076	-9,422189713	Cascais	Avenida 25 de Abril

Anexo VI - Afetação de bens municipais à prestação dos serviços ora delegados a partir da data de entrada em vigor do Contrato

ID	TIPO	CAPACIDADE	CIRCUITO	LAT.	LONG	LOCALIDADE	RUA
2392	IND240	240	ind_141	38,69660187	-9,435689926	Cascais	Avenida Nossa Senhora do Rosário
3193	IND800	800	ind_121	38,70880127	-9,452960014	Cascais	Praceta dos Tordos
2591	IND800	800	ind_141	38,69729996	-9,438199997	Cascais	Avenida Manuel Júlio Carvalho e Costa
3689	IND120	120	Vários	38,71813965	-9,442352295	Cascais	Rua dos Tremoceiros
11922	IND800	800	ind_171	38,69549942	-9,341589928	São Domingos de Rana	Estrada da Rebelva
11339	IND800	800	ind_171	38,70159912	-9,353790283	Madorna	Rua 1º de Maio
1518	IND800	800	ind_111	38,71039963	-9,412690163	Cascais	Rua da Castelhana
10740	IND800	800	ind_150	38,71340179	-9,367010117	Caparide	Calçada Primeiro de Dezembro
4354	IND800	800	ind_131	38,70679855	-9,396840096	Estoril	Praça José Teodoro dos Santos
2079	IND120	120	ind_141	38,7071991	-9,441869736	Cascais	Rua das Cepas
2306	IND120	120	ind_141	38,70439911	-9,4375	Cascais	Avenida Gonçalo Velho Cabral
3234	IND800	800	ind_121	38,72050095	-9,464710236	Cascais	Rua de Santo Isidro
3582	IND800	800	ind_130	38,73343277	-9,409666061	Alcabideche	Rua Cesaltina Fialho Gouveia
11666	IND800	800	ind_191	38,71717835	-9,322113991	Outeiro de Polima	Rua 25 de Abril
2411	IND800	800	ind_141	38,69929886	-9,437140465	Cascais	Avenida Nossa Senhora do Rosário
401	IND800	800	ind_120	38,73635483	-9,446326256	Alcabideche	Rua Rafael Bordalo Pinheiro
7025	IND800	800	ind_170	38,68849945	-9,337280273	Carcavelos	Rua Doutor Marques da Mata
75	IND800	800	ind_120	38,72399902	-9,426509857	Alcabideche	Terceira Circular
3528	IND800	800	ind_130	38,69240189	-9,424619675	Cascais	Rua Visconde da Gandarinha
2555	IND800	800	ind_141	38,70230103	-9,439709663	Cascais	Rua das Naus
2744	IND800	800	ind_151	38,71409988	-9,381549835	Estoril	Rua das Flores
10749	IND800	800	ind_150	38,71303177	-9,355979919	Matarraque	Avenida Francisca Lindoso
7840	IND800	800	ind_181	38,70240021	-9,32586956	Sassoeiros	Rua Missionarios do Espirito S
153	IND800	800	ind_120	38,73284531	-9,439713478	Alcabideche	Rua Júlio Dinis
1905	IND800	800	ind_131	38,70634079	-9,405538559	Estoril	Rua de Peniche
1998	IND800	800	ind_131	38,70658493	-9,395538333	Estoril	Avenida de Portugal
10132	IND800	800	ind_191	38,73740006	-9,338399887	Trajouce	Rua dos Caracois
1807	IND120	120	ind_131	38,70899963	-9,396869659	Estoril	Avenida General Carmona
2584	IND800	800	ind_141	38,69810104	-9,438300133	Cascais	Rua do Astrolábio
11596	IND800	800	ind_161	38,72399902	-9,33823967	Abóboda	Avenida Salgueiro Maia
4005	IND800	800	ind_140	38,74606323	-9,383502007	Alcabideche	Rua Fernando Pessoa
1115	IND800	800	ind_101	38,70130158	-9,389451027	Estoril	Passeio José Luis de Mafra
3951	IND120	120	Vários	38,73960877	-9,386054993	Alcabideche	Rua de São Bartolomeu
6000	IND800	800	ind_191	38,72163773	-9,33053875	São Domingos de Rana	Praceta António Bravo
11524	IND120	120	ind_161	38,73702622	-9,34738636	Trajouce	Estrada Cabeço do Cação
11244	IND800	800	ind_171	38,69958496	-9,344068527	Bairro de Santo António	Largo dos Girassois
11992	IND800	800	ind_171	38,70220184	-9,354780197	Madorna	Rua Dia Mundial da Criança
1219	IND800	800	ind_111	38,71549988	-9,41835022	Alcabideche	Rua das Hortênses
1922	IND120	120	ind_131	38,7071991	-9,410099983	Estoril	Avenida do Faial
2239	IND240	240	ind_141	38,70029831	-9,436759949	Cascais	Rua Pêro Escobar
9906	IND800	800	ind_161	38,7181015	-9,341750145	Massapés	Rua Principal
11032	IND800	800	ind_161	38,71403885	-9,344924927	Coveiras	Rua Primeiro de Dezembro
7212	IND800	800	ind_160	38,68840027	-9,345879555	Carcavelos	Rua Doutor Artur Azevedo
5238	IND800	800	ind_191	38,74449921	-9,34101963	Trajouce	Estrada Nacional Nº 249
4160	IND800	800	ind_180	38,69599915	-9,460366249	Cascais	Avenida Nossa Senhora do Cabo
8808	IND240	240	ind_131	38,70830154	-9,395700455	Estoril	Avenida de Portugal
11765	IND800	800	ind_191	38,73445129	-9,319706917	Talaide	Rua Quinta Ebenézer
3596	IND800	800	ind_130	38,73220062	-9,420430183	Alcabideche	Rua Sophia de Mello Breyner Andersen
3923	IND240	240	ind_140	38,73550034	-9,390219688	Alcabideche	Rua Lucília do Carmo
388	IND800	800	ind_120	38,7364502	-9,437067032	Alcabideche	Praceta João de Santarém

Anexo VI - Afetação de bens municipais à prestação dos serviços ora delegados a partir da data de entrada em vigor do Contrato

ID	TIPO	CAPACIDADE	CIRCUITO	LAT.	LONG	LOCALIDADE	RUA
7119	IND800	800	ind_171	38,69589996	-9,340259552	Bairro São João	Rua do Porto
11697	IND800	800	ind_191	38,72673035	-9,334222794	Abóboda	Estrada Nacional Nº 249
977	IND120	120	ind_101	38,71080017	-9,430640221	Cascais	Rua de Santa Marta
1176	IND800	800	ind_111	38,71820068	-9,424260139	Alcabideche	Rua das Padarias
1214	IND800	800	ind_111	38,71580124	-9,420869827	Alcabideche	Rua da Flor de Liz
9434	IND800	800	ind_150	38,70248795	-9,362070084	Murtal	Praceta Vasco Morgado
6242	IND120	120	Vários	38,71945953	-9,444789886	Cascais	Rua das Orquídeas
2597	IND800	800	ind_141	38,69810104	-9,440130234	Cascais	Rua do Farol
9251	IND800	800	ind_160	38,69010162	-9,350939751	Parede	Avenida Doutor Francisco Sá Car
2197	IND800	800	ind_141	38,70009995	-9,432419777	Cascais	Rua João Fernandes
266	IND800	800	ind_100	38,71569824	-9,409230232	Alcabideche	Rua Doutor Pereira Coutinho
2983	IND800	800	ind_151	38,69509888	-9,374139786	Estoril	Rua 9 de Abril
4418	IND800	800	ind_131	38,70420075	-9,396679878	Estoril	Rua do Parque
3346	IND800	800	ind_121	38,69950104	-9,452019691	Cascais	Rua dos Ulmeiros da Marinha
915	IND240	240	ind_101	38,71469879	-9,435649872	Cascais	Rua do Cobre
1554	IND120	120	ind_131	38,71049881	-9,393890381	Estoril	Avenida dos Bombeiros Voluntários
1973	IND800	800	ind_131	38,70672607	-9,404381752	Estoril	Rua do Banco
5067	IND800	800	ind_161	38,72389984	-9,350219727	Tires	Avenida Amália Rodrigues
1795	IND240	240	ind_131	38,71210098	-9,397339821	Estoril	Avenida Dom Nuno Álvares Pereira
2855	IND800	800	ind_151	38,70729828	-9,375060081	Estoril	Rua Silva Lobo
7435	IND3000	3000	ind_170	38,68119812	-9,328160286	Quinta de São Gonçalo	Rua da Inglaterra
1572	IND800	800	ind_131	38,70381546	-9,392832756	Estoril	Rua Doutor Mário Quina
12972	IND3000	3000	Vários	38,72460175	-9,331939697	São Domingos de Rana	Estrada de Polima
12215	IND3000	3000	Vários	38,71269989	-9,348360062	São Domingos de Rana	Avenida Padre Agostinho Pereira da Silva
6202	IND120	120	Vários	38,72935104	-9,436593056	Alcabideche	Rua Mouzinho de Albuquerque
705	IND800	800	ind_101	38,69900131	-9,423760414	Cascais	Avenida do Ultramar
1935	IND800	800	ind_131	38,70989609	-9,408756256	Estoril	Rua Costa Pinto
9647	IND800	800	ind_160	38,68690109	-9,353487968	Parede	Rua Gomes Freire Andrade
2324	IND800	800	ind_141	38,69929886	-9,436570168	Cascais	Rua Paulo da Gama
2254	IND120	120	ind_141	38,70399857	-9,437859535	Cascais	Rua António Abreu
502	IND800	800	ind_121	38,72019959	-9,448860168	Cascais	Rua Amália Rodrigues
2623	IND800	800	ind_141	38,69789887	-9,445010185	Cascais	Rua das Acácias
6215	IND120	120	Vários	38,73185349	-9,438711166	Alcabideche	Travessa Nuno Tristão
11894	IND800	800	ind_150	38,70959854	-9,358240128	São Domingos de Rana	Avenida das Descobertas
3390	IND800	800	ind_130	38,71055985	-9,400262833	Estoril	Rua do Douro
7515	IND800	800	ind_170	38,68614197	-9,347168922	Junqueiro	Rua de Luanda
6592	IND800	800	ind_111	38,7098999	-9,414409637	Pai do Vento	Rua Marechal Costa Gomes
5079	IND800	800	ind_161	38,72389984	-9,350219727	Tires	Avenida Amália Rodrigues
1384	IND800	800	ind_111	38,71872711	-9,41802597	Alcabideche	Rua Aristides De Sousa Mendes
2430	IND800	800	ind_141	38,70339966	-9,438710213	Cascais	Avenida Nossa Senhora do Rosário
11850	IND800	800	ind_191	38,72720718	-9,334166527	Bairro da Tojeira	Rua do Pinhal
9592	IND800	800	ind_150	38,70840836	-9,356780052	Penedo	Rua Luís de Camões
3052	IND800	800	ind_151	38,69620132	-9,37154007	Estoril	Rua do General Tamagnini de Abreu
4024	IND800	800	ind_140	38,7439003	-9,38850975	Alcabideche	Rua Brigadeiro Tender
6042	IND800	800	ind_120	38,7580986	-9,444878578	Alcabideche	Estrada da Serra
802	IND240	240	ind_101	38,69549942	-9,42689991	Cascais	Rua dos Bem Lembrados
11563	IND800	800	ind_191	38,72931671	-9,337452888	Parque Industrial	Rua Alfredo Silva
2279	IND240	240	ind_141	38,7052002	-9,436459541	Cascais	Rua Dom Francisco de Almeida
3532	IND240	240	Vários	38,69268036	-9,426228523	Cascais	Rua Visconde da Gandarinha
11275	IND800	800	ind_171	38,7041893	-9,353124619	Chesol	Largo Nuno Tristão

Anexo VI - Afetação de bens municipais à prestação dos serviços ora delegados a partir da data de entrada em vigor do Contrato

ID	TIPO	CAPACIDADE	CIRCUITO	LAT.	LONG	LOCALIDADE	RUA
3550	IND120	120	Vários	38,69200134	-9,420479774	Cascais	Avenida Rei Humberto II de Itália
7565	IND800	800	ind_170	38,68780136	-9,340869904	Carcavelos	Rua Doutor Manuel de Arriaga
12273	IND120	120	Vários	38,75228882	-9,451394081	Alcabideche	Rua do Cabo
11115	IND800	800	ind_150	38,71282959	-9,351126671	Tires	Rua Dom José I
1020	IND800	800	ind_101	38,71509934	-9,433690071	Cascais	Rua José Afonso
9518	IND800	800	ind_160	38,69556809	-9,355008125	Parede	Rua da Cooperativa
6112	IND240	240	Vários	38,71023941	-9,401230812	Estoril	Rua de Angola
3805	IND800	800	ind_140	38,73713684	-9,362953186	Alcabideche	Rua do Carrascal
54	IND800	800	ind_100	38,72859955	-9,412460327	Alcabideche	Estrada das Tojas
901	IND800	800	ind_101	38,71120071	-9,43500042	Cascais	Rua Silva Gaio
11358	IND800	800	ind_171	38,70917511	-9,353395462	Matarraque	Rua da Saudade
113	IND800	800	ind_120	38,71915817	-9,439240456	Cascais	Rua do Casal Queimado
654	IND800	800	ind_100	38,72439957	-9,382719994	Alcabideche	Rua Alfredo Marceneiro
6177	IND240	240	Vários	38,7183342	-9,465973854	Cascais	Rua do Pinhal Raposo
10023	IND800	800	ind_181	38,71960068	-9,329979897	Urbanização Cabeço de Mouro	Rua António Tomás Botto
1509	IND800	800	ind_111	38,71229935	-9,41394043	Alcabideche	Avenida Doutor Morais Sarmento
12276	IND120	120	Vários	38,75228882	-9,451394081	Alcabideche	Rua do Cabo
3396	IND800	800	ind_130	38,71080017	-9,400939941	Estoril	Rua de Angola
883	IND800	800	ind_101	38,71006393	-9,43479538	Cascais	Rua Eça de Queiroz
6124	IND120	120	Vários	38,69192505	-9,426956177	Cascais	Rua Ricardo Espírito Santo Silva
3230	IND120	120	ind_121	38,71849823	-9,462389946	Cascais	Rua da Areia
11727	IND800	800	ind_191	38,72100449	-9,321702957	Polima	Rua Freiria
2225	IND800	800	ind_141	38,70130158	-9,435979843	Cascais	Avenida Gaspar Corte Real
12280	IND120	120	Vários	38,75228882	-9,451394081	Alcabideche	Rua do Cabo
7791	IND800	800	ind_181	38,70019913	-9,319869995	Quinta da Bela Vista	Rua Ilha Graciosa
12277	IND120	120	Vários	38,75228882	-9,451394081	Alcabideche	Rua do Cabo
7593	IND800	800	ind_170	38,69066238	-9,333127022	Carcavelos	Rua Dr José Joaquim de Almeida
2900	IND800	800	ind_151	38,71480179	-9,3729496	Estoril	Rua José da Areia
582	IND800	800	ind_100	38,72840118	-9,384790421	Alcabideche	Rua Frei Inácio Roquete
2023	IND800	800	ind_131	38,70881271	-9,394773483	Estoril	Rua da Beira Litoral
1580	IND800	800	ind_131	38,7057991	-9,391750336	Estoril	Rua José Viana
1538	IND800	800	ind_131	38,71590042	-9,392849922	Alcabideche	Avenida Condes de Barcelona
2115	IND800	800	ind_141	38,70949936	-9,438659668	Cascais	Rua Cesário Verde
2882	IND120	120	ind_151	38,70849991	-9,376190186	Estoril	Estrada d'Alapraia
265	IND240	240	ind_100	38,7159996	-9,410320282	Alcabideche	Rua António Carlos Pereira Frazão
1707	IND800	800	ind_131	38,71549988	-9,405420303	Estoril	Rua Dom Bosco
634	IND800	800	ind_100	38,72079849	-9,377690315	Estoril	Rua Engenheiro Freire de Andrade
9520	IND800	800	ind_150	38,69660568	-9,356143951	Parede	Rua José Elias Garcia
8032	IND800	800	ind_101	38,69630051	-9,430199623	Cascais	Avenida 25 de Abril
9446	IND800	800	ind_150	38,71104813	-9,354029655	Matarraque	Rua Eça de Queirós
951	IND240	240	ind_101	38,71220017	-9,429490089	Cascais	Rua de Santa Eufémia
9024	IND3000	3000	ind_102	38,70159912	-9,380029678	Alapraia	Rua José Malhoa
1017	IND120	120	ind_101	38,71429825	-9,43445015	Cascais	Rua Pintora Menez
6643	IND800	800	ind_111	38,71160126	-9,42070961	Fontainhas	Rua Cidade Cantogalo
854	IND800	800	ind_101	38,71590042	-9,4373703	Cascais	Rua Romano Esteves
2811	IND800	800	ind_151	38,70610046	-9,37899971	Estoril	Rua Quinta das Grutas
953	IND120	120	ind_101	38,71170044	-9,429639816	Cascais	Rua de Santa Margarida
11430	IND800	800	ind_181	38,71650314	-9,334159851	Cabeço de Mouro	Rua das Beiras
10031	IND800	800	ind_191	38,7256012	-9,331620216	Abóboda	Praceta das Camélias

Anexo VI - Afetação de bens municipais à prestação dos serviços ora delegados a partir da data de entrada em vigor do Contrato

ID	TIPO	CAPACIDADE	CIRCUITO	LAT.	LONG	LOCALIDADE	RUA
322	IND800	800	ind_100	38,72129822	-9,405659676	Estoril	Rua de São Pedro
10406	IND800	800	ind_171	38,70980072	-9,345020294	Coveiras	Rua Viana do Castelo
3871	IND800	800	ind_140	38,73231125	-9,376996994	Alcabideche	Rua Pequena
7347	IND3000	3000	ind_200	38,69480133	-9,341480255	Rebelva	Praceta Sociedade Velha
1948	IND800	800	ind_131	38,71051025	-9,411446571	Estoril	Rua de Santo António
5831	IND800	800	ind_191	38,72409821	-9,327480316	Polima	Estrada de Polima
4080	IND800	800	ind_140	38,74267197	-9,396701813	Alcabideche	Rua Armindo Costa
2702	IND800	800	ind_151	38,71220017	-9,37444973	Estoril	Rua do Pinhal
9635	IND800	800	ind_160	38,68993759	-9,360109329	Parede	Avenida dos Príncipes
9551	IND800	800	ind_160	38,69123459	-9,362592697	Bairro Santa Teresinha	Rua Cidade de Abrantes
11367	IND800	800	ind_160	38,69532013	-9,346720695	Terplana	Rua Laura Alves
185	IND800	800	ind_120	38,75344849	-9,456104279	Alcabideche	Rua do Moleiro
2920	IND800	800	ind_151	38,70500183	-9,386590004	Estoril	Avenida Gago Coutinho
1014	IND800	800	ind_101	38,71350098	-9,433850288	Cascais	Rua Maria Judite de Carvalho
1597	IND120	120	ind_131	38,70769882	-9,390600204	Estoril	Avenida de Mónaco
11070	IND800	800	ind_150	38,71590042	-9,354667664	Alto da Portela	Rua Alto da Portela
1375	IND800	800	ind_111	38,71724701	-9,415436745	Alcabideche	Rua Aristides De Sousa Mendes
11373	IND800	800	ind_160	38,69651413	-9,347566605	Terplana	Rua Fernando Namora
1182	IND800	800	ind_111	38,71229935	-9,423789978	Cascais	Rua Capitão Rei Vilar
4028	IND240	240	ind_140	38,74310684	-9,388158798	Alcabideche	Rua Beatriz Costa
6951	IND800	800	ind_181	38,69889832	-9,322520256	Quinta da Bela Vista	Rua Ilha Terceira
11121	IND800	800	ind_161	38,71492386	-9,348649979	Tiães	Praça Fernando Lopes Graça
104	IND800	800	ind_120	38,71752548	-9,435819626	Cascais	Rua dos Depósitos da Água
1573	IND800	800	ind_131	38,70381546	-9,392832756	Estoril	Rua Doutor Mário Quina
3189	IND800	800	ind_121	38,70610046	-9,45028019	Cascais	Rua Garças
687	IND800	800	ind_101	38,70149994	-9,421030045	Cascais	Praceta João Manuel Cordeiro Pereira
7540	IND240	240	ind_170	38,68560028	-9,342359543	Junqueiro	Rua Pedro Alvares Cabral
1671	IND120	120	ind_131	38,70539856	-9,394200325	Estoril	Avenida dos Bombeiros Voluntários
484	IND800	800	ind_120	38,70836639	-9,425400734	Cascais	Rua de São Mateus
3813	IND800	800	ind_140	38,73160172	-9,36357975	Alcabideche	Rua de Larieira
2683	IND120	120	ind_151	38,71659851	-9,384860039	Estoril	Rua das Flores
7418	IND800	800	ind_160	38,68590164	-9,33465004	Carcavelos	Avenida Tenente Coronel Melo Antunes
10857	IND800	800	ind_161	38,72338104	-9,343748093	Bairro dos Cabecinhos	Rua dos Cabecinhos
4043	IND800	800	ind_140	38,74682999	-9,388561249	Alcabideche	Rua do Brasil
11926	IND800	800	ind_171	38,70409012	-9,353359222	São Domingos de Rana	Rua Vasco da Gama
11340	IND800	800	ind_171	38,70275879	-9,353766441	Madorna	Rua 5 de Outubro
6284	IND120	120	Vários	38,71380997	-9,448849678	Cascais	Rua dos Lilazes
4143	IND800	800	ind_180	38,69810104	-9,422889709	Cascais	Rua dos Navegantes
1410	IND800	800	ind_111	38,71348572	-9,426923752	Alcabideche	Rua de São Luís
2833	IND800	800	ind_151	38,70080185	-9,375109673	Estoril	Rua José Cardoso Pires
2934	IND800	800	ind_151	38,70449829	-9,390199661	Estoril	Rua de Santa Rita
10852	IND800	800	ind_161	38,72613525	-9,345163345	Bairro dos Cabecinhos	Rua da Granja

Anexo VI - Afetação de bens municipais à prestação dos serviços ora delegados a partir da data de entrada em vigor do Contrato

ID	TIPO	CAPACIDADE	CIRCUITO	LAT.	LONG	LOCALIDADE	RUA
1636	IND240	240	ind_131	38,7098999	-9,389889717	Estoril	Avenida da Suíça
6834	IND3000	3000	ind_102	38,71500015	-9,416190147	Pai do Vento	Rua de Santarem
6182	IND120	120	Vários	38,71938705	-9,465460777	Cascais	Rua do Pinhal Raposo
3122	IND800	800	ind_121	38,72129822	-9,44701004	Cascais	Praceta David Mourão Ferreira
11178	IND800	800	ind_171	38,707901	-9,348670006	Tires	Rua da Serra da Estrela
9364	IND3000	3000	ind_200	38,69419861	-9,365679741	Jardins da Parede	Praceta das Avencas
1800	IND240	240	ind_131	38,71049881	-9,396719933	Estoril	Avenida General Carmona
9725	IND800	800	ind_170	38,68877411	-9,346701622	Parede	Avenida da Republica
6015	IND800	800	ind_191	38,73919678	-9,314390182	São Domingos de Rana	Estrada Octávio Pato
3632	IND240	240	Vários	38,73782349	-9,394871712	Alcabideche	Rua dos Cheínhos
6082	IND120	120	Vários	38,71377945	-9,397612572	Estoril	Rua Dom Afonso Henriques
2684	IND800	800	ind_151	38,71440125	-9,383250237	Estoril	Rua Professor Doutor Manuel Eugénio Machado Macedo
7495	IND800	800	ind_170	38,68390656	-9,34599781	Junqueiro	Rua do Lobito
3619	IND240	240	Vários	38,73125458	-9,377889633	Alcabideche	Estrada das Neves
11250	IND800	800	ind_171	38,70088577	-9,348390579	Rana	Rua Pais Abrantes
8637	IND3000	3000	ind_102	38,71350098	-9,451950073	Cascais	Rua Doutor Raúl Loures Marques Coelho
6835	IND3000	3000	ind_102	38,71500015	-9,416190147	Pai do Vento	Rua de Santarem
7	IND240	240	Vários	38,73744965	-9,386681557	Alcabideche	Rua Hermenegildo Pulquério
2745	IND800	800	ind_151	38,71409988	-9,381549835	Estoril	Rua das Flores
970	IND120	120	ind_101	38,70940018	-9,429559708	Cascais	Rua de Santa Joana
3479	IND120	120	Vários	38,70479965	-9,444169998	Cascais	Rua dos Freixos
7742	IND800	800	ind_181	38,70300293	-9,334453583	São Miguel das Encostas	Rua de Santa Clara
3075	IND800	800	ind_151	38,69800186	-9,371069908	Estoril	Rua Viana da Mota
1241	IND120	120	ind_111	38,71250153	-9,419320107	Alcabideche	Rua Geraldo Sem Pavor
3502	IND800	800	ind_130	38,69540024	-9,457409859	Cascais	Avenida Nossa Senhora do Cabo
4285	IND240	240	ind_200	38,69472122	-9,350810051	São Domingos de Rana	Avenida Melvin Jones
1382	IND800	800	ind_111	38,71726608	-9,416529655	Alcabideche	Rua Amália Rodrigues
2857	IND800	800	ind_151	38,70719991	-9,373379707	Estoril	Rua Silva Lobo
7821	IND800	800	ind_181	38,70495606	-9,328859329	Bairro da Amoreira	Rua dos Lusíadas
11921	IND800	800	ind_181	38,71456146	-9,337810516	Mata da Torre	Rua da Palmeira
2807	IND800	800	ind_151	38,70470047	-9,380209923	Estoril	Estrada d'Alapraia
3007	IND800	800	ind_151	38,7016983	-9,386199951	Estoril	Avenida Florinda Leal
9275	IND800	800	ind_170	38,69210053	-9,347379684	Parede	Rua Jaime Cortesão
3155	IND800	800	ind_121	38,71070099	-9,449999809	Cascais	Rua do Flamingo
782	IND800	800	ind_101	38,6977005	-9,429180145	Cascais	Avenida 25 de Abril
978	IND120	120	ind_101	38,71080017	-9,430640221	Cascais	Rua de Santa Marta
1489	IND800	800	ind_111	38,70820618	-9,414076805	Cascais	Rua Doutor Armando Bacelar
377	IND800	800	ind_120	38,74369812	-9,435350418	Alcabideche	Rua Principal
1924	IND800	800	ind_131	38,70790863	-9,411497116	Estoril	Avenida Senhora do Monte da Saúde
470	IND800	800	ind_120	38,72357941	-9,447761536	Cascais	Rua Ruben Andersen Leitão
10990	IND800	800	ind_161	38,72008133	-9,341319084	Bairro do Moinho	Rua Projectada
1878	IND240	240	ind_131	38,70640183	-9,411040306	Estoril	Rua dos Açores
3712	IND120	120	Vários	38,72021866	-9,44614315	Cascais	Rua das Glicínias
3761	IND120	120	Vários	38,73839951	-9,379369736	Alcabideche	Estrada de Manique
3681	IND120	120	Vários	38,69326019	-9,434524536	Cascais	Avenida Rei Humberto II de Itália
11506	IND800	800	ind_181	38,72090149	-9,33823967	Abóboda	Estrada Nacional Nº 249
11776	IND800	800	ind_191	38,74280167	-9,316430092	Talaide	Estrada Octávio Pato
2417	IND800	800	ind_141	38,70050049	-9,437959671	Cascais	Avenida Nossa Senhora do Rosário
2573	IND800	800	ind_141	38,69929886	-9,439379692	Cascais	Praceta do Astrolábio
1804	IND800	800	ind_131	38,70961762	-9,396776199	Estoril	Avenida General Carmona
3041	IND800	800	ind_151	38,69729996	-9,376170158	Estoril	Rua Mayer Garção

Anexo VI - Afetação de bens municipais à prestação dos serviços ora delegados a partir da data de entrada em vigor do Contrato

ID	TIPO	CAPACIDADE	CIRCUITO	LAT.	LONG	LOCALIDADE	RUA
10084	IND800	800	ind_191	38,73849869	-9,313469887	Talaíde	Rua de Sertório
5678	IND800	800	ind_121	38,72079849	-9,472459793	Cascais	Rua da Areia
6283	IND120	120	Vários	38,71380997	-9,448849678	Cascais	Rua dos Lilazes
11421	IND800	800	ind_181	38,7201004	-9,3358078	Cabeço de Mouro	Rua António Gedeão
11778	IND800	800	ind_191	38,74280167	-9,316430092	Talaíde	Estrada Octávio Pato
878	IND800	800	ind_101	38,71170044	-9,435500145	Cascais	Rua Júlio Dinis
1323	IND120	120	ind_111	38,70338821	-9,415178299	Cascais	Avenida do Brasil
2336	IND120	120	ind_141	38,7010994	-9,434550285	Cascais	Avenida Pedro Álvares Cabral
6091	IND240	240	Vários	38,71412277	-9,399630547	Estoril	Rua de Inglaterra
6066	IND800	800	ind_120	38,75122452	-9,458364487	Alcabideche	Rua do Bacelo
2654	IND800	800	ind_141	38,69869995	-9,446249962	Cascais	Rua das Faias
611	IND800	800	ind_100	38,72050095	-9,391309738	Estoril	Avenida do Golfe
10015	IND800	800	ind_181	38,71860123	-9,331219673	Urbanização Cabeço de Mouro	Rua Vasco Lima Couto
11923	IND800	800	ind_191	38,7306366	-9,32419014	Conceição da Abóboda	Rua Frei Gonçalo de Azevedo
2327	IND120	120	ind_141	38,69850159	-9,436650276	Cascais	Rua João Afonso Taveiro
11374	IND800	800	ind_160	38,69651413	-9,347566605	Terplana	Rua Fernando Namora
7642	IND800	800	ind_170	38,69173431	-9,328788757	Lombos Norte	Rua Florbela Espanca
9581	IND800	800	ind_160	38,69987106	-9,366856575	Murtal	Avenida Almirante de Azevedo C
9500	IND800	800	ind_160	38,69451523	-9,354628563	Parede	Rua Febo Moniz
689	IND800	800	ind_101, ind_180	38,70040131	-9,422419548	Cascais	Rua da Bela Vista
2982	IND800	800	ind_151	38,69549942	-9,373720169	Estoril	Rua 9 de Abril
2145	IND800	800	ind_141	38,70389938	-9,431980133	Cascais	Rua António da Silva
3383	IND800	800	ind_130	38,71500015	-9,403269768	Estoril	Rua Dom Afonso Henriques
4014	IND800	800	ind_140	38,7416153	-9,393070221	Alcabideche	Rua Beatriz Costa
6150	IND120	120	Vários	38,70361328	-9,445314407	Cascais	Rua das Faias
10549	IND3000	3000	ind_171	38,7057991	-9,355039597	Madorna	Rua Gonçalves Zarco
2924	IND120	120	ind_151	38,70320129	-9,387660027	Estoril	Avenida Mem Ramires
1544	IND800	800	ind_131	38,71369934	-9,39257431	Estoril	Rua Rainha Joana da Bulgária
3035	IND120	120	ind_151	38,6996994	-9,379489899	Estoril	Praceta Padre João Cabeçadas
1016	IND120	120	ind_101	38,71429825	-9,43445015	Cascais	Rua Pintora Menez
1644	IND120	120	ind_131	38,70840073	-9,390040398	Estoril	Avenida da Suíça
3312	IND800	800	ind_121	38,70660019	-9,464389801	Cascais	Rua das Palmeiras
111	IND800	800	ind_120	38,71649551	-9,438243866	Cascais	Rua de Sant'Ana
2914	IND800	800	ind_151	38,70809937	-9,387479782	Estoril	Rua Martin Luther King
6582	IND800	800	ind_111	38,71250153	-9,414349556	Pai do Vento	Rua de Faro
1809	IND240	240	ind_131	38,71080017	-9,397330284	Estoril	Rua Afonso de Albuquerque
3604	IND800	800	ind_130	38,73281479	-9,413679123	Alcabideche	Rua Manuel Henrique
11400	IND800	800	ind_181	38,7045517	-9,338897705	Bairro dos Eucaliptos	Rua das Rosas
8341	IND800	800	ind_101	38,70190048	-9,419839859	Cascais	Avenida Dom Pedro I
7218	IND800	800	ind_160	38,68970108	-9,345870018	Carcavelos	Rua António Arroios
11696	IND800	800	ind_191	38,72445679	-9,333979607	Abóboda	Estrada Nacional Nº 249
11768	IND800	800	ind_191	38,73624802	-9,315132141	Talaíde	Estrada de Talaíde
109	IND800	800	ind_120	38,71905899	-9,440739632	Cascais	Rua do Casal Queimado
3815	IND800	800	ind_140	38,73139954	-9,364439964	Alcabideche	Rua de Lariêira
7651	IND800	800	ind_170	38,69328308	-9,341199875	Rebelva	Rua de Santarém
1205	IND800	800	ind_111	38,71620178	-9,425149918	Alcabideche	Rua do Jogo
7502	IND800	800	ind_170	38,68558121	-9,346721649	Junqueiro	Rua de Malange
1571	IND120	120	ind_131	38,70399857	-9,393300056	Estoril	Rua Doutor Mário Quina
11016	IND800	800	ind_161	38,72789764	-9,34113121	Bairro 25 de Abril	Rua Francisco de Sousa Tavares
3563	IND800	800	ind_130	38,72463989	-9,410293579	Alcabideche	Rua Casal do Geraldo

Anexo VI - Afetação de bens municipais à prestação dos serviços ora delegados a partir da data de entrada em vigor do Contrato

ID	TIPO	CAPACIDADE	CIRCUITO	LAT.	LONG	LOCALIDADE	RUA
1828	IND800	800	ind_131	38,71350098	-9,387160301	Estoril	Rua do Campo Santo
7516	IND800	800	ind_170	38,68614197	-9,347168922	Junqueiro	Rua de Luanda
1722	IND800	800	ind_131	38,70674896	-9,405766487	Estoril	Avenida de Sabóia
4359	IND800	800	ind_131	38,70679855	-9,396840096	Estoril	Praça José Teodoro dos Santos
1613	IND120	120	ind_131	38,71089935	-9,391220093	Estoril	Avenida da Holanda
2731	IND800	800	ind_151	38,70980072	-9,376279831	Estoril	Rua Bartolomeu Dias
7029	IND800	800	ind_170	38,68849945	-9,337280273	Carcavelos	Rua Doutor Marques da Mata
11782	IND800	800	ind_191	38,74250031	-9,316109657	Talaíde	Estrada Octávio Pato
1532	IND800	800	ind_111	38,71519852	-9,415940285	Alcabideche	Rua das Calçadas
2843	IND800	800	ind_151	38,70249939	-9,375060081	Estoril	Rua Jorge Amado
3519	IND800	800	ind_130	38,69139862	-9,423230171	Cascais	Rua Frei Nicolau de Oliveira
2228	IND120	120	ind_141	38,70119858	-9,436750412	Cascais	Avenida Gonçalo Velho Cabral
5607	IND800	800	ind_191	38,74259949	-9,315449715	Talaíde	Estrada Octávio Pato
9719	IND800	800	ind_160	38,68835068	-9,34863472	Parede	Praceta dos Plátanos
7004	IND800	800	ind_181	38,69689941	-9,331100464	Quinta da Vinha	Rua da Vinha
10949	IND800	800	ind_161	38,71791077	-9,348144531	Tires	Rua Cabo da Boa Esperança
2589	IND240	240	ind_141	38,69810104	-9,438300133	Cascais	Rua do Astrolábio
11973	IND800	800	ind_161	38,71613693	-9,345620155	Tires	Avenida Amália Rodrigues
11008	IND800	800	ind_161	38,72433853	-9,342030525	Matos Cheirinhos	Avenida dos Lusíadas
11252	IND800	800	ind_171	38,70112991	-9,346823692	Rana	Avenida 25 de Abril
1585	IND800	800	ind_131	38,70370102	-9,391969681	Estoril	Rua do Vale de Santa Rita
296	IND800	800	ind_100	38,72090149	-9,406749725	Estoril	Largo Santo António
775	IND240	240	ind_101	38,6996994	-9,429929733	Cascais	Rua Doutor Gabriel de Freitas
1434	IND800	800	ind_111	38,70622635	-9,424363136	Cascais	Largo de Todos os Santos
2093	IND120	120	ind_141	38,707901	-9,441699982	Cascais	Rua dos Castanheiros
6741	IND3000	3000	ind_102	38,73270035	-9,399920464	Alcabideche	Rua Conde Barão
11033	IND800	800	ind_161	38,71442032	-9,346404076	Coveiras	Rua Eça de Queiroz
404	IND800	800	ind_120	38,73445129	-9,452093124	Cascais	Avenida da Charneca
11160	IND800	800	ind_171	38,710495	-9,343344688	Bairro Além das Vinhas	Rua Ramalho Ortigão
1271	IND800	800	ind_111	38,70809937	-9,421839714	Cascais	Rua João da Cruz Viegas
3542	IND800	800	ind_130	38,69200134	-9,420479774	Cascais	Avenida Rei Humberto II de Itália
1442	IND800	800	ind_111	38,70849991	-9,422599792	Cascais	Rua de São José
2446	IND240	240	ind_141	38,70949936	-9,446060181	Cascais	Rua da Torre
1217	IND800	800	ind_111	38,71519852	-9,418769836	Alcabideche	Rua das Rosas
3398	IND800	800	ind_130	38,70949936	-9,401599884	Estoril	Rua do Alentejo
1370	IND120	120	ind_111	38,70940018	-9,418919563	Cascais	Rua João das Regras
6169	IND240	240	Vários	38,71519852	-9,465537071	Cascais	Rua do Mirante
7555	IND800	800	ind_170	38,68916321	-9,339177132	Carcavelos	Rua João Silva
849	IND240	240	ind_101	38,71559906	-9,439359665	Cascais	Avenida Engenheiro Adelino Amaro da Costa
10497	IND800	800	ind_150	38,7052002	-9,359539986	Murtal	Rua Padre António Vieira
4159	IND800	800	ind_180	38,73749924	-9,386910439	Alcabideche	Rua Hermenegildo Pulquério
11224	IND800	800	ind_171	38,6985321	-9,3489151	Rana	Rua do Comercio
11626	IND800	800	ind_161	38,72306442	-9,339898109	Abóboda	Avenida Salgueiro Maia
11006	IND800	800	ind_161	38,72419739	-9,341882706	Matos Cheirinhos	Avenida dos Lusíadas
10522	IND800	800	ind_181	38,7052002	-9,324199677	Arneiro	Estrada Principal do Arneiro
3602	IND800	800	ind_130	38,73040009	-9,424240112	Alcabideche	Rua Zeca Afonso
1396	IND800	800	ind_111	38,70956421	-9,420575142	Cascais	Rua de Alvide
9624	IND800	800	ind_160	38,68725586	-9,356877327	Parede	Rua Marquês de Pombal

Anexo VI - Afetação de bens municipais à prestação dos serviços ora delegados a partir da data de entrada em vigor do Contrato

ID	TIPO	CAPACIDADE	CIRCUITO	LAT.	LONG	LOCALIDADE	RUA
11671	IND800	800	ind_191	38,72071457	-9,325146675	São Domingos de Rana	Rua do Lagar
11835	IND800	800	ind_191	38,73097229	-9,331413269	Conceição da Abóboda	Rua São Nicolau
1280	IND240	240	ind_111	38,71039963	-9,419130325	Cascais	Rua de Catarina Eufémia
2092	IND240	240	ind_141	38,707901	-9,441699982	Cascais	Rua dos Castanheiros
2108	IND120	120	ind_141	38,70759964	-9,444040298	Cascais	Rua dos Castanheiros
9932	IND800	800	ind_191	38,71500015	-9,325460434	Urbanização Terras de Políma	Rua Ladislau Parreira
7670	IND800	800	ind_171	38,69438553	-9,340464592	Bairro São João	Rua de Leiria
860	IND800	800	ind_101	38,71509552	-9,436461449	Cascais	Rua Mário Henrique Leiria
555	IND800	800	ind_100	38,73624802	-9,402263641	Alcabideche	Rua Doutor João António Gonçalves Amaral
2260	IND800	800	ind_141	38,70600128	-9,440529823	Cascais	Rua das Romãzeiras
1885	IND800	800	ind_131	38,70399475	-9,408846855	Estoril	Avenida de Sabóia
280	IND800	800	ind_100	38,7173996	-9,408490181	Alcabideche	Rua Carlos Anjos
10924	IND800	800	ind_161	38,72826386	-9,358626366	Bairro do Miradouro	Rua de Vega
6023	IND800	800	ind_120	38,75149918	-9,431509018	Alcabideche	Estrada de Vale de Cavalos
1505	IND800	800	ind_111	38,71310043	-9,415670395	Alcabideche	Praceta de Beja
10805	IND800	800	ind_150	38,70677185	-9,361595154	Penedo	Rua Feliciano Castilho
3043	IND800	800	ind_151	38,69720078	-9,375309944	Estoril	Rua Conselheiro Fernando de Sousa
6385	IND800	800	ind_100	38,73609924	-9,406599998	Alcabideche	Rua Cesaltina Fialho Gouveia
9658	IND800	800	ind_160	38,69024277	-9,350152969	Parede	Avenida Gago Coutinho
11986	IND800	800	ind_181	38,7240715	-9,334671974	Abóboda	Estrada Nacional Nº 249
1619	IND120	120	ind_131	38,71170044	-9,391139984	Estoril	Avenida da Holanda
1213	IND800	800	ind_111	38,71500015	-9,421299934	Alcabideche	Rua das Flores
9828	IND800	800	ind_160	38,69509888	-9,358539581	Parede	Rua Elísio de Moura
1389	IND800	800	ind_111	38,71367645	-9,422371864	Alcabideche	Rua da Escola
1484	IND120	120	ind_111	38,70592499	-9,413615227	Cascais	Avenida da Argentina
11510	IND800	800	ind_161	38,74061203	-9,356926918	Manique	Rua das Papoilas
11588	IND800	800	ind_161	38,72399902	-9,33823967	Abóboda	Avenida Salgueiro Maia
625	IND800	800	ind_100	38,72029877	-9,385540009	Alcabideche	Rua Alto
5626	IND120	120	Vários	38,74240875	-9,317509651	Talaíde	Estrada Octávio Pato
9682	IND800	800	ind_160	38,69091034	-9,352972031	Parede	Rua José Elias Garcia
475	IND800	800	ind_120	38,72583771	-9,444867134	Cascais	Rua Dórdio Gomes
7685	IND800	800	ind_171	38,69708252	-9,340314865	Bairro São João	Rua de Lisboa
6024	IND800	800	ind_120	38,75149918	-9,431509018	Alcabideche	Estrada de Vale de Cavalos
9596	IND800	800	ind_160	38,68740082	-9,346190453	Carcavelos	Avenida General Eduardo Galhardo
1192	IND800	800	ind_111	38,71260071	-9,424730301	Alcabideche	Rua Furriel João Vieira
1595	IND120	120	ind_131	38,70769882	-9,390600204	Estoril	Avenida de Mónaco
2491	IND120	120	ind_141	38,71509934	-9,444499969	Cascais	Rua de Birre
8410	IND3000	3000	ind_102	38,69860077	-9,428330421	Cascais	Avenida 25 de Abril
526	IND800	800	ind_100	38,73319626	-9,397943497	Alcabideche	Azinhaga da Eira
7648	IND800	800	ind_170	38,69024277	-9,340891838	Carcavelos	Rua Dr José Joaquim de Almeida
3580	IND800	800	ind_130	38,73220062	-9,412260056	Alcabideche	Rua da Carangueja
10895	IND800	800	ind_161	38,72821045	-9,354640007	Bairro 16 Novembro	Rua Álvaro Pais
1371	IND240	240	ind_111	38,70940018	-9,418919563	Cascais	Rua João das Regras
181	IND800	800	ind_180, ind_120	38,75249863	-9,451339722	Alcabideche	Rua do Cabo
350	IND800	800	ind_100	38,72129822	-9,41147995	Alcabideche	Rua Carlos Anjos

Anexo VI - Afetação de bens municipais à prestação dos serviços ora delegados a partir da data de entrada em vigor do Contrato

ID	TIPO	CAPACIDADE	CIRCUITO	LAT.	LONG	LOCALIDADE	RUA
2278	IND120	120	ind_141	38,7052002	-9,436459541	Cascais	Rua Dom Francisco de Almeida
2344	IND120	120	ind_141	38,6996994	-9,434499741	Cascais	Rua João da Nova
11988	IND240	240	ind_171	38,69649887	-9,344530106	São Domingos de Rana	Rua Feleciano Moreira
3339	IND800	800	ind_121	38,69710159	-9,448069572	Cascais	Rua dos Eucaliptos
1768	IND120	120	ind_131	38,709301	-9,399299622	Estoril	Rua de Melo e Sousa
2182	IND120	120	ind_141	38,69680023	-9,430870056	Cascais	Avenida Infante Dom Henrique
7735	IND800	800	ind_181	38,70404816	-9,336379051	São Miguel das Encostas	Rua de Santa Clara
2760	IND120	120	ind_151	38,71110153	-9,384730339	Estoril	Rua Cova da Milha
7707	IND800	800	ind_171	38,69927597	-9,339666367	Bairro dos Checlos	Rua Jose de Castro
7474	IND800	800	ind_170	38,68533707	-9,329945564	Lombos Sul	Praceta da Flora
3228	IND800	800	ind_121	38,72409821	-9,457409859	Cascais	Estrada do Sítio das Travessas
6054	IND800	800	ind_120	38,75526047	-9,445802689	Alcabideche	Rua da Portela
7675	IND800	800	ind_171	38,69661331	-9,339781761	Bairro São João	Rua Viana do Castelo
3916	IND800	800	ind_140	38,73294067	-9,386569023	Alcabideche	Rua Principal
1692	IND120	120	ind_131	38,707901	-9,402609825	Estoril	Avenida Dom Nuno Álvares Pereira
4638	IND800	800	ind_121	38,70740128	-9,457369804	Quinta da Marinha	Rua das Palmeiras
2533	IND800	800	ind_141	38,70343018	-9,442136765	Cascais	Rua dos Salmonetes
9782	IND800	800	ind_160	38,69163895	-9,351775169	Parede	Rua Doutor António Cândido
9729	IND800	800	ind_160	38,69010162	-9,346179962	Bairro Escola Técnica	Avenida António Arroio
11547	IND800	800	ind_191	38,74134064	-9,342159271	Trajouce	Rua Florêncio Freire
1747	IND800	800	ind_131	38,71368408	-9,404554367	Estoril	Rua Professor Dias Valente
881	IND800	800	ind_101	38,71080017	-9,435560226	Cascais	Rua Eça de Queiroz
11681	IND3000	3000	ind_191	38,72669983	-9,329540253	São Domingos de Rana	Rua Francisco Lázaro
11873	IND800	800	ind_191	38,74417496	-9,338135719	Trajouce -Velhas	Rua Santo António
9476	IND800	800	ind_150	38,69760132	-9,355819702	Madorna	Rua Professor Egas Moniz
9481	IND800	800	ind_160	38,69479752	-9,355298042	Parede	Rua Furriel Dias Baptista
2984	IND800	800	ind_151	38,69509888	-9,374139786	Estoril	Rua 9 de Abril
225	IND800	800	ind_100	38,72449875	-9,416540146	Alcabideche	Estrada da Ribeira
2908	IND800	800	ind_151	38,70869827	-9,387579918	Estoril	Rua Manuel Calvet de Magalhães
3441	IND800	800	ind_130	38,72280121	-9,442308044	Alcabideche	Rua António Sérgio-Carrascal de Alvide
11976	IND800	800	ind_161	38,72783661	-9,36183548	Bairro dos Mirouços	Praceta do Cruzeiro
10862	IND800	800	ind_161	38,72141647	-9,345184326	Matos Cheirinhos	Rua do Lima
5788	IND800	800	ind_171	38,73229981	-9,336009979	Trajouce	Estrada Nacional N° 249
9492	IND800	800	ind_160	38,69213486	-9,355143547	Parede	Rua Barros Queirós
1798	IND800	800	ind_131	38,71123505	-9,396876335	Estoril	Avenida General Carmona
407	IND800	800	ind_120	38,73259735	-9,455021858	Cascais	Estrada da Fonte Velha
11767	IND800	800	ind_191	38,73328018	-9,317667961	São Domingos de Rana	Estrada de Talaide
6060	IND800	800	ind_120	38,75406647	-9,443826675	Alcabideche	Rua Sargento Jacinto Gonçalves
9887	IND800	800	ind_161	38,72330093	-9,342329979	Matos Cheirinhos	Rua da Paz
10908	IND800	800	ind_161	38,72399902	-9,358420372	Bairro dos Mirouços	Rua Bartolomeu Gusmão
2319	IND240	240	ind_141	38,70130158	-9,435090065	Cascais	Rua Diogo Cão
1898	IND800	800	ind_131	38,70410156	-9,411589622	Cascais	Avenida da Venezuela
4045	IND800	800	ind_140	38,74702072	-9,389142036	Alcabideche	Rua do Brasil
2978	IND800	800	ind_151	38,69520187	-9,372360229	Estoril	Rua Nunes dos Santos
2780	IND240	240	ind_151	38,70560074	-9,384039879	Estoril	Rua Dom João de Castro
811	IND800	800	ind_101	38,69620132	-9,426690102	Cascais	Rua Marquês das Minas
5343	IND800	800	ind_111	38,71659851	-9,42525959	Alcabideche	Rua das Padarias
7771	IND800	800	ind_181	38,69856262	-9,330189705	Sassoeiros	Rua Conde Ferreira

Anexo VI - Afetação de bens municipais à prestação dos serviços ora delegados a partir da data de entrada em vigor do Contrato

ID	TIPO	CAPACIDADE	CIRCUITO	LAT.	LONG	LOCALIDADE	RUA
4027	IND800	800	ind_140	38,74380875	-9,388541222	Alcabideche	Rua Brigadeiro Tender
9427	IND800	800	ind_160	38,7016983	-9,366200447	Murtal	Travessa Senhora da Saúde
4891	IND800	800	ind_140	38,75540161	-9,384269714	Alcabideche	Lugar do Zangão
133	IND800	800	ind_120	38,73071671	-9,437885284	Alcabideche	Rua Marquês de Pombal
885	IND800	800	ind_101	38,70999908	-9,434209824	Cascais	Rua Júlio Dantas
2042	IND800	800	ind_141	38,70780182	-9,435990334	Cascais	Rua João de Lemos
1737	IND800	800	ind_131	38,70949936	-9,405830383	Estoril	Avenida do Lago
4424	IND800	800	ind_131	38,70410156	-9,397040367	Estoril	Avenida Marginal
2352	IND800	800	ind_141	38,70141983	-9,429121017	Cascais	Rua Jaime Thompson
3017	IND120	120	ind_151	38,70429993	-9,379349709	Estoril	Rua Almada Negreiros
1452	IND800	800	ind_111	38,705616	-9,420722961	Cascais	Rua Dona Maria do Carmo Fragoso Carmona
1774	IND120	120	ind_131	38,70890045	-9,399129868	Estoril	Rua de Melo e Sousa
1086	IND800	800	ind_101	38,70090103	-9,428489685	Cascais	Rua Jaime Thompson
9753	IND800	800	ind_160	38,69496536	-9,347855568	Terplana	Rua António Louro
6064	IND800	800	ind_120	38,75383377	-9,446979523	Alcabideche	Rua da Escola Nova
6208	IND240	240	Vários	38,73017883	-9,436796188	Alcabideche	Rua Mouzinho de Albuquerque
294	IND800	800	ind_100	38,72140122	-9,407270432	Estoril	Rua Dom Bosco
11541	IND800	800	ind_191	38,74378586	-9,341146469	Trajouce	Estrada Nacional N°249
3184	IND800	800	ind_121	38,70550156	-9,448019981	Cascais	Rua das Perdizes
3785	IND800	800	ind_140	38,73720169	-9,368860245	Alcabideche	Estrada de Manique
3798	IND800	800	ind_140	38,7379303	-9,364063263	Alcabideche	Rua do Retiro
6813	IND800	800	ind_111	38,71060181	-9,413740158	Pai do Vento	Rua Ribeira dos Bogueiros
7746	IND800	800	ind_181	38,70256043	-9,335329056	São Miguel das Encostas	Avenida São Miguel
2098	IND120	120	ind_141	38,70780945	-9,441947937	Cascais	Rua dos Castanheiros
6930	IND800	800	ind_181	38,70240021	-9,325400352	Sassoeiros	Rua Missionarios do Espirito S
2635	IND800	800	ind_141	38,70140076	-9,444999695	Cascais	Rua dos Pinheiros
7659	IND800	800	ind_170	38,69316101	-9,344351768	Rebelva	Rua do Mondego
10157	IND800	800	ind_161	38,72499847	-9,352749825	Tires	Avenida Amália Rodrigues
2300	IND120	120	ind_141	38,7052002	-9,438340187	Cascais	Rua Tristão Vaz Teixeira
2391	IND120	120	ind_141	38,69660187	-9,435689926	Cascais	Avenida Nossa Senhora do Rosário
6227	IND120	120	Vários	38,73270416	-9,438505173	Alcabideche	Rua Professor Lima Basto
11774	IND800	800	ind_191	38,74200058	-9,315389633	São Domingos de Rana	Estrada Octávio Pato
47	IND800	800	ind_100	38,72859955	-9,412460327	Alcabideche	Estrada das Tojas
9554	IND800	800	ind_160	38,69100189	-9,360779762	Bairro Santa Teresinha	Rua Cidade de Tomar
11322	IND800	800	ind_171	38,70240784	-9,352705002	Madorna	Rua 29 de Novembro
1023	IND120	120	ind_101	38,71490097	-9,434789658	Cascais	Rua José Afonso
1393	IND800	800	ind_111	38,7098999	-9,421116829	Cascais	Rua de Alvide
3202	IND800	800	ind_121	38,7154007	-9,460639954	Cascais	Rua das Codornizes
3893	IND800	800	ind_140	38,73385239	-9,371271133	Alcabideche	Estrada das Neves
7609	IND800	800	ind_170	38,69290161	-9,336130142	Carcavelos	Avenida Nossa Senhora dos Remé
9359	IND3000	3000	ind_200	38,69449997	-9,364879608	Jardins da Parede	Praceta das Tulipas
123	IND800	800	ind_120	38,73051834	-9,445173264	Cascais	Rua Primeiro de Maio
7571	IND800	800	ind_170	38,68980026	-9,337920189	Carcavelos	Avenida Maria da Conceição
1857	IND800	800	ind_131	38,72157288	-9,384797096	Alcabideche	Estrada da Ribeira
463	IND800	800	ind_120	38,7285614	-9,448810577	Cascais	Rua Florbela Espanca
6097	IND240	240	Vários	38,71297455	-9,400076866	Estoril	Rua Cabo Verde
5465	IND800	800	ind_160	38,68727493	-9,334617615	Carcavelos	Avenida Tenente Coronel Melo Antunes
7598	IND800	800	ind_170	38,69380188	-9,33559845	Carcavelos	Avenida Nossa Senhora dos Remé
10130	IND800	800	ind_191	38,73740006	-9,338399887	Trajouce	Rua dos Caracóis

Anexo VI - Afetação de bens municipais à prestação dos serviços ora delegados a partir da data de entrada em vigor do Contrato

ID	TIPO	CAPACIDADE	CIRCUITO	LAT.	LONG	LOCALIDADE	RUA
2509	IND800	800	ind_141	38,71300125	-9,44219017	Cascais	Rua do Jasmim
4522	IND800	800	ind_102	38,70130158	-9,419859886	Cascais	Avenida Dom Pedro I
162	IND800	800	ind_120	38,74689865	-9,449680328	Alcabideche	Rua de Cascais
3169	IND800	800	ind_121	38,70640183	-9,446490288	Cascais	Rua do Maçarico
2009	IND240	240	ind_131	38,7052002	-9,394800186	Estoril	Rua Comandante Joaquim do Nascimento Gourinho
11067	IND800	800	ind_150	38,71350098	-9,354160309	Alto da Portela	Rua António Sérgio
10341	IND800	800	ind_171	38,70149994	-9,34885025	Rana	Rua António de Sacramento
420	IND800	800	ind_120	38,73328781	-9,450791359	Cascais	Rua das Lapas
3804	IND800	800	ind_140	38,73713684	-9,362953186	Alcabideche	Rua do Carrascal
3627	IND120	120	Vários	38,71645737	-9,395165443	Estoril	Rua do Ribatejo
5064	IND800	800	ind_161	38,72389984	-9,350219727	Tires	Avenida Amália Rodrigues
7031	IND800	800	ind_170	38,68849945	-9,337280273	Carcavelos	Rua Doutor Marques da Mata
1703	IND800	800	ind_131	38,71290207	-9,404774666	Estoril	Rua Professor Dias Valente
531	IND800	800	ind_100	38,73529816	-9,407850266	Alcabideche	Rua Cesaltina Fialho Gouveia
2284	IND120	120	ind_141	38,70489883	-9,437470436	Cascais	Rua Dom Francisco de Almeida
2896	IND800	800	ind_151	38,71310043	-9,371560097	Estoril	Rua da Samarra
116	IND800	800	ind_120	38,72291184	-9,44213295	Cascais	Estrada da Malveira da Serra
7030	IND800	800	ind_170	38,68849945	-9,337280273	Carcavelos	Rua Doutor Marques da Mata
1987	IND800	800	ind_131	38,71032333	-9,395904541	Estoril	Avenida de Portugal
59	IND800	800	ind_100	38,72859955	-9,412460327	Alcabideche	Estrada das Tojas
1140	IND800	800	ind_111	38,7195015	-9,41961956	Alcabideche	Estrada de Alvide
1256	IND800	800	ind_111	38,71269989	-9,423089981	Alcabideche	Rua das Fontainhas
7687	IND800	800	ind_171	38,69504929	-9,340522766	Bairro São João	Rua de Lisboa
11439	IND800	800	ind_181	38,71643829	-9,331003189	Cabeço de Mouro	Rua Téo Filo Braga
3172	IND800	800	ind_121	38,70809937	-9,44563961	Cascais	Rua do Mergulhão
24	IND120	120	Vários	38,72066116	-9,445156097	Cascais	Rua das Glícinias
2972	IND240	240	ind_151	38,70050049	-9,387160301	Estoril	Avenida Florinda Leal
2162	IND800	800	ind_141	38,70280075	-9,432149887	Cascais	Rua Manuel Casanova Rodrigues
11354	IND800	800	ind_171	38,70362473	-9,355026245	Madorna	Rua Vasco da Gama
7574	IND3000	3000	ind_170	38,68799973	-9,336990356	Carcavelos	Rua Doutor Manuel de Arriaga
6780	IND800	800	ind_100	38,7215004	-9,379910469	Átiba	Rua Fernando Namora
11437	IND800	800	ind_181	38,71599197	-9,332292557	Cabeço de Mouro	Rua Luís de Camões
10945	IND800	800	ind_161	38,71995926	-9,35063076	Bairro Conde Monte Real	Rua João de Deus
9639	IND800	800	ind_160	38,6880188	-9,357382774	Parede	Rua Domingos José Morais
11824	IND800	800	ind_191	38,73281479	-9,332242012	Conceição da Abóboda	Rua São Tiago
10946	IND800	800	ind_161	38,71858215	-9,351593018	Bairro Conde Monte Real	Rua Júlio Dinis
1315	IND120	120	ind_111	38,70619965	-9,414859772	Cascais	Avenida do Brasil
10978	IND800	800	ind_161	38,71450043	-9,341300011	Bairro das Faceiras	Rua do Planalto
7704	IND800	800	ind_171	38,69923782	-9,339049339	Bairro dos Checlos	Rua Jose de Castro
6	IND240	240	Vários	38,73744965	-9,386681557	Alcabideche	Rua Hermenegildo Pulquério
741	IND240	240	ind_101	38,69409943	-9,428779602	Cascais	Avenida da República
7761	IND800	800	ind_181	38,69765854	-9,331431389	Quinta da Vinha	Rua Quinta da Vinha
11866	IND800	800	ind_191	38,74169922	-9,337180138	Trajouce -Velhas	Rua do Montijo
7628	IND800	800	ind_170	38,691082	-9,331059456	Carcavelos	Rua Pôr do Sol
8346	IND800	800	ind_111	38,71099854	-9,422439575	Fontainhas	Rua das Fontainhas
9461	IND800	800	ind_150	38,6999588	-9,356013298	Madorna	Rua Almada Negreiros
1606	IND120	120	ind_131	38,70940018	-9,3916502	Estoril	Avenida da Holanda
2915	IND800	800	ind_151	38,70800018	-9,387020111	Estoril	Rua Martin Luther King
6129	IND120	120	Vários	38,69764328	-9,448265076	Cascais	Rua dos Eucaliptos
6240	IND240	240	Vários	38,71904755	-9,443674088	Cascais	Rua das Açucenas
315	IND800	800	ind_100	38,72036743	-9,403599739	Estoril	Rua Professor Engenheiro Daniel Vieira Barbosa
129	IND800	800	ind_120	38,73101425	-9,439434052	Alcabideche	Largo Infante Dom Henrique
11291	IND800	800	ind_171	38,70568848	-9,346830368	Matarraque	Rua Cidade de Coimbra

Anexo VI - Afetação de bens municipais à prestação dos serviços ora delegados a partir da data de entrada em vigor do Contrato

ID	TIPO	CAPACIDADE	CIRCUITO	LAT.	LONG	LOCALIDADE	RUA
6267	IND120	120	Vários	38,71531677	-9,449834824	Cascais	Rua das Madressilvas
6044	IND800	800	ind_120	38,76010513	-9,446702957	Alcabideche	Rua do Azevinho
767	IND240	240	ind_101	38,70059967	-9,429719925	Cascais	Rua Joaquim Ereira
11271	IND800	800	ind_171	38,70149994	-9,351110458	Alto de Rana	Rua Quírinio Evangelista
1732	IND800	800	ind_131	38,71110153	-9,407770157	Estoril	Praceta Marquesa do Cadaval
2851	IND800	800	ind_151	38,70718384	-9,37439537	Estoril	Rua Silva Lobo
11809	IND800	800	ind_191	38,74026871	-9,313242912	Talaíde	Rua Dom Dinis
2980	IND800	800	ind_151	38,69589996	-9,374290466	Estoril	Rua dos Lusíadas
2557	IND800	800	ind_141	38,70270157	-9,43982029	Cascais	Rua das Naus
325	IND800	800	ind_100	38,72256851	-9,405788422	Estoril	Rua de São Pedro
6596	IND800	800	ind_111	38,71170044	-9,412280083	Pai do Vento	Avenida Doutor Morais Sarmento
9731	IND800	800	ind_160	38,69036865	-9,345240593	Bairro Escola Técnica	Rua Marques Leitão
11858	IND800	800	ind_191	38,72573853	-9,333210945	Abóboda	Largo das Palmeiras
2583	IND800	800	ind_141	38,69810104	-9,438300133	Cascais	Rua do Astrolábio
3614	IND240	240	Vários	38,73125458	-9,377889633	Alcabideche	Estrada das Neves
2681	IND800	800	ind_151	38,71590042	-9,387900352	Estoril	Rua do Campo Santo
11526	IND800	800	ind_191	38,73608017	-9,341178894	Trajouce	Estrada José Justino dos Anjos
9636	IND800	800	ind_160	38,69029236	-9,35992527	Parede	Avenida dos Príncipes
2492	IND120	120	ind_141	38,71509934	-9,444499969	Cascais	Rua de Birre
11814	IND800	800	ind_191	38,73358536	-9,325778961	Conceição da Abóboda	Estrada José Alves dos Santos
7434	IND800	800	ind_170	38,69179916	-9,341549873	Carcavelos	Estrada da Rebelva
297	IND800	800	ind_100	38,72090149	-9,406749725	Estoril	Largo Santo António
3649	IND120	120	Vários	38,73119736	-9,377993584	Alcabideche	Estrada das Neves
11151	IND800	800	ind_171	38,71290588	-9,341688156	Bairro Além das Vinhas	Rua da Esperança
1848	IND800	800	ind_131	38,70479965	-9,385219574	Estoril	Rua da Galiza
983	IND120	120	ind_101	38,71089935	-9,430419922	Cascais	Rua de Santa Marta
3585	IND800	800	ind_130	38,73270035	-9,411669731	Alcabideche	Travessa do Norte
1291	IND800	800	ind_111	38,70288849	-9,41688633	Cascais	Rua José Joaquim de Freitas
3378	IND800	800	ind_130	38,71680069	-9,394800186	Estoril	Rua do Ribatejo
5611	IND800	800	ind_191	38,74259949	-9,315449715	Talaíde	Estrada Octávio Pato
302	IND800	800	ind_100	38,71920013	-9,406040192	Estoril	Rua de São Gabriel
11161	IND800	800	ind_171	38,71045303	-9,339996338	Bairro Além das Vinhas	Rua das Flores
2020	IND240	240	ind_131	38,70869827	-9,394720078	Estoril	Rua da Beira Alta
5718	IND800	800	ind_181	38,72169876	-9,339249611	Abóboda	Estrada Nacional Nº 249
6934	IND800	800	ind_181	38,70240021	-9,325400352	Sassoeiros	Rua Missionarios do Espirito S
12213	IND3000	3000	Vários	38,7154007	-9,435230255	Cobre	Rua do Cobre
1474	IND800	800	ind_111	38,70410156	-9,419159889	Cascais	Avenida Costa Pinto
2565	IND240	240	ind_141	38,70119858	-9,440389633	Cascais	Rua das Caravelas
141	IND800	800	ind_120	38,73151398	-9,442974091	Alcabideche	Praceta Luís de Camões
150	IND800	800	ind_120	38,73314285	-9,440890312	Alcabideche	Rua Almeida Garrett
4743	IND800	800	ind_121	38,71630096	-9,440159798	Cascais	Rua das Tulipas
234	IND800	800	ind_100	38,71680069	-9,414879799	Alcabideche	Estrada da Ribeira
3418	IND800	800	ind_130	38,73490143	-9,396949768	Alcabideche	Rua das Amendoeiras
2251	IND240	240	ind_141	38,70399857	-9,437859535	Cascais	Rua António Abreu
3759	IND800	800	ind_140	38,73839951	-9,379369736	Alcabideche	Estrada de Manique
11593	IND800	800	ind_161	38,72399902	-9,33823967	Abóboda	Avenida Salgueiro Maia
1651	IND120	120	ind_131	38,71260071	-9,392789841	Estoril	Avenida de França
7514	IND800	800	ind_170	38,68610764	-9,348542213	Junqueiro	Rua de Luanda
1741	IND800	800	ind_131	38,71289825	-9,405070305	Estoril	Rua Dom Bosco
1966	IND800	800	ind_131	38,70660019	-9,408809662	Estoril	Rua Conde Moser
25	IND120	120	Vários	38,72066116	-9,445156097	Cascais	Rua das Glicínias
439	IND800	800	ind_120	38,73042679	-9,450797081	Cascais	Rua Jorge Vieira

Anexo VI - Afetação de bens municipais à prestação dos serviços ora delegados a partir da data de entrada em vigor do Contrato

ID	TIPO	CAPACIDADE	CIRCUITO	LAT.	LONG	LOCALIDADE	RUA
1985	IND240	240	ind_131	38,71229935	-9,39552021	Estoril	Avenida de Portugal
590	IND800	800	ind_100	38,72990036	-9,383680344	Alcabideche	Rua Principal
1649	IND120	120	ind_131	38,71279907	-9,391860008	Estoril	Rua do Luxemburgo
11781	IND800	800	ind_191	38,74280167	-9,316430092	Talaíde	Estrada Octávio Pato
572	IND800	800	ind_100	38,72980118	-9,38656044	Alcabideche	Rua do Mato Verde
477	IND800	800	ind_120	38,72816467	-9,444771767	Cascais	Rua João Gaspar Simões
9792	IND800	800	ind_160	38,68923569	-9,346281052	Parede	Rua Machado dos Santos
9722	IND800	800	ind_160	38,68819046	-9,346138	Parede	Praceta Doutor Artur de Azeved
4299	IND120	120	ind_151	38,6996994	-9,38105011	Estoril	Rua Egas Moniz
11738	IND800	800	ind_191	38,72800827	-9,325143814	Conceição da Abóboda	Rua Henrique Mendes
1851	IND800	800	ind_131	38,70902634	-9,385836601	Estoril	Rua do Campo Santo
2834	IND800	800	ind_151	38,70029831	-9,375249863	Estoril	Rua Herculano Nunes
11821	IND800	800	ind_191	38,73366165	-9,329010963	Conceição da Abóboda	Rua Roberto Ivens
939	IND240	240	ind_101	38,71319962	-9,430390358	Cascais	Rua de Santa Luzia
1362	IND120	120	ind_111	38,71049881	-9,417189598	Cascais	Rua Aniceto do Rosário
610	IND800	800	ind_100	38,72299957	-9,393199921	Estoril	Quinta Patino
2724	IND800	800	ind_151	38,70780182	-9,37858963	Estoril	Rua António da Costa Carvalho
11983	IND800	800	ind_171	38,71052551	-9,340406418	Bairro Além das Vinhas	Rua das Flores
9490	IND800	800	ind_160	38,69279862	-9,354419708	Parede	Largo José Fontana
7477	IND800	800	ind_170	38,68582916	-9,330591202	Lombos Sul	Rua das Amendoeiras
2814	IND800	800	ind_151	38,70589829	-9,377719879	Estoril	Rua Quinta das Grutas
4073	IND800	800	ind_140	38,73984528	-9,363243103	São Pedro de Penaferrim	Rua 25 de Abril
1058	IND800	800	ind_101, ind_180	38,70209885	-9,424940109	Cascais	Rua Nossa Senhora dos Navegantes
3657	IND120	120	Vários	38,70183945	-9,450011253	Cascais	Rua dos Eucaliptos
3387	IND800	800	ind_130	38,71390152	-9,398610115	Estoril	Rua de Timor
11405	IND800	800	ind_181	38,72411728	-9,333396912	Cabeço de Mouro	Rua Principal
8091	IND800	800	ind_141	38,70019913	-9,440309525	Quinta do Rosário	Rua das Caravelas
3070	IND800	800	ind_151	38,69829941	-9,369009972	Estoril	Rua Coronel Garcez de Lencastre
1373	IND800	800	ind_111	38,71048737	-9,418766975	Cascais	Rua José Frederico Ulrich
6608	IND800	800	ind_111	38,71250153	-9,413740158	Pai do Vento	Rua do Outeiro
3508	IND800	800	ind_130	38,69589996	-9,441530228	Cascais	Avenida Nossa Senhora do Cabo
9616	IND800	800	ind_160	38,68840408	-9,354421616	Parede	Rua Miguel Bombarda
10909	IND800	800	ind_161	38,72399902	-9,358420372	Bairro dos Mirouços	Rua Bartolomeu Gusmão
1699	IND800	800	ind_131	38,71030045	-9,404589653	Estoril	Rua do Viveiro
2867	IND240	240	ind_151	38,70600128	-9,37460041	Estoril	Travessa Joaquim Miguel Serra e Moura
12265	IND120	120	Vários	38,72445679	-9,44344902	Cascais	Estrada da Malveira da Serra
5808	IND240	240	Vários	38,73089981	-9,406370163	Alcabideche	Praceta do Antigo Mercado
138	IND800	800	ind_120	38,73139954	-9,441968918	Alcabideche	Praceta Luís de Camões
6639	IND800	800	ind_111	38,71210098	-9,421469688	Cascais	Rua das Flores
11364	IND800	800	ind_160	38,69509506	-9,345778465	Terplana	Rua Fernando Pessoa
1728	IND800	800	ind_131	38,71039963	-9,407790184	Estoril	Avenida do Lago
11672	IND800	800	ind_191	38,72071457	-9,325146675	São Domingos de Rana	Rua do Lagar
7944	IND3000	3000	ind_170	38,68030167	-9,330400467	Bairro da Torre	Rua dos Geraneos
7126	IND800	800	ind_171	38,69589996	-9,339440346	Bairro São João	Praceta de Évora
11425	IND800	800	ind_181	38,71690369	-9,336133957	Cabeço de Mouro	Praceta 10 de Junho
11913	IND800	800	ind_191	38,72689056	-9,32316494	Conceição da Abóboda	Rua da Azinheira
11970	IND800	800	ind_161	38,73187256	-9,342871666	Cemitério de Trajouce	Avenida Luis Marcelino
38	IND800	800	ind_100	38,72859955	-9,412460327	Alcabideche	Estrada das Tojas
11520	IND800	800	ind_161	38,73888397	-9,347359657	Trajouce	Rua São Domingos Gusmão
4113	IND800	800	ind_140	38,72990036	-9,387758255	Alcabideche	Rua do Mato Verde
963	IND120	120	ind_101	38,70999908	-9,429710388	Cascais	Rua de Santa Joana
1275	IND800	800	ind_111	38,70909882	-9,420280457	Cascais	Rua de Alvide

Anexo VI - Afetação de bens municipais à prestação dos serviços ora delegados a partir da data de entrada em vigor do Contrato

ID	TIPO	CAPACIDADE	CIRCUITO	LAT.	LONG	LOCALIDADE	RUA
1559	IND800	800	ind_131	38,70783615	-9,393398285	Estoril	Rua Doutor António Martins
562	IND240	240	ind_100	38,729599	-9,412329674	Alcabideche	Estrada das Tojas
11120	IND800	800	ind_161	38,71492386	-9,348649979	Tires	Praça Fernando Lopes Graça
3402	IND800	800	ind_130	38,71022797	-9,399484634	Estoril	Praça Joaquim D'Abreu Loureiro
10763	IND800	800	ind_150	38,70869827	-9,354503632	Matarraque	Rua do Parque
3367	IND800	800	ind_130	38,72308731	-9,398700714	Estoril	Rua Infante Sagres
11438	IND800	800	ind_181	38,71643829	-9,331003189	Cabeço de Mouro	Rua Tófilo Braga
3269	IND800	800	ind_121	38,72259903	-9,477319717	Cascais	Estrada do Guincho
6574	IND800	800	ind_111	38,71260071	-9,416119576	Pai do Vento	Praceta de Beja
2150	IND800	800	ind_141	38,70500183	-9,432990074	Cascais	Praça João Martinho de Freitas
2305	IND120	120	ind_141	38,70439911	-9,4375	Cascais	Avenida Gonçalo Velho Cabral
11677	IND800	800	ind_191	38,72480011	-9,328450203	Polima	Estrada Polima
10418	IND800	800	ind_171	38,71049881	-9,341830254	Bairro Além das Vinhas	Rua da Liberdade
2961	IND240	240	ind_151	38,69960022	-9,386590004	Estoril	Rua Vasco da Gama
3959	IND800	800	ind_140	38,74010086	-9,390857697	Alcabideche	Rua de São Francisco
1044	IND240	240	ind_101	38,7120018	-9,431550026	Cascais	Praceta Zita Duarte
2558	IND800	800	ind_141	38,70289993	-9,439929962	Cascais	Rua das Naus
1974	IND120	120	ind_131	38,71099854	-9,398779869	Estoril	Avenida Dom Nuno Álvares Pereira
4089	IND800	800	ind_140	38,74281311	-9,400621414	Alcabideche	Rua das Flores
1960	IND800	800	ind_131	38,70713806	-9,407423973	Estoril	Rua de Nice
7705	IND800	800	ind_171	38,69923782	-9,339049339	Bairro dos Checlos	Rua Jose de Castro
11746	IND800	800	ind_191	38,72830582	-9,321363449	Conceição da Abóboda	Estrada Manuel Correia Lopes
228	IND800	800	ind_100	38,72219849	-9,416950226	Alcabideche	Avenida de Sintra
2739	IND800	800	ind_151	38,71260071	-9,378600121	Estoril	Rua Vasco da Gama
276	IND800	800	ind_100	38,71609879	-9,408359528	Alcabideche	Rua Carlos Anjos
3426	IND800	800	ind_130	38,7364006	-9,393779755	Alcabideche	Rua das Vinhas Pretas
3715	IND120	120	Vários	38,72021866	-9,44614315	Cascais	Rua das Glicínias
7827	IND800	800	ind_181	38,70193863	-9,328237534	Sassoeiros	Jardim Vasco da Gama
10943	IND800	800	ind_161	38,72137451	-9,350712776	Bairro Conde Monte Real	Rua João de Deus
2040	IND120	120	ind_141	38,70800018	-9,435420036	Cascais	Rua Afonso Lopes Vieira
5295	IND800	800	ind_111	38,72990036	-9,419230461	Alcabideche	Rua Manuel Henrique
3527	IND800	800	ind_130	38,69139862	-9,424839973	Cascais	Rua da Pedra da Nau
7518	IND800	800	ind_170	38,68613815	-9,346570969	Junqueiro	Rua de Luanda
1246	IND800	800	ind_111	38,71300125	-9,421850204	Alcabideche	Rua das Flores
4117	IND800	800	ind_140	38,72990036	-9,387758255	Alcabideche	Rua do Mato Verde
2315	IND240	240	ind_141	38,70149994	-9,435079575	Cascais	Rua Diogo Cão
11163	IND240	240	ind_171	38,71045303	-9,339996338	Bairro Além das Vinhas	Rua das Flores
1011	IND120	120	ind_101	38,71289825	-9,433710098	Cascais	Rua Doutor João de Barros
10765	IND800	800	ind_150	38,70510101	-9,356369972	Penedo	Rua Fernando Pó
8183	IND800	800	ind_111	38,70880127	-9,425100327	Bairro São José	Rua de São Paulo
1454	IND800	800	ind_111	38,70669937	-9,419460297	Cascais	Rua Dona Maria do Carmo Fragoço Carmona
960	IND240	240	ind_101	38,71080017	-9,429169655	Cascais	Rua de Santa Mónica
10223	IND800	800	ind_150	38,71120071	-9,362099648	Caparide	Rua São Pedro
9086	IND800	800	ind_131	38,7057991	-9,390449524	São João do Estoril	Rua Samuel Gonçalves Sanches
3591	IND800	800	ind_130	38,73289871	-9,412899971	Alcabideche	Rua Manuel Henrique
683	IND800	800	ind_101	38,70119858	-9,420639992	Cascais	Avenida Costa Pinto
1131	IND800	800	ind_101	38,70349884	-9,394269943	Estoril	Avenida dos Bombeiros Voluntários
11702	IND800	800	ind_191	38,73260117	-9,335579872	São Domingos de Rana	Rua Senador Sá
10842	IND800	800	ind_161	38,73313522	-9,342478752	Cemitério de Trajouce	Avenida Luis Marcelino
11201	IND800	800	ind_171	38,70355606	-9,343146324	Zambujal	Rua das Roseiras
8187	IND800	800	ind_111	38,70800018	-9,422940254	Bairro São José	Rua de São Tomé

Anexo VI - Afetação de bens municipais à prestação dos serviços ora delegados a partir da data de entrada em vigor do Contrato

ID	TIPO	CAPACIDADE	CIRCUITO	LAT.	LONG	LOCALIDADE	RUA
10989	IND800	800	ind_161	38,72049713	-9,339698792	Bairro do Moinho	Rua da Bela Vista
3552	IND120	120	Vários	38,69200134	-9,420479774	Cascais	Avenida Rei Humberto II de Itália
9521	IND800	800	ind_150	38,69784927	-9,357136726	Parede	Rua José Elias Garcia
6523	IND800	800	ind_100	38,71760178	-9,410269737	Amoreira	Rua Ambrósio dos Santos
6212	IND240	240	Vários	38,73038101	-9,435588837	Alcabideche	Praceta Marquês de Pombal
6271	IND120	120	Vários	38,71499634	-9,450855255	Cascais	Rua de Birre
3370	IND800	800	ind_130	38,71429825	-9,395130157	Estoril	Rua Dom Afonso Henriques
3078	IND800	800	ind_151	38,69779968	-9,37349987	Estoril	Rua Domingos Sequeira
11140	IND800	800	ind_171	38,7140007	-9,344309807	Bairro Além das Vinhas	Avenida 1º de Dezembro
10815	IND800	800	ind_150	38,70684052	-9,358380318	Penedo	Rua Manuel Casanova Rodrigues
11993	IND800	800	ind_150	38,70500183	-9,361310005	Penedo	Rua Vasco Santana
3613	IND120	120	Vários	38,73125458	-9,377889633	Alcabideche	Estrada das Neves
11431	IND800	800	ind_181	38,71608353	-9,334860802	Cabeço de Mouro	Rua das Beiras
1240	IND120	120	ind_111	38,71250153	-9,419320107	Alcabideche	Rua Geraldo Sem Pavor
5200	IND800	800	ind_191	38,73289871	-9,336998983	Abóboda	Estrada Nacional Nº 249
6254	IND240	240	Vários	38,71689224	-9,445941925	Cascais	Rua dos Cravos
6533	IND800	800	ind_100	38,72279358	-9,410086632	Alcabideche	Rua da Alegria
202	IND800	800	ind_120	38,75125122	-9,4430933	Alcabideche	Avenida Nossa Senhora da Assunção
12361	IND3000	3000	Vários	38,69860077	-9,421489716	Cascais	Rua Alexandre Herculano
1482	IND120	120	ind_111	38,70311356	-9,414686203	Cascais	Avenida da Argentina
2398	IND240	240	ind_141	38,69530106	-9,436329842	Cascais	Avenida da República
3016	IND120	120	ind_151	38,70410156	-9,382049561	Estoril	Estrada d'Alapraia
10750	IND800	800	ind_150	38,71281052	-9,355540276	Matarraque	Avenida Francisca Lindoso
9519	IND800	800	ind_160	38,69556809	-9,355008125	Parede	Rua da Cooperativa
3954	IND800	800	ind_140	38,74175263	-9,384645462	Alcabideche	Rua de São Francisco
1203	IND800	800	ind_111	38,7155838	-9,425901413	Alcabideche	Praceta do Jogo
1789	IND240	240	ind_131	38,7098999	-9,39852047	Estoril	Rua Doutor Manuel de Arriaga
9738	IND800	800	ind_160	38,68924713	-9,34653759	Parede	Rua Machado dos Santos
1969	IND120	120	ind_131	38,70569992	-9,406290054	Estoril	Avenida das Acácias
3626	IND120	120	Vários	38,71645737	-9,395165443	Estoril	Rua do Ribatejo
1976	IND120	120	ind_131	38,71099854	-9,398779869	Estoril	Avenida Dom Nuno Álvares Pereira
2122	IND800	800	ind_141	38,70629883	-9,434880257	Cascais	Rua António Nobre
10974	IND800	800	ind_161	38,7132988	-9,340740204	Tires	Avenida Amália Rodrigues
2570	IND800	800	ind_141	38,70069885	-9,439430237	Cascais	Praceta das Trainearas
7524	IND800	800	ind_170	38,68487549	-9,343802452	Junqueiro	Rua Infante Dom Henrique
11902	IND800	800	ind_150	38,70887375	-9,362184525	Penedo	Rua Serpa Pinto
11217	IND800	800	ind_171	38,69763565	-9,347230911	Rebelva	Rua Victor Hugo Moreira
3150	IND800	800	ind_180, ind_121	38,71709824	-9,452449799	Cascais	Caminho da Areia
11412	IND800	800	ind_181	38,72203064	-9,333353996	Cabeço de Mouro	Rua Cabo da Roca
10635	IND3000	3000	ind_200	38,70846939	-9,356136322	São Domingos de Rana	Rua Pedro Álvares Cabral
2412	IND800	800	ind_141	38,69929886	-9,437140465	Cascais	Avenida Nossa Senhora do Rosário
11528	IND800	800	ind_191	38,73761749	-9,341539383	Trajouce	Rua dos Bons Amigos
11930	IND800	800	ind_171	38,71118164	-9,35165596	Matarraque	Rua Ferreira de Castro
1445	IND800	800	ind_111	38,70726013	-9,422354698	Cascais	Travessa do Outeiro da Vela
81	IND800	800	ind_120	38,72430039	-9,436739922	Alcabideche	Rua dos Depósitos da Água
3471	IND120	120	Vários	38,73759842	-9,387049675	Alcabideche	Rua Hermenegildo Pulquério
2705	IND800	800	ind_151	38,71390152	-9,376179695	Estoril	Rua da Vinha
10877	IND800	800	ind_161	38,7179451	-9,344957352	Bairro da Pedra	Rua do Sado
10881	IND800	800	ind_161	38,72016144	-9,34867382	Quatro Estradas	Avenida Amália Rodrigues
11744	IND800	800	ind_191	38,72851944	-9,319238663	Conceição da Abóboda	Rua Elvira Velez
3462	IND240	240	Vários	38,70819855	-9,447099686	Cascais	Rua das Codornizes

Anexo VI - Afetação de bens municipais à prestação dos serviços ora delegados a partir da data de entrada em vigor do Contrato

ID	TIPO	CAPACIDADE	CIRCUITO	LAT.	LONG	LOCALIDADE	RUA
9955	IND800	800	ind_191	38,71749878	-9,324250221	Urbanização Terras de Polima	Rua Manuel de Arriaga
1429	IND800	800	ind_111	38,70841599	-9,425413132	Cascais	Rua de São Mateus
2044	IND120	120	ind_141	38,70840073	-9,437140465	Cascais	Rua Gomes Leal
11748	IND800	800	ind_191	38,72845459	-9,32185936	Conceição da Abóboda	Rua das Oliveiras
313	IND800	800	ind_100	38,71831513	-9,402428627	Estoril	Rua Embaixador Marcello Mathias
3691	IND120	120	Vários	38,71813965	-9,442352295	Cascais	Rua dos Tremoços
6109	IND120	120	Vários	38,71051788	-9,402217865	Estoril	Rua de Inglaterra
1425	IND120	120	ind_111	38,70700073	-9,424389839	Cascais	Rua de São Mateus
8485	IND800	800	ind_141	38,70429993	-9,436450005	Bairro do Rosário	Rua João Infante
235	IND800	800	ind_100	38,71680069	-9,414879799	Alcabideche	Estrada da Ribeira
942	IND120	120	ind_101	38,71289825	-9,430310249	Cascais	Rua de Santa Clara
9597	IND800	800	ind_160	38,68741226	-9,347809792	Parede	Rua Doutor Camilo Dionísio Alv
1609	IND120	120	ind_131	38,71020126	-9,391280174	Estoril	Avenida da Holanda
2048	IND240	240	ind_141	38,70709992	-9,436790466	Cascais	Rua Gomes Leal
2751	IND800	800	ind_151	38,71149826	-9,383219719	Estoril	Rua das Avencas
11622	IND800	800	ind_161	38,72336578	-9,338785172	Abóboda	Avenida Salgueiro Maia
11377	IND800	800	ind_160	38,69601822	-9,34675312	Terplana	Rua Fernando Namora
2222	IND120	120	ind_141	38,70140076	-9,435879707	Cascais	Avenida Gaspar Corte Real
6164	IND240	240	Vários	38,70846939	-9,448255539	Cascais	Rua das Rolas
6216	IND240	240	Vários	38,73185349	-9,438711166	Alcabideche	Travessa Nuno Tristão
3359	IND800	800	ind_130	38,73149872	-9,394330025	Alcabideche	Rua 1 de Julho
11964	IND800	800	ind_191	38,73594666	-9,338518143	Trajouce	Rua Carlos António Conceição d
2110	IND240	240	ind_141	38,70809937	-9,443759918	Cascais	Rua das Palmeiras
9565	IND800	800	ind_150	38,70339966	-9,365169525	Murtal	Avenida Velha
8804	IND800	800	ind_131	38,70830154	-9,395700455	Estoril	Avenida de Portugal
11564	IND800	800	ind_191	38,72960281	-9,337802887	Parque Industrial	Rua Alfredo Silva
9620	IND800	800	ind_160	38,68859863	-9,356789589	Parede	Rua Marquês de Pombal
1549	IND120	120	ind_131	38,71480179	-9,394080162	Estoril	Avenida da República
3389	IND800	800	ind_130	38,71030045	-9,399539948	Estoril	Praça Joaquim D'Abreu Loureiro
10640	IND3000	3000	ind_200	38,70746231	-9,35630703	São Domingos de Rana	Rua Fernão de Magalhães
723	IND800	800	ind_101	38,69540024	-9,42208004	Cascais	Avenida Vasco da Gama
1521	IND800	800	ind_111	38,71170044	-9,414649963	Alcabideche	Avenida Costa Pinto
3436	IND800	800	ind_130	38,7220993	-9,424690247	Alcabideche	Estrada das Tojas
12066	IND800	800	ind_140	38,73329926	-9,386610031	Alcabideche	Rua das Amendoeiras
1409	IND800	800	ind_111	38,71250153	-9,426529884	Alcabideche	Rua de São Luís
6223	IND240	240	Vários	38,73176575	-9,437444687	Alcabideche	Rua da Esperança
7490	IND800	800	ind_170	38,68371964	-9,347290039	Junqueiro	Rua de Benguela
11578	IND800	800	ind_181	38,7275238	-9,335887909	Abóboda	Rua Casa da Água
937	IND240	240	ind_101	38,71319962	-9,430390358	Cascais	Rua de Santa Luzia
1272	IND800	800	ind_111	38,70750046	-9,421059608	Cascais	Avenida Engenheiro António de Azevedo Coutinho
1621	IND120	120	ind_131	38,71170044	-9,391139984	Estoril	Avenida da Holanda
1622	IND120	120	ind_131	38,71260071	-9,39095974	Estoril	Avenida da Holanda
1625	IND240	240	ind_131	38,71260071	-9,39095974	Estoril	Avenida da Holanda
2437	IND240	240	ind_141	38,70619965	-9,441829681	Cascais	Rua das Laranjeiras
4082	IND800	800	ind_140	38,73997498	-9,400018692	Alcabideche	A16
7716	IND800	800	ind_181	38,70581055	-9,334798813	Quinta dos Gafanhotos	Praceta Quinta dos Gafanhotos
715	IND800	800	ind_101	38,6949997	-9,419699669	Cascais	Avenida Dom Carlos I
11376	IND800	800	ind_160	38,69601822	-9,34675312	Terplana	Rua Fernando Namora
1954	IND800	800	ind_131	38,70909882	-9,409154892	Estoril	Rua de Espinho
12030	IND800	800	ind_191	38,72463226	-9,332364082	São Domingos de Rana	Rua da Escola
666	IND800	800	ind_100	38,72228241	-9,378833771	Alcabideche	Rua Vítorino Nemésio

Anexo VI - Afetação de bens municipais à prestação dos serviços ora delegados a partir da data de entrada em vigor do Contrato

ID	TIPO	CAPACIDADE	CIRCUITO	LAT.	LONG	LOCALIDADE	RUA
1876	IND800	800	ind_131	38,70640183	-9,411040306	Estoril	Rua dos Açores
5	IND240	240	Vários	38,73744965	-9,386681557	Alcabideche	Rua Hermenegildo Pulquério
12324	IND240	240	Vários	38,71229935	-9,372039795	Livramento	Rua Principal
1653	IND120	120	ind_131	38,71260071	-9,392789841	Estoril	Avenida de França
481	IND800	800	ind_120	38,72779083	-9,444910049	Cascais	Rua Gonzalo Torrente Ballester
4802	IND800	800	ind_100	38,73049927	-9,406640053	Alcabideche	Largo São Vicente
3278	IND800	800	ind_121	38,70420075	-9,468990326	Cascais	Rua de Oitavos
3423	IND800	800	ind_130	38,73400116	-9,39470005	Alcabideche	Rua da Gingeira
1688	IND120	120	ind_131	38,71279907	-9,396699905	Estoril	Avenida Dom Nuno Álvares Pereira
8440	IND3000	3000	ind_102	38,70000076	-9,421330452	Cascais	Rua Carlos Ribeiro
308	IND800	800	ind_100	38,71829987	-9,40487957	Estoril	Rua de São Nicolau
6630	IND800	800	ind_111	38,71429825	-9,42220974	Alvide	Rua da Escola
6077	IND120	120	Vários	38,71437073	-9,396868706	Estoril	Rua do Brasil
7581	IND800	800	ind_170	38,68881607	-9,333297729	Carcavelos	Rua Fonte da Aldeia
9676	IND800	800	ind_160	38,69340134	-9,350720406	Parede	Avenida Gago Coutinho
3222	IND800	800	ind_180, ind_121	38,72000122	-9,461799622	Cascais	Rua de São José
9495	IND800	800	ind_160	38,69250107	-9,354470253	Parede	Rua Heliodoro Salgado
4797	IND800	800	ind_100	38,73049927	-9,406640053	Alcabideche	Largo São Vicente
528	IND800	800	ind_100	38,7317009	-9,40653038	Alcabideche	Rua Engenheiro Francisco Rogério Nazaré
8358	IND800	800	ind_121	38,70849991	-9,459320068	Quinta da Marinha	Rua das Palmeiras
3661	IND120	120	Vários	38,70372009	-9,449216843	Cascais	Rua dos Eucaliptos
11876	IND800	800	ind_191	38,74571991	-9,335803032	Trajouce -Velhas	Rua dos Mandarins
3083	IND800	800	ind_151	38,69829941	-9,376870155	Estoril	Rua Eduardo Schwalbach
2031	IND120	120	ind_131	38,71120071	-9,394669533	Estoril	Rua Sousa Martins
7664	IND800	800	ind_170	38,6926918	-9,342553139	Rebelva	Rua do Lima
2331	IND120	120	ind_141	38,70019913	-9,435090065	Cascais	Avenida Pedro Álvares Cabral
2963	IND240	240	ind_151	38,69960022	-9,386590004	Estoril	Rua Vasco da Gama
7762	IND800	800	ind_181	38,69765854	-9,331431389	Quinta da Vinha	Rua Quinta da Vinha
11579	IND800	800	ind_181	38,72632599	-9,33554554	Abóboda	Rua Casa da Água
3020	IND120	120	ind_151	38,70429993	-9,379349709	Estoril	Rua Almada Negreiros
852	IND800	800	ind_101	38,71559906	-9,438369751	Cascais	Rua Falcão Trígoso
4549	IND800	800	ind_101	38,70920181	-9,431940079	Cascais	Rua Fernão Lopes
1964	IND800	800	ind_131	38,70700073	-9,408599854	Estoril	Rua Conde Moser
1283	IND240	240	ind_111	38,70941162	-9,41805172	Cascais	Avenida de Sintra
384	IND800	800	ind_120	38,74146652	-9,440389633	Alcabideche	Rua da Giesta
9717	IND800	800	ind_160	38,68910599	-9,34960556	Parede	Rua de Santa Isabel
456	IND800	800	ind_120	38,72579575	-9,449105263	Cascais	Rua António Sérgio-Aldeia de Juzo
11123	IND800	800	ind_171	38,71379089	-9,345996857	Coveiras	Rua Eça de Queiroz
792	IND800	800	ind_101	38,69969994	-9,425310135	Cascais	Rua José Cunha Brochado
1805	IND800	800	ind_131	38,70899963	-9,396869659	Estoril	Avenida General Carmona
6224	IND120	120	Vários	38,73240662	-9,43753624	Alcabideche	Rua da Esperança
9561	IND800	800	ind_160	38,69168854	-9,35977459	Parede	Rua José Carlos da Maia
7138	IND800	800	ind_171	38,69979858	-9,338359833	Bairro dos Checlos	Rua Vieira da Silva
657	IND800	800	ind_100	38,72486877	-9,38152504	Alcabideche	Rua Alfredo Marceneiro
10893	IND800	800	ind_161	38,72887802	-9,352227211	Bairro 16 Novembro	Rua Mestre de Aviz
11538	IND800	800	ind_191	38,74264908	-9,341567039	Trajouce	Estrada Nacional Nº249
7352	IND3000	3000	ind_200	38,69480133	-9,33905983	Rebelva	Estrada da Alagoa
11020	IND800	800	ind_161	38,72962952	-9,339284897	Bairro 25 de Abril	Rua da Vitória
3753	IND800	800	ind_140	38,73839951	-9,379369736	Alcabideche	Estrada de Manique
577	IND240	240	ind_100	38,7276001	-9,388930321	Alcabideche	Rua dos Abrunheiros
11173	IND800	800	ind_171	38,70650101	-9,342840195	São Domingos de Rana	Avenida do Castelo de São Jorge

Anexo VI - Afetação de bens municipais à prestação dos serviços ora delegados a partir da data de entrada em vigor do Contrato

ID	TIPO	CAPACIDADE	CIRCUITO	LAT.	LONG	LOCALIDADE	RUA
1867	IND800	800	ind_131	38,70430756	-9,407792091	Estoril	Avenida de Sabóia
3757	IND800	800	ind_140	38,73839951	-9,379369736	Alcabideche	Estrada de Manique
2820	IND800	800	ind_151	38,70389938	-9,373900414	Estoril	Rua João Pereira da Rosa
2781	IND240	240	ind_151	38,70560074	-9,384039879	Estoril	Rua Dom João de Castro
11829	IND800	800	ind_191	38,72938156	-9,32897377	Conceição da Abóboda	Rua São João de Brito
739	IND240	240	ind_101	38,69409943	-9,427650452	Cascais	Avenida da República
6104	IND240	240	Vários	38,71191788	-9,401890755	Estoril	Rua de Inglaterra
4175	IND800	800	ind_180, ind_120	38,75870132	-9,472829819	Alcabideche	Rua da Biscaia
11047	IND800	800	ind_161	38,71532822	-9,347982407	Tires	Rua das Fontainhas
7727	IND800	800	ind_181	38,70184708	-9,336579323	São Miguel das Encostas	Rua de São Lucas
3128	IND800	800	ind_121	38,71469879	-9,4479599	Cascais	Rua de Birre
10917	IND800	800	ind_161	38,72598267	-9,359667778	Bairro do Miradouro	Rua de SÍrios
1301	IND120	120	ind_111	38,70819855	-9,41740036	Cascais	Rua do Alcaide
6002	IND800	800	ind_191	38,72095108	-9,330543518	São Domingos de Rana	Praceta António Bravo
249	IND800	800	ind_100	38,71640015	-9,41174984	Alcabideche	Avenida Costa Pinto
3565	IND800	800	ind_130	38,71659851	-9,431289673	Cascais	Rua da Encosta
1845	IND800	800	ind_131	38,70830154	-9,383410454	Estoril	Rua do Campo Santo
2359	IND120	120	ind_141	38,70141983	-9,429121017	Cascais	Rua Jaime Thompson
6220	IND120	120	Vários	38,73205948	-9,438116074	Alcabideche	Rua da Esperança
4046	IND800	800	ind_140	38,74702072	-9,389142036	Alcabideche	Rua do Brasil
2354	IND120	120	ind_141	38,70141983	-9,429121017	Cascais	Rua Jaime Thompson
10952	IND800	800	ind_161	38,71600723	-9,348940849	Tires	Rua dos Canteiros
2416	IND800	800	ind_141	38,70050049	-9,437959671	Cascais	Avenida Nossa Senhora do Rosário
3089	IND800	800	ind_151	38,69940186	-9,377140045	Estoril	Rua Barbosa Collen
4026	IND800	800	ind_140	38,74343491	-9,388593674	Alcabideche	Rua Brigadeiro Tender
1346	IND800	800	ind_111	38,70729828	-9,41590023	Cascais	Avenida Marechal Carmona
2770	IND240	240	ind_151	38,70729828	-9,383509636	Estoril	Rua do Moinho
7657	IND800	800	ind_170	38,69409943	-9,344684601	Rebelva	Rua do Guadiana
7864	IND800	800	ind_170	38,68875885	-9,347995758	Carcavelos	Rua Alfredo Manuel Fernandes
9726	IND800	800	ind_170	38,68877411	-9,346701622	Parede	Avenida da Republica
7880	IND800	800	ind_170	38,68809891	-9,34016037	Carcavelos	Rua Marechal Gomes da Costa
6116	IND120	120	Vários	38,71003723	-9,402561188	Estoril	Rua de Inglaterra
10810	IND800	800	ind_150	38,70554352	-9,361424446	Penedo	Rua Ary dos Santos
7505	IND800	800	ind_170	38,6853981	-9,348489761	Junqueiro	Rua de Benguela
10548	IND800	800	ind_171	38,7057991	-9,355039597	Madorna	Rua Gonçalves Zarco
5659	IND800	800	ind_191	38,73180008	-9,339590073	Parque Industrial	Rua Alfredo Silva
425	IND800	800	ind_120	38,73260117	-9,451539993	Cascais	Rua do Cardeal
11853	IND800	800	ind_191	38,72856522	-9,331530571	Bairro da Tojeira	Travessa da Liberdade
6185	IND240	240	Vários	38,71938705	-9,465460777	Cascais	Rua do Pinhal Raposo
11044	IND800	800	ind_161	38,71454239	-9,34748745	Alto de Tires	Rua Manuel Vieira Rosa
7748	IND800	800	ind_181	38,70211029	-9,33528614	São Miguel das Encostas	Avenida São Miguel
4016	IND800	800	ind_140	38,74258804	-9,39250946	Alcabideche	Rua David Mourão Ferreira
2960	IND120	120	ind_151	38,69960022	-9,386590004	Estoril	Rua Vasco da Gama
9363	IND3000	3000	ind_200	38,69419861	-9,365679741	Jardins da Parede	Praceta das Avencas
3375	IND800	800	ind_130	38,7154007	-9,396439552	Estoril	Rua do Brasil
272	IND800	800	ind_100	38,71469879	-9,408140182	Alcabideche	Rua Carlos Anjos
2553	IND800	800	ind_141	38,70199966	-9,439740181	Cascais	Rua das Naus
3040	IND800	800	ind_151	38,69789887	-9,378020287	Estoril	Rua Hermano Neves
6276	IND240	240	Vários	38,71707153	-9,455961227	Cascais	Rua da Areia
11476	IND800	800	ind_181	38,71271515	-9,333265305	Mata da Torre	Rua das Açucenas

Anexo VI - Afetação de bens municipais à prestação dos serviços ora delegados a partir da data de entrada em vigor do Contrato

ID	TIPO	CAPACIDADE	CIRCUITO	LAT.	LONG	LOCALIDADE	RUA
61	IND800	800	ind_100	38,72859955	-9,412460327	Alcabideche	Estrada das Tojas
5282	IND800	800	ind_111	38,72990036	-9,419230461	Alcabideche	Rua Manuel Henriques
2953	IND240	240	ind_151	38,70420075	-9,388389587	Estoril	Avenida do Lidador
6179	IND120	120	Vários	38,71917725	-9,466249466	Cascais	Rua do Pinhal Raposo
3352	IND800	800	ind_130	38,73314667	-9,39021492	Alcabideche	Rua da Creche
9555	IND800	800	ind_160	38,69218445	-9,36059761	Bairro Santa Teresinha	Rua Cidade de Coimbra
3327	IND800	800	ind_121	38,7052002	-9,453169823	Cascais	Rua dos Faisões
2105	IND120	120	ind_141	38,70750046	-9,443449974	Cascais	Rua dos Castanheiros
2358	IND240	240	ind_141	38,70141983	-9,429121017	Cascais	Rua Jaime Thompson
838	IND120	120	ind_101	38,70859909	-9,434559822	Cascais	Avenida Engenheiro Adelino Amaro da Costa
2070	IND120	120	ind_141	38,70819855	-9,440440178	Cascais	Rua das Nogueiras
3465	IND240	240	Vários	38,70819855	-9,447099686	Cascais	Rua das Codornizes
3650	IND240	240	Vários	38,73119736	-9,377993584	Alcabideche	Estrada das Neves
7453	IND3000	3000	ind_170	38,68119812	-9,325530052	Quinta de São Gonçalo	Avenida de Portugal
7640	IND800	800	ind_170	38,69173431	-9,328788757	Lombos Norte	Rua Florbela Espanca
6619	IND800	800	ind_111	38,71709824	-9,42220974	Alvide	Rua Pedro Álvaro de Sousa
9428	IND800	800	ind_160	38,7016983	-9,366200447	Murtal	Travessa Senhora da Saúde
2097	IND120	120	ind_141	38,70780945	-9,441947937	Cascais	Rua dos Castanheiros
5173	IND800	800	ind_191	38,73020172	-9,338290215	Parque Industrial	Rua Alfredo Silva
4134	IND800	800	ind_180	38,70069885	-9,416069984	Cascais	Rua Frederico Arouca
5466	IND800	800	ind_160	38,68727493	-9,334617615	Carcavelos	Avenida Tenente Coronel Melo Antunes
9493	IND800	800	ind_160	38,69172287	-9,354696274	Parede	Rua do Pinheiro
3858	IND800	800	ind_140	38,72927856	-9,374958992	Alcabideche	Rua dos Campos Velhos
4162	IND800	800	ind_180	38,75291824	-9,451506615	Alcabideche	Rua do Arneiro
3033	IND120	120	ind_151	38,6996994	-9,379489899	Estoril	Praceta Padre João Cabeçadas
11952	IND800	800	ind_181	38,70209885	-9,339920044	São Domingos de Rana	Rua Vasco da Gama
1664	IND800	800	ind_131	38,70479965	-9,390468597	Estoril	Rua Samuel Gonçalves Sanches
11512	IND800	800	ind_161	38,73889923	-9,35763073	Manique	Rua Brincos de Princesa
2858	IND800	800	ind_151	38,70710754	-9,371955872	Estoril	Rua Antoine de Saint-Éxupery
2938	IND120	120	ind_151	38,70619965	-9,389450073	Estoril	Rua de Santa Rita
9271	IND800	800	ind_160	38,68569946	-9,350370407	Parede	Rua Vasco da Gama
2563	IND800	800	ind_141	38,70339966	-9,440489769	Cascais	Rua das Naus
11056	IND800	800	ind_150	38,71170425	-9,348413467	Tires	Rua Pedro Nunes
3335	IND800	800	ind_121	38,70289993	-9,447680473	Cascais	Rua dos Teixos
6079	IND240	240	Vários	38,71437073	-9,396868706	Estoril	Rua do Brasil
2773	IND800	800	ind_151	38,70449829	-9,383569717	Estoril	Rua Rainha Dona Leonor
2957	IND800	800	ind_151	38,70199966	-9,38642025	Estoril	Rua Diogo Cão
11516	IND800	800	ind_161	38,73627472	-9,354907036	São Domingos de Rana	Rua do Alto da Barrada
474	IND800	800	ind_120	38,72583771	-9,444867134	Cascais	Rua Dórdio Gomes
2163	IND120	120	ind_141	38,70249939	-9,432499886	Cascais	Rua Joaquim Ereira
2806	IND800	800	ind_151	38,70470047	-9,380209923	Estoril	Estrada d'Alapraia
11134	IND800	800	ind_171	38,70891571	-9,343454361	Coveiras	Rua da Bela Vista
12031	IND800	800	ind_191	38,72463226	-9,332364082	São Domingos de Rana	Rua da Escola
2124	IND800	800	ind_141	38,70700073	-9,43432045	Cascais	Rua Afonso Lopes Vieira
2155	IND800	800	ind_141	38,70539856	-9,433699608	Cascais	Praça João Martinho de Freitas
1634	IND120	120	ind_131	38,7098999	-9,389889717	Estoril	Avenida da Suíça
2128	IND120	120	ind_141	38,70700073	-9,43432045	Cascais	Rua Afonso Lopes Vieira
10905	IND800	800	ind_161	38,72949982	-9,363739967	Bairro dos Mirouços	Rua Fernando Pessoa
2923	IND800	800	ind_151	38,70457459	-9,387382507	Estoril	Praceta Manuel Gouveia
6892	IND3000	3000	ind_102	38,72910309	-9,409778595	Alcabideche	Avenida Valentim Henrique
9685	IND800	800	ind_160	38,69054031	-9,352945328	Parede	Rua José Relvas
386	IND800	800	ind_120	38,7371521	-9,440730095	Alcabideche	Rua Fernando Pessoa

Anexo VI - Afetação de bens municipais à prestação dos serviços ora delegados a partir da data de entrada em vigor do Contrato

ID	TIPO	CAPACIDADE	CIRCUITO	LAT.	LONG	LOCALIDADE	RUA
11691	IND800	800	ind_191	38,72562027	-9,331194878	Abóboda	Praceta das Camélias
9459	IND800	800	ind_150	38,69955826	-9,35785675	Madorna	Rua 5 de Julho
2204	IND120	120	ind_141	38,70140076	-9,433639526	Cascais	Avenida Infante Dom Henrique
2343	IND240	240	ind_141	38,69919968	-9,435110092	Cascais	Avenida Pedro Álvares Cabral
2378	IND240	240	ind_141	38,69900131	-9,433469772	Cascais	Rua António de Nola
1812	IND120	120	ind_131	38,71080017	-9,397330284	Estoril	Rua Afonso de Albuquerque
11037	IND800	800	ind_161	38,71103668	-9,346813202	Alto de Tires	Rua Miguel Torga
2366	IND240	240	ind_141	38,69800186	-9,433420181	Cascais	Rua Diogo Gomes
2717	IND120	120	ind_151	38,70970154	-9,377429962	Estoril	Rua Vasco da Gama
3639	IND240	240	Vários	38,73780441	-9,394927025	Alcabideche	Rotunda Fernanda Mouzinho de Albuquerque
7114	IND800	800	ind_170	38,69120026	-9,336629868	Carcavelos	Avenida Nossa Senhora dos Remé
7556	IND800	800	ind_170	38,68970108	-9,335898399	Carcavelos	Rua Cândido dos Reis
1524	IND800	800	ind_111	38,71346283	-9,413927078	Alcabideche	Avenida Costa Pinto
3076	IND800	800	ind_151	38,69729996	-9,372070313	Estoril	Rua 9 de Abril
2546	IND800	800	ind_141	38,70289993	-9,440719604	Cascais	Rua das Caravelas
6222	IND120	120	Vários	38,73176575	-9,437444687	Alcabideche	Rua da Esperança
12020	IND800	800	ind_191	38,73590088	-9,325489998	São Domingos de Rana	Estrada José Alves Santos
395	IND800	800	ind_120	38,7352066	-9,442261696	Alcabideche	Rua Bartolomeu Dias
10939	IND800	800	ind_161	38,72156906	-9,351848602	Bairro Conde Monte Real	Rua Luis de Camões
1294	IND800	800	ind_111	38,70528412	-9,416858673	Cascais	Rua Professor Flemming
11523	IND800	800	ind_161	38,73949814	-9,349379539	Trajouce	Estrada Cabeço do Cação
729	IND800	800	ind_101	38,69820023	-9,424839973	Cascais	Rua da Vista Alegre
5305	IND800	800	ind_111	38,72990036	-9,419230461	Alcabideche	Rua Manuel Henrique
11788	IND800	800	ind_191	38,73571396	-9,312064171	Talaíde	Rua da Ataláia
1490	IND800	800	ind_111	38,71096039	-9,414211273	Cascais	Rua Marechal Costa Gomes
2014	IND240	240	ind_131	38,70700073	-9,394519806	Estoril	Rua do Porto
2299	IND120	120	ind_141	38,7052002	-9,438340187	Cascais	Rua Tristão Vaz Teixeira
82	IND800	800	ind_120	38,7258606	-9,437673569	Alcabideche	Rua dos Depósitos da Água
6004	IND800	800	ind_191	38,72053909	-9,330536842	São Domingos de Rana	Praceta António Bravo
11258	IND800	800	ind_171	38,70370102	-9,345190048	Zambujal	Rua das Joanelhas
152	IND800	800	ind_120	38,73320007	-9,439801216	Alcabideche	Rua Almeida Garrett
473	IND800	800	ind_120	38,72499847	-9,445509911	Cascais	Rua Dona Dácia Maria Duque Estanislau
160	IND800	800	ind_120	38,74126053	-9,451479912	Alcabideche	Estrada da Malveira da Serra
1481	IND120	120	ind_111	38,70186997	-9,417771339	Cascais	Avenida de Sintra
3611	IND800	800	ind_130	38,74119949	-9,424750328	Alcabideche	Estrada Nacional 247-5
9570	IND800	800	ind_160	38,70092392	-9,364136696	Murtal	Rua Mestre Aquilino Ribeiro
2809	IND800	800	ind_151	38,70550156	-9,381259918	Estoril	Rua de Oliveira do Conde
10878	IND800	800	ind_161	38,7176857	-9,346055984	Bairro da Pedra	Rua Baptista Pereira
7741	IND800	800	ind_181	38,70355606	-9,335030556	São Miguel das Encostas	Rua de Santa Clara
7618	IND800	800	ind_170	38,69110107	-9,334560394	Carcavelos	Rua Jardim Júlio Moreira
3483	IND800	800	ind_130	38,70320129	-9,445059776	Cascais	Rua dos Loureiros
766	IND240	240	ind_101	38,70069885	-9,429590225	Cascais	Rua Joaquim Ereira
1408	IND800	800	ind_111	38,71276093	-9,426672935	Alcabideche	Rua de São Carlos
7790	IND800	800	ind_181	38,70090103	-9,320500374	Quinta da Bela Vista	Rua Ilha Graciosa
1890	IND120	120	ind_131	38,70289993	-9,409740448	Estoril	Rua Alfredo da Silva
11740	IND800	800	ind_191	38,72702789	-9,32110405	Conceição da Abóboda	Estrada Manuel Correia Lopes
9542	IND800	800	ind_160	38,69710159	-9,362070084	Jardins da Parede	Rua Engenheiro Adelino Amaro d
847	IND240	240	ind_101	38,71429825	-9,438699722	Cascais	Avenida Engenheiro Adelino Amaro da Costa
6100	IND120	120	Vários	38,71226883	-9,400418282	Estoril	Rua Mouzinho de Albuquerque
1793	IND240	240	ind_131	38,71139908	-9,398469925	Estoril	Avenida Dom Nuno Álvares Pereira
7241	IND800	800	ind_170	38,69440079	-9,342989922	Rebelva	Praceta da Lagoa de Óbidos

Anexo VI - Afetação de bens municipais à prestação dos serviços ora delegados a partir da data de entrada em vigor do Contrato

ID	TIPO	CAPACIDADE	CIRCUITO	LAT.	LONG	LOCALIDADE	RUA
8566	IND800	800	ind_101	38,70240021	-9,421910286	Cascais	Praça Padre Moisés da Silva
93	IND800	800	ind_120	38,72121811	-9,434514999	Cascais	Rua Armando Vilar
3368	IND800	800	ind_130	38,72159958	-9,397919655	Estoril	Rua Infante Sagres
12246	IND240	240	Vários	38,72000122	-9,441419601	Cascais	Estrada da Malveira da Serra
1498	IND120	120	ind_111	38,71118927	-9,415966988	Alcabideche	Rua Marquês de Soveral
9439	IND800	800	ind_150	38,70451355	-9,361701012	Murtal	Rua Laura Alves
2356	IND240	240	ind_141	38,70141983	-9,429121017	Cascais	Rua Jaime Thompson
7994	IND3000	3000	ind_101, ind_102	38,69720078	-9,420479774	Cascais	Largo Cinco de Outubro
290	IND800	800	ind_100	38,72219849	-9,408430099	Estoril	Rua de Santo António
8140	IND800	800	ind_141	38,70199966	-9,436309814	Bairro do Rosário	Avenida Gaspar Corte Real
11260	IND800	800	ind_171	38,70181274	-9,347202301	Rana	Rua de Platão
11644	IND800	800	ind_191	38,71791458	-9,328104973	Outeiro de Polima	Rua da Perdigueira
3553	IND120	120	Vários	38,69200134	-9,420479774	Cascais	Avenida Rei Humberto II de Itália
10430	IND800	800	ind_171	38,71369934	-9,342510223	Bairro Além das Vinhas	Avenida 1º de Dezembro
1350	IND120	120	ind_111	38,70909882	-9,415539742	Cascais	Avenida Costa Pinto
2257	IND800	800	ind_141	38,70429993	-9,439949989	Cascais	Rua das Romãzeiras
2893	IND800	800	ind_151	38,71229935	-9,372659683	Estoril	Rua Principal
3434	IND800	800	ind_130	38,72290039	-9,424220085	Alcabideche	Estrada das Tojas
9621	IND800	800	ind_160	38,68859863	-9,356789589	Parede	Rua Marquês de Pombal
10711	IND3000	3000	ind_200	38,69369888	-9,348620415	Buzano	Rua Carlos Botelho
938	IND120	120	ind_101	38,71319962	-9,430390358	Cascais	Rua de Santa Luzia
1054	IND800	800	ind_101	38,7038002	-9,425849915	Cascais	Rua José Florindo
1172	IND800	800	ind_111	38,7195015	-9,425319672	Alcabideche	Rua António José da Silva
2173	IND240	240	ind_141	38,70240021	-9,43459034	Cascais	Avenida Infante Dom Henrique
3449	IND800	800	ind_130	38,72609329	-9,421618462	Alcabideche	Rua do Carrascal
4164	IND800	800	ind_180	38,73749924	-9,386910439	Alcabideche	Rua Hermenegildo Pulquério
529	IND800	800	ind_100	38,73180008	-9,405220032	Alcabideche	Rua Engenheiro Francisco Rogério Nazaré
3018	IND240	240	ind_151	38,70429993	-9,379349709	Estoril	Rua Almada Negreiros
3019	IND240	240	ind_151	38,70429993	-9,379349709	Estoril	Rua Almada Negreiros
7871	IND800	800	ind_181	38,70025253	-9,327645302	Sassoeiros	Rua Luís de Camões
11457	IND800	800	ind_181	38,71260452	-9,331647873	Cabeço de Mouro	Rua Principal
11486	IND800	800	ind_181	38,71233368	-9,337002754	Torre da Aguilha	Rua Virgílio Ferreira
6840	IND3000	3000	ind_102	38,71390152	-9,415860176	Pai do Vento	Rua de Santarem
3568	IND800	800	ind_130	38,72466278	-9,410385132	Alcabideche	Rua Casal do Geraldo
637	IND800	800	ind_100	38,71989822	-9,379369736	Alcabideche	Rua Florbela Espanca
1093	IND800	800	ind_101	38,70130158	-9,422030449	Cascais	Avenida 25 de Abril
465	IND800	800	ind_120	38,72790146	-9,448030472	Cascais	Rua Chesol
482	IND800	800	ind_120	38,72693253	-9,446198463	Cascais	Rua Dom Simão Aranha
1753	IND800	800	ind_131	38,71580124	-9,404899597	Estoril	Rua de Trás-os-Montes
11312	IND800	800	ind_171	38,70563507	-9,353397369	Chesol	Rua Infante Dom Henrique
1274	IND800	800	ind_111	38,70869827	-9,420100212	Cascais	Rua de Alvide
2905	IND800	800	ind_151	38,709301	-9,387189865	Estoril	Rua Manuel Calvet de Magalhães
6309	IND3000	3000	ind_102	38,73559952	-9,368390083	Carrascal de Manique	Calçada de Manique
10868	IND800	800	ind_161	38,71878433	-9,344950676	Bairro da Pedra	Praceta Luis de Camões
6143	IND240	240	Vários	38,70458221	-9,447019577	Cascais	Rua dos Eucaliptos
9788	IND800	800	ind_150	38,70210266	-9,358800888	Murtal	Rua Maestro Tavares Belo
7635	IND800	800	ind_170	38,69083405	-9,32949543	Lombos Norte	Rua do Parque
11402	IND800	800	ind_181	38,70587158	-9,337444305	Bairro dos Eucaliptos	Rua das Acácias
5232	IND800	800	ind_191	38,74449921	-9,34101963	Trajouce	Estrada Nacional Nº 249
703	IND800	800	ind_101	38,69929886	-9,422710419	Cascais	Rua Afonso Sanches
1262	IND800	800	ind_111	38,70999908	-9,422200203	Cascais	Rua das Fontainhas
2648	IND240	240	ind_141	38,69929886	-9,445630074	Cascais	Rua dos Ciprestes

Anexo VI - Afetação de bens municipais à prestação dos serviços ora delegados a partir da data de entrada em vigor do Contrato

ID	TIPO	CAPACIDADE	CIRCUITO	LAT.	LONG	LOCALIDADE	RUA
9790	IND800	800	ind_160	38,68719864	-9,355449677	Parede	Rua Cândido dos Reis
8628	IND240	240	ind_141	38,70100021	-9,441740036	Cascais	Rua da Torre
3226	IND800	800	ind_121	38,72140122	-9,459420204	Cascais	Rua de São João
3637	IND120	120	Vários	38,73780441	-9,394927025	Alcabideche	Rotunda Fernanda Mouzinho de Albuquerque
2265	IND240	240	ind_141	38,70660019	-9,439089775	Cascais	Rua Joaquim Ereira
3218	IND800	800	ind_121	38,70942688	-9,464008331	Cascais	Rua do Pinhal Bravo
6984	IND800	800	ind_181	38,69879913	-9,327039719	Sassoeiros	Rua do Funchal
1968	IND800	800	ind_131	38,70590973	-9,408020973	Estoril	Rua Alegre
1494	IND800	800	ind_111	38,71152115	-9,415184975	Alcabideche	Praceta Marquês de Soveral
3261	IND800	800	ind_121	38,72480011	-9,474360466	Cascais	Estrada do Guincho
353	IND800	800	ind_100	38,72803497	-9,409811974	Alcabideche	Rua de São Vicente
3736	IND120	120	Vários	38,74789429	-9,449422836	Alcabideche	Rua de Cascais
352	IND800	800	ind_100	38,72755051	-9,410655022	Alcabideche	Rua de São Vicente
774	IND240	240	ind_101	38,69969994	-9,429929733	Cascais	Rua Doutor Gabriel de Freitas
9780	IND800	800	ind_160	38,68895721	-9,351361275	Parede	Avenida da Republica
5644	IND800	800	ind_191	38,73849869	-9,31441021	Talaíde	Estrada Octávio Pato
7672	IND800	800	ind_171	38,69499588	-9,339179039	Bairro São João	Rua Viana do Castelo
1910	IND800	800	ind_131	38,70590973	-9,406780243	Estoril	Avenida de Sabóia
2872	IND800	800	ind_151	38,7057991	-9,375789642	Estoril	Rua das Grutas
7575	IND3000	3000	ind_170	38,68799973	-9,336990356	Carcavelos	Rua Doutor Manuel de Arriaga
3702	IND120	120	Vários	38,71803284	-9,442809105	Cascais	Rua das Açucenas
11195	IND800	800	ind_171	38,70443726	-9,348564148	Zambujal	Rua da Bela Vista
3797	IND800	800	ind_140	38,73699951	-9,365409851	Alcabideche	Praceta da Espargueira
651	IND800	800	ind_100	38,72200012	-9,384209633	Alcabideche	Rua dos Eucaliptos
880	IND240	240	Vários	38,71122742	-9,436035156	Cascais	Rua Eça de Queiroz
9985	IND800	800	ind_181	38,71820068	-9,334449768	Cabeço de Mouro	Rua 14 de Fevereiro
11532	IND800	800	ind_191	38,73696899	-9,340407372	Trajouce	Rua Tomás de Anunciação
12005	IND800	800	ind_191	38,72231674	-9,330313683	Outeiro de Polima	Rua António Bravo
6246	IND120	120	Vários	38,7178421	-9,444403648	Cascais	Rua das Margaridas
1727	IND800	800	ind_131	38,70964432	-9,407826424	Estoril	Avenida do Lago
12267	IND120	120	Vários	38,72445679	-9,44344902	Cascais	Estrada da Malveira da Serra
11136	IND800	800	ind_171	38,71229553	-9,34428978	Coveiras	Rua Almeida Garrett
6244	IND120	120	Vários	38,71934891	-9,445926666	Cascais	Rua das Glicínias
9680	IND800	800	ind_160	38,69192886	-9,351246834	Parede	Rua Gil Vicente
3212	IND800	800	ind_121	38,71220017	-9,463970184	Cascais	Rua das Figueiras
10838	IND800	800	ind_150	38,71220017	-9,356738091	Caparide	Rua Bartolomeu Dias
8573	IND800	800	ind_141	38,70610046	-9,434909821	Pampilheira	Rua António Nobre
9930	IND800	800	ind_181	38,70940018	-9,324529648	Bairro do Pinhal	Rua das Mimosas
11735	IND800	800	ind_191	38,72649002	-9,322552681	Conceição da Abóboda	Rua Nossa Senhora da Conceição
1491	IND800	800	ind_111	38,71096039	-9,414211273	Cascais	Rua Marechal Costa Gomes
7808	IND800	800	ind_181	38,70094299	-9,327350616	Sassoeiros	Rua Luis de Camões
1775	IND120	120	ind_131	38,70890045	-9,399129868	Estoril	Rua de Melo e Sousa
3255	IND800	800	ind_121	38,72679901	-9,475040436	Cascais	Estrada do Guincho
3583	IND800	800	ind_130	38,73343277	-9,409666061	Alcabideche	Rua Cesaltina Fialho Gouveia
2609	IND800	800	ind_141	38,69800186	-9,44260025	Cascais	Rua das Tílias
9641	IND800	800	ind_160	38,68804169	-9,35793972	Parede	Rua Domingos José Morais
7733	IND800	800	ind_181	38,70404816	-9,336379051	São Miguel das Encostas	Rua de Santa Clara
10850	IND800	800	ind_161	38,72707748	-9,343046188	Cemitério de Trajouce	Avenida dos Lusíadas
6947	IND800	800	ind_181	38,69910049	-9,321579933	Quinta da Bela Vista	Rua Ilha Terceira
166	IND800	800	ind_120	38,75189972	-9,449110031	Alcabideche	Rua de Cascais
6299	IND800	800	ind_150	38,70876312	-9,354468346	São Domingos de Rana	Rua do Parque

Anexo VI - Afetação de bens municipais à prestação dos serviços ora delegados a partir da data de entrada em vigor do Contrato

ID	TIPO	CAPACIDADE	CIRCUITO	LAT.	LONG	LOCALIDADE	RUA
907	IND120	120	ind_101	38,71350098	-9,435460091	Cascais	Praceta Miguel Torga
1940	IND120	120	ind_131	38,70986939	-9,408243179	Estoril	Rua de São Remo
2486	IND120	120	ind_141	38,71419907	-9,444930077	Cascais	Rua Pedro Franco
6068	IND800	800	ind_120	38,76208496	-9,468092918	Alcabideche	Rua do Cabo
2849	IND800	800	ind_151	38,70769882	-9,375249863	Estoril	Rua Doutor Félix Pereira
11810	IND800	800	ind_191	38,73945618	-9,311981201	Talaíde	Rua de Tibério
423	IND800	800	ind_120	38,73325348	-9,453566551	Cascais	Rua das Lapas
3684	IND120	120	Vários	38,73385239	-9,419961929	Alcabideche	Rua da Calçada Antiga
358	IND800	800	ind_100	38,73009872	-9,408129692	Alcabideche	Largo de São Vicente
1729	IND800	800	ind_131	38,71039963	-9,407790184	Estoril	Avenida do Lago
6133	IND240	240	Vários	38,69900894	-9,44992733	Cascais	Rua dos Eucaliptos
7668	IND800	800	ind_170	38,69324875	-9,344112396	Rebelva	Rua do Tejo
8562	IND800	800	ind_101	38,70240021	-9,421910286	Cascais	Praça Padre Moisés da Silva
1304	IND120	120	ind_111	38,70819855	-9,416790009	Cascais	Rua do Alcaide
7611	IND800	800	ind_170	38,69260025	-9,336429596	Carcavelos	Avenida Nossa Senhora dos Remé
2247	IND800	800	ind_141	38,7030983	-9,437450409	Cascais	Avenida Gonçalo Velho Cabral
3517	IND800	800	ind_130	38,69139862	-9,423230171	Cascais	Rua Frei Nicolau de Oliveira
11634	IND800	800	ind_161	38,72340012	-9,337659836	Abóboda	Avenida Salgueiro Maia
7282	IND3000	3000	ind_170	38,68740082	-9,326530457	Carcavelos	Rua da Feitoria
668	IND800	800	ind_100	38,72230148	-9,371589661	Alcabideche	Rua Astrolábio
1650	IND240	240	ind_131	38,71192551	-9,391858101	Estoril	Rua do Luxemburgo
4262	IND800	800	ind_170	38,68844986	-9,33823967	Carcavelos	Rua Doutor Marques da Mata
7037	IND800	800	ind_170	38,68809891	-9,335780144	Carcavelos	Rua 5 de Outubro
7116	IND800	800	ind_170	38,69120026	-9,336629868	Carcavelos	Avenida Nossa Senhora dos Remé
10892	IND800	800	ind_161	38,72890854	-9,352872849	Bairro 16 Novembro	Rua do Condestavel
7582	IND800	800	ind_170	38,68917084	-9,332960129	Carcavelos	Praça Douro Manuel Rebello de
6067	IND800	800	ind_120	38,75899506	-9,464834213	Alcabideche	Rua do Cabo
7627	IND800	800	ind_170	38,691082	-9,331059456	Carcavelos	Rua Pôr do Sol
1089	IND800	800	ind_101	38,70009995	-9,4270401	Cascais	Rua Jaime Thompson
7530	IND800	800	ind_170	38,68688965	-9,344654083	Junqueiro	Praceta Infante Dom Henrique
7382	IND800	800	ind_170	38,68239975	-9,341139793	Junqueiro	Rua de Catembe
903	IND240	240	ind_101	38,71120071	-9,436989784	Cascais	Rua Afonso Lopes Vieira
2152	IND800	800	ind_141	38,70560074	-9,432769775	Cascais	Praça João Martinho de Freitas
11586	IND800	800	ind_161	38,72399902	-9,33823967	Abóboda	Avenida Salgueiro Maia
7535	IND800	800	ind_170	38,68626022	-9,345685005	Junqueiro	Rua Fernão Magalhães
7481	IND800	800	ind_170	38,68803024	-9,328165054	Lombos Sul	Rua da Saudade
3955	IND800	800	ind_140	38,74175263	-9,384645462	Alcabideche	Rua de São Francisco
2308	IND120	120	ind_141	38,70259857	-9,435440063	Cascais	Rua Gil Eanes
2714	IND800	800	ind_151	38,71080017	-9,377860069	Estoril	Rua Vasco da Gama
4057	IND800	800	ind_140	38,74490356	-9,390256882	Alcabideche	Rua do Canadá
7551	IND800	800	ind_170	38,6827507	-9,339912415	Junqueiro	Rua Gurué
7487	IND800	800	ind_170	38,68253326	-9,345385551	Junqueiro	Rua de Benguela
7390	IND800	800	ind_170	38,68429947	-9,33757019	Carcavelos	Avenida Jorge V
11730	IND800	800	ind_191	38,72472382	-9,320516586	Polima	Rua do Poço
9571	IND800	800	ind_160	38,70179367	-9,363920212	Murtal	Rua Mestre Aquilino Ribeiro
6050	IND800	800	ind_120	38,75592804	-9,448539734	Alcabideche	Rua da Escola Velha
5311	IND800	800	ind_170	38,68531799	-9,343048096	Junqueiro	Rua Bartolomeu Dias
4263	IND800	800	ind_170	38,68545151	-9,342682838	Junqueiro	Rua Bartolomeu Dias

Anexo VI - Afetação de bens municipais à prestação dos serviços ora delegados a partir da data de entrada em vigor do Contrato

ID	TIPO	CAPACIDADE	CIRCUITO	LAT.	LONG	LOCALIDADE	RUA
4264	IND800	800	ind_170	38,68545151	-9,342682838	Junqueiro	Rua Bartolomeu Dias
5460	IND800	800	ind_170	38,6853981	-9,34265995	Junqueiro	Rua Bartolomeu Dias
7200	IND800	800	ind_170	38,68529892	-9,347310066	Junqueiro	Rua do Lobito
4025	IND800	800	ind_140	38,7439003	-9,38850975	Alcabideche	Rua Brigadeiro Tender
6135	IND240	240	Vários	38,69969559	-9,450846672	Cascais	Rua dos Eucaliptos
3286	IND800	800	ind_121	38,70059967	-9,459199905	Cascais	Rua dos Freixos
817	IND800	800	ind_101	38,69520187	-9,428959846	Cascais	Rua Dom José de Avilez
3158	IND800	800	ind_121	38,7099762	-9,447110176	Cascais	Rua do Estorninho
11172	IND800	800	ind_171	38,70685577	-9,34254837	Sete Castelos	Rua Castelo de Estremoz
2049	IND120	120	ind_141	38,70709992	-9,436790466	Cascais	Rua Gomes Leal
3629	IND120	120	Vários	38,71645737	-9,395165443	Estoril	Rua do Ribatejo
3652	IND240	240	Vários	38,7311554	-9,378214836	Alcabideche	Estrada das Neves
1340	IND120	120	ind_111	38,70600128	-9,415559769	Cascais	Avenida Marechal Carmona
1579	IND800	800	ind_131	38,70510101	-9,392080307	Estoril	Rua das Flores
7838	IND800	800	ind_181	38,70363617	-9,325503349	Saossieiros	Rua Engenheiro Francisco dos A
1858	IND120	120	ind_131	38,70640183	-9,403470039	Estoril	Avenida Fausto de Figueiredo
2076	IND240	240	ind_141	38,70752716	-9,440079689	Cascais	Rua Choupos Da Marinha
2106	IND120	120	ind_141	38,70750046	-9,443449974	Cascais	Rua dos Castanheiros
11045	IND800	800	ind_161	38,71532822	-9,347982407	Tires	Rua das Fontainhas
3981	IND800	800	ind_140	38,74269104	-9,379673004	Alcabideche	Rua São Nicolau
8988	IND3000	3000	ind_102	38,70439911	-9,378210068	Alapraia	Praceta Diogo Couto
3430	IND800	800	ind_130	38,73830032	-9,394330025	Alcabideche	Rua Miguel Torga
1566	IND120	120	ind_131	38,70619965	-9,393819809	Estoril	Rua Joaquim dos Santos
9400	IND3000	3000	ind_200	38,69580078	-9,350250244	Buzano	Avenida Comandante Gilberto Duarte e Duarte
10698	IND3000	3000	ind_200	38,69710159	-9,352089882	Buzano	Rua Odete Saint Maurice
4284	IND240	240	ind_200	38,69472122	-9,350810051	São Domingos de Rana	Avenida Melvin Jones
1655	IND120	120	ind_131	38,71210098	-9,393440247	Estoril	Avenida dos Bombeiros Voluntários
11889	IND3000	3000	ind_200	38,69639969	-9,348750114	Buzano	Avenida Comandante Gilberto Duarte e Duarte
10685	IND3000	3000	ind_200	38,69710159	-9,349470139	Buzano	Rua Ondina Pereira
9385	IND3000	3000	ind_200	38,69649887	-9,368450165	Jardins da Parede	Avenida das Tílias
9801	IND800	800	ind_200	38,69820786	-9,365374565	Murtal	Rua do Pinhal
3363	IND800	800	ind_130	38,73210144	-9,396969795	Alcabideche	Rua do Espargal
11305	IND800	800	ind_171	38,70819855	-9,351739883	Matarraque	Rua Cidade e as Serras
7250	IND3000	3000	ind_200	38,67699814	-9,327360153	Carcavelos	Avenida Marginal
10581	IND3000	3000	ind_200	38,71049881	-9,328209877	Urbanização Casas do Parque	Rua Lápis Lazuli
10585	IND3000	3000	ind_200	38,71062851	-9,32593441	São Domingos de Rana	Rua das Esterlícias
4169	IND800	800	ind_120	38,75168991	-9,458127022	Alcabideche	Rua da Rocha
10580	IND3000	3000	ind_200	38,71049881	-9,328209877	Urbanização Casas do Parque	Rua Lápis Lazuli
1764	IND120	120	Vários	38,70786667	-9,401943207	Estoril	Avenida Dom Nuno Álvares Pereira
9421	IND800	800	ind_150	38,70389557	-9,366539955	Murtal	Rua José Viana da Silva Carval
8625	IND240	240	ind_141	38,70100021	-9,441740036	Cascais	Rua da Torre
9444	IND800	800	ind_150	38,71157837	-9,366592407	Penedo	Rua Principal do Alto Espargal
956	IND800	800	ind_101	38,71107101	-9,429680824	Cascais	Rua de Santa Margarida
7686	IND800	800	ind_171	38,69504929	-9,340522766	Bairro São João	Rua de Lisboa
10792	IND800	800	ind_150	38,70904541	-9,358178139	Caparide	Praceta Raúl Proença
10797	IND800	800	ind_150	38,71042633	-9,361337662	Matarraque	Avenida das Descobertas
10748	IND800	800	ind_150	38,71049881	-9,359527588	Caparide	Rua Marquesa de Alorna
2240	IND120	120	ind_141	38,70029831	-9,436759949	Cascais	Rua Pêro Escobar
10756	IND800	800	ind_150	38,70873261	-9,355119705	Matarraque	Avenida das Descobertas
143	IND800	800	ind_120	38,73251343	-9,443198204	Alcabideche	Praceta Luís de Camões
11117	IND800	800	ind_150	38,71219635	-9,352128983	Tires	Praceta da Beira
10762	IND800	800	ind_150	38,70928192	-9,354020119	Matarraque	Rua do Parque

Anexo VI - Afetação de bens municipais à prestação dos serviços ora delegados a partir da data de entrada em vigor do Contrato

ID	TIPO	CAPACIDADE	CIRCUITO	LAT.	LONG	LOCALIDADE	RUA
10769	IND800	800	ind_150	38,70349121	-9,357167244	Penedo	Rua António Aleixo
8602	IND3000	3000	ind_102	38,70080185	-9,41961956	Cascais	Avenida Marginal
2932	IND800	800	ind_151	38,70349884	-9,38864994	Estoril	Rua do Monte Leite
11745	IND800	800	ind_191	38,72808838	-9,318696022	Conceição da Abóboda	Rua Sara Afonso
9464	IND800	800	ind_150	38,69910049	-9,357000351	Madorna	Rua António Aleixo
7317	IND3000	3000	ind_200	38,69150162	-9,340490341	Rebelva	Rua Marechal Craveiro Lopes
9775	IND800	800	ind_160	38,69007111	-9,357858658	Parede	Rua Doutor Camilo Dionísio Alv
7936	IND3000	3000	ind_170	38,68450165	-9,330180168	Carcavelos	Rua das Orquídeas
8883	IND800	800	ind_131	38,70809937	-9,385959625	Galiza	Rua da Escola Preparatória
7077	IND3000	3000	ind_170	38,68429947	-9,328249931	Lombos Sul	Rua das Rosas
7073	IND3000	3000	ind_170	38,68450165	-9,327159882	Carcavelos	Avenida Doutor Francisco Lucas Pires
7928	IND3000	3000	ind_170	38,68420029	-9,325579643	Lombos Sul	Avenida Doutor Francisco Lucas
11674	IND800	800	ind_191	38,72182083	-9,326127052	Polima	Rua do Lagar
11918	IND800	800	ind_181	38,71491242	-9,33140564	Cabeço de Mouro	Rua das Flores
11063	IND800	800	ind_150	38,71607971	-9,352937698	Bairro da Lagarteira	Rua Principal
2147	IND800	800	ind_141	38,70449829	-9,432700157	Cascais	Rua António da Silva
3849	IND800	800	ind_140	38,73189926	-9,372349739	Alcabideche	Rua Capela das Neves
9037	IND3000	3000	ind_102	38,70090103	-9,381540298	Quinta da Carreira	Rua Fernando Pessoa
1210	IND800	800	ind_111	38,71350098	-9,422280312	Cascais	Travessa do Girassol
2117	IND240	240	ind_141	38,70980072	-9,437999725	Cascais	Rua Cesário Verde
9104	IND3000	3000	ind_102	38,70018768	-9,3798666	Estoril	Rua Egas Moniz
9049	IND3000	3000	ind_102	38,70029831	-9,383299828	Quinta da Carreira	Rua Homem de Cristo
952	IND120	120	ind_101	38,71170044	-9,429639816	Cascais	Rua de Santa Margarida
7692	IND800	800	ind_171	38,69990158	-9,337719917	Bairro dos Checlos	Rua Vieira da Silva
49	IND800	800	ind_100	38,72859955	-9,412460327	Alcabideche	Estrada das Tojas
603	IND800	800	ind_100	38,72460175	-9,386469841	Alcabideche	Rua dos Eucaliptos
755	IND800	800	ind_101	38,69441986	-9,421183586	Cascais	Rotunda João Paulo II
11643	IND800	800	ind_191	38,71743012	-9,327822685	Outeiro de Polima	Rua da Perdigueira
2952	IND120	120	ind_151	38,70420075	-9,388389587	Estoril	Avenida do Lidador
11352	IND800	800	ind_171	38,70334625	-9,355303764	Madorna	Rua 13 de Junho
5995	IND800	800	ind_181	38,70309983	-9,341053009	São Domingos de Rana	Largo de São Domingos
667	IND800	800	ind_100	38,72269821	-9,373319626	Alcabideche	Rua do Planeta Marte
8904	IND3000	3000	ind_102	38,70299912	-9,397680283	Estoril	Rua de Olivença
8908	IND3000	3000	ind_102	38,70240021	-9,391960144	Estoril	Avenida Marginal
9284	IND3000	3000	ind_200	38,69309998	-9,368109703	São Pedro do Estoril	Avenida Marginal
7174	IND3000	3000	ind_200	38,6853981	-9,352740288	Carcavelos	Avenida Marginal
7263	IND3000	3000	ind_200	38,68109894	-9,338219643	Carcavelos	Avenida Marginal
9064	IND3000	3000	ind_102	38,70410156	-9,397310257	Estoril	Avenida Clotilde
8479	IND3000	3000	ind_102	38,69549942	-9,421019554	Cascais	Rua Xavier Palmeirim
7988	IND3000	3000	ind_102	38,69779968	-9,419560432	Cascais	Largo da Lata
8606	IND3000	3000	ind_102	38,69960022	-9,420570374	Cascais	Alameda dos Combatentes da Gra
8611	IND3000	3000	ind_102	38,69889832	-9,420479774	Cascais	Avenida Valbom
8413	IND3000	3000	ind_102	38,69979858	-9,418970108	Cascais	Avenida Valbom
8414	IND3000	3000	ind_102	38,69979858	-9,418970108	Cascais	Avenida Valbom
8984	IND3000	3000	ind_102	38,70729828	-9,399020195	Estoril	Rua de Lisboa
8474	IND3000	3000	ind_102	38,69580078	-9,433400154	Cascais	Rua Guilherme Salgado
8475	IND3000	3000	ind_102	38,69580078	-9,433400154	Cascais	Rua Guilherme Salgado
8010	IND3000	3000	ind_102	38,69110107	-9,429269791	Cascais	Avenida Rei Humberto de Itália
230	IND800	800	ind_100	38,72470093	-9,415439606	Alcabideche	Estrada da Ribeira
312	IND800	800	ind_100	38,71689987	-9,404760361	Estoril	Rua de São Nicolau
317	IND800	800	ind_100	38,71709824	-9,405900002	Estoril	Rua Dom Bosco

Anexo VI - Afetação de bens municipais à prestação dos serviços ora delegados a partir da data de entrada em vigor do Contrato

ID	TIPO	CAPACIDADE	CIRCUITO	LAT.	LONG	LOCALIDADE	RUA
6556	IND800	800	ind_100	38,71879959	-9,413990021	Pai do Vento	Praceta Rita Ferreira da Silva
335	IND800	800	ind_100	38,72060013	-9,408969879	Alcabideche	Rua do Geraldo
271	IND800	800	ind_100	38,71409988	-9,407950401	Alcabideche	Rua Carlos Anjos
8713	IND800	800	ind_100	38,71960068	-9,406849861	Bairro Santo António	Rua Dom Bosco 1
238	IND800	800	ind_100	38,7154007	-9,412289619	Alcabideche	Rua de Castelo Branco
247	IND800	800	ind_100	38,71609879	-9,411549568	Alcabideche	Rua dos Rochelinhos
8723	IND800	800	ind_100	38,71799851	-9,40639019	Bairro Santo António	Rua Dom Bosco
8705	IND800	800	ind_100	38,72269821	-9,406490326	Bairro Santo António	Praceta Dom Bosco
6555	IND800	800	ind_100	38,71879959	-9,413990021	Pai do Vento	Praceta Rita Ferreira da Silva
281	IND800	800	ind_100	38,7193985	-9,409520149	Alcabideche	Rua da Alegria
292	IND800	800	ind_100	38,7220993	-9,407400131	Estoril	Rua Dom Bosco
336	IND800	800	ind_100	38,71979904	-9,408969879	Alcabideche	Rua do Geraldo
6409	IND800	800	ind_100	38,73229981	-9,408450127	Alcabideche	Praceta Maria Lamas
4803	IND800	800	ind_100	38,73049927	-9,406640053	Alcabideche	Largo São Vicente
4801	IND800	800	ind_100	38,73049927	-9,406640053	Alcabideche	Largo São Vicente
5821	IND800	800	ind_100	38,73139954	-9,403630257	Alcabideche	Rua Conde Barão
344	IND800	800	ind_100	38,71870041	-9,408769608	Alcabideche	Avenida do Ultramar
349	IND800	800	ind_100	38,72040176	-9,411250114	Alcabideche	Rua Carlos Anjos
359	IND800	800	ind_100	38,73149872	-9,408479691	Alcabideche	Praceta Maria Lamas
357	IND800	800	ind_100	38,73009872	-9,408129692	Alcabideche	Largo de São Vicente
329	IND800	800	ind_100	38,72304153	-9,404399872	Estoril	Rua da Palmeira
533	IND800	800	ind_100	38,73509979	-9,406780243	Alcabideche	Rua Manuel Antunes
551	IND800	800	ind_100	38,7378006	-9,404120445	Alcabideche	Rua Cesaltina Fialho Gouveia
553	IND800	800	ind_100	38,73852158	-9,403095245	Alcabideche	A16
6384	IND800	800	ind_100	38,73609924	-9,406599998	Alcabideche	Rua Cesaltina Fialho Gouveia
560	IND800	800	ind_100	38,73139954	-9,410630226	Alcabideche	Rua de Cascais
6877	IND800	800	ind_100	38,73239899	-9,388270378	Bicesse	Rua Nossa Senhora da Conceição
549	IND800	800	ind_100	38,73529816	-9,405859947	Alcabideche	Rua Cidade de Luanda-Angola
574	IND800	800	ind_100	38,72909927	-9,38560009	Alcabideche	Rua da Escola Velha
550	IND800	800	ind_100	38,73609924	-9,40569973	Alcabideche	Rua do Pombal
580	IND240	240	ind_100	38,72729874	-9,385890007	Alcabideche	Praceta da Fazenda
554	IND800	800	ind_100	38,73624802	-9,402263641	Alcabideche	Rua Doutor João António Gonçalves Amaral
545	IND800	800	ind_100	38,73479843	-9,406089783	Alcabideche	Rua do Pombal
557	IND800	800	ind_100	38,73389816	-9,40939045	Alcabideche	Rua Cesaltina Fialho Gouveia
593	IND800	800	ind_100	38,72774887	-9,381948471	Alcabideche	Travessa das Azeleiras
595	IND800	800	ind_100	38,72829819	-9,380660057	Alcabideche	Rua da Fonte
641	IND800	800	ind_100	38,71960068	-9,378370285	Alcabideche	Rua Luís de Camões
646	IND800	800	ind_100	38,7172699	-9,382339478	Estoril	Praceta Ventura Ledesma Abrantes
621	IND800	800	ind_100	38,72290039	-9,385700226	Alcabideche	Estrada da Ribeira
599	IND800	800	ind_100	38,72698212	-9,382561684	Alcabideche	Estrada do Livramento
589	IND800	800	ind_100	38,72949982	-9,382630348	Alcabideche	Praceta da Escola Nova
594	IND800	800	ind_100	38,72809982	-9,38136673	Alcabideche	Rua das Nespereiras
617	IND800	800	ind_100	38,7201004	-9,388750076	Estoril	Rua das Orquídeas
640	IND800	800	ind_100	38,71889877	-9,377300262	Estoril	Rua Engenheiro Freire de Andrade
643	IND800	800	ind_100	38,7173996	-9,380290031	Estoril	Rua dos Manjericos
607	IND800	800	ind_100	38,72340012	-9,387129784	Alcabideche	Rua do Pinhal
648	IND800	800	ind_100	38,71875763	-9,38066864	Estoril	Rua dos Goivos
730	IND120	120	ind_101	38,69820023	-9,424839973	Cascais	Rua da Vista Alegre
724	IND800	800	ind_101	38,69599915	-9,422419548	Cascais	Avenida Vasco da Gama
653	IND800	800	ind_100	38,7234993	-9,383390427	Alcabideche	Rua do Jasmim
660	IND800	800	ind_100	38,72473145	-9,380013466	Alcabideche	Estrada do Livramento
679	IND800	800	ind_101	38,7038002	-9,399820328	Estoril	Avenida Marginal

Anexo VI - Afetação de bens municipais à prestação dos serviços ora delegados a partir da data de entrada em vigor do Contrato

ID	TIPO	CAPACIDADE	CIRCUITO	LAT.	LONG	LOCALIDADE	RUA
4270	IND800	800	ind_101	38,70149994	-9,419919968	Cascais	Avenida Pedro I
4271	IND800	800	ind_101	38,70149994	-9,419919968	Cascais	Avenida Pedro I
690	IND800	800	ind_101, ind_180	38,70040131	-9,422419548	Cascais	Rua da Bela Vista
704	IND800	800	ind_101	38,69929886	-9,4227110419	Cascais	Rua Afonso Sanches
710	IND240	240	ind_101	38,70009995	-9,423600197	Cascais	Rua Dom Francisco De Avilez
6462	IND800	800	ind_100	38,71910095	-9,38214016	Pau Gordo	Rua dos Navegadores
727	IND240	240	ind_101	38,69869995	-9,423859596	Cascais	Rua da Vista Alegre
778	IND240	240	ind_101	38,69620132	-9,430100441	Cascais	Avenida 25 de Abril
781	IND800	800	ind_101	38,69720078	-9,429439545	Cascais	Avenida 25 de Abril
758	IND800	800	ind_101	38,69599915	-9,425219536	Cascais	Rua Guilherme Gomes Fernandes
821	IND800	800	ind_101	38,70029831	-9,42580986	Cascais	Avenida 25 de Abril
785	IND240	240	ind_101	38,69950104	-9,426739693	Cascais	Avenida 25 de Abril
790	IND240	240	ind_101	38,69889832	-9,425789833	Cascais	Rua Doutor António Dias Pinheiro
793	IND800	800	ind_101	38,69969994	-9,425310135	Cascais	Rua José Cunha Brochado
799	IND240	240	ind_101	38,69630051	-9,42772007	Cascais	Rua dos Bem Lembrados
803	IND240	240	ind_101	38,69549942	-9,42689991	Cascais	Rua dos Bem Lembrados
788	IND240	240	ind_101	38,69889832	-9,425789833	Cascais	Rua Doutor António Dias Pinheiro
807	IND120	120	ind_101	38,69729996	-9,424510002	Cascais	Rua João Luís de Moura
837	IND120	120	ind_101	38,70859909	-9,434559822	Cascais	Avenida Engenheiro Adelino Amaro da Costa
828	IND240	240	ind_101	38,70380002	-9,429129601	Cascais	Avenida Engenheiro Adelino Amaro da Costa
759	IND800	800	ind_101	38,69810104	-9,428319931	Cascais	Rua José Carvalho de Araújo
884	IND800	800	ind_101	38,70999908	-9,434209824	Cascais	Rua Júlio Dantas
886	IND800	800	ind_101	38,70959854	-9,434080124	Cascais	Rua Diogo do Couto
887	IND800	800	ind_101	38,70899963	-9,433779716	Cascais	Rua Eça de Queiroz
4545	IND800	800	ind_101	38,70920181	-9,431940079	Cascais	Rua Fernão Lopes
866	IND800	800	ind_101	38,71379852	-9,437250137	Cascais	Rua Carlos Reis
869	IND240	240	ind_101	38,71289825	-9,436730385	Cascais	Rua Carlos Reis
879	IND800	800	ind_101	38,71170044	-9,435500145	Cascais	Rua Júlio Dinis
929	IND120	120	ind_101	38,71630096	-9,433819771	Cascais	Rua de Sant'Ana
848	IND240	240	ind_101	38,71559906	-9,439359665	Cascais	Avenida Engenheiro Adelino Amaro da Costa
856	IND120	120	ind_101	38,7159996	-9,435569763	Cascais	Rua José Júlio Pessoa
863	IND800	800	ind_101	38,71430969	-9,43684864	Cascais	Rua Carlos Bonvalot
862	IND800	800	ind_101	38,71430969	-9,43684864	Cascais	Rua Carlos Bonvalot
1084	IND240	240	ind_101	38,70119858	-9,429019928	Cascais	Rua Jaime Thompson
1088	IND800	800	ind_101	38,70050049	-9,42772007	Cascais	Rua Jaime Thompson
1090	IND120	120	ind_101	38,7010994	-9,424690247	Cascais	Avenida 25 de Abril
1095	IND800	800	ind_101	38,70080185	-9,420789719	Cascais	Avenida 25 de Abril
1109	IND800	800	ind_101, ind_102	38,7030983	-9,397319794	Estoril	Rua de Oliveira
995	IND120	120	ind_101	38,71170044	-9,432860374	Cascais	Rua António Sérgio-Bairro Santana
997	IND240	240	ind_101	38,71170044	-9,432860374	Cascais	Rua António Sérgio-Bairro Santana
8059	IND800	800	ind_101	38,70429993	-9,428560257	Bairro das Caixas	Rua Conde Castro Guimarães
1076	IND800	800	ind_101	38,70729828	-9,431559563	Cascais	Praceta Pedro Reinel
1077	IND800	800	ind_101	38,70729828	-9,431559563	Cascais	Praceta Pedro Reinel
990	IND800	800	ind_101	38,71089935	-9,432390213	Cascais	Rua António Sérgio-Bairro Santana
1130	IND800	800	ind_101	38,70270157	-9,393799782	Estoril	Avenida Marginal
1162	IND800	800	ind_111	38,7193985	-9,420740128	Alcabideche	Rua José da Silva Seguro
1160	IND800	800	ind_111	38,71649933	-9,420700073	Alcabideche	Rua das Flores
1135	IND800	800	ind_111	38,72178268	-9,418424606	Alcabideche	Rua dos Eucaliptos
1136	IND800	800	ind_111	38,72119904	-9,417920113	Alcabideche	Rua dos Eucaliptos
1143	IND800	800	ind_111	38,71900177	-9,419329643	Alcabideche	Rua de Açucenas de São José
1144	IND800	800	ind_111	38,71712494	-9,419813156	Alcabideche	Rua Rivera
1148	IND800	800	ind_111	38,71649933	-9,421290398	Alcabideche	Estrada de Alvide

Anexo VI - Afetação de bens municipais à prestação dos serviços ora delegados a partir da data de entrada em vigor do Contrato

ID	TIPO	CAPACIDADE	CIRCUITO	LAT.	LONG	LOCALIDADE	RUA
6624	IND800	800	ind_111	38,71640015	-9,42261982	Alcabideche	Estrada de Alvide
1153	IND800	800	ind_111	38,71709824	-9,422920227	Alcabideche	Rua Irene de Sousa
1158	IND800	800	ind_111	38,71609879	-9,419739723	Alcabideche	Rua das Palmeiras
1122	IND800	800	ind_101	38,70199966	-9,389200211	Estoril	Avenida Marginal
1125	IND800	800	ind_101	38,70249939	-9,390029907	Estoril	Avenida Marginal
1186	IND800	800	ind_111	38,71060181	-9,423830032	Cascais	Praceta Doutor Luís Filipe Quintela
1187	IND800	800	ind_111	38,71120071	-9,424110413	Cascais	Rua Doutor Luís Filipe Quintela
1188	IND800	800	ind_111	38,71120071	-9,424110413	Cascais	Rua Doutor Luís Filipe Quintela
1202	IND800	800	ind_111	38,71537018	-9,42801857	Alcabideche	Rua Manuel Francisco de Eugénia Júnior

Localização Física Contentorização

Recolha Seletiva Multimaterial

Anexo VI - Afetação de bens municipais à prestação dos serviços ora delegados a partir da data de entrada em vigor do Contrato

ID	TIPO	CAPACIDADE	CIRCUITO	LAT.	LONG	LOCALIDADE	RUA
7969	PAP2500	2500	papel_planeamento_2,papel_circuito_9,papel_circuito_7,circuito_07_papel	38,70619965	-9,41849041	Cascais	Avenida Costa Pinto
7970	PLA2500	2500	plastico_circuito_7,circuito_sabm_plastico_6_7,plastico_circuito_9	38,70619965	-9,41849041	Cascais	Avenida Costa Pinto
7971	VID2500	2500		38,70619965	-9,41849041	Cascais	Avenida Costa Pinto
7166	PLA5000	5000	plastico_circuito_9,plastico_circuito_1,circuito_01_plastico	38,70389938	-9,337670326	Carcavelos	Avenida de São Miguel
7167	VID3000	3000		38,70389938	-9,337670326	Carcavelos	Avenida de São Miguel
7165	PAP5000	5000	papel_circuito_1,circuito_01_papel,papel_circuito_9,papel_planeamento_1	38,70389938	-9,337670326	Carcavelos	Avenida de São Miguel
6401	PAP2500	2500	papel_circuito_3,papel_circuito_9,circuito_06_papel	38,72829819	-9,409279823	Alcabideche	Rua São Vicente
6403	VID2500	2500		38,72829819	-9,409279823	Alcabideche	Rua São Vicente
6402	PLA2500	2500	circuito_sabm_plastico_6_7,plastico_circuito_9,plastico_circuito_3	38,72829819	-9,409279823	Alcabideche	Rua São Vicente
10509	PAP5000	5000	papel_circuito_8,circuito_03_papel	38,71269989	-9,344389915	São Domingos de Rana	Rua Almeida Garrett
10510	PLA5000	5000	plastico_circuito_8,circuito_03_plastico	38,71269989	-9,344389915	São Domingos de Rana	Rua Almeida Garrett
10511	VID3000	3000		38,71269989	-9,344389915	São Domingos de Rana	Rua Almeida Garrett
7414	PAP2500	2500	papel_circuito_5,papel_circuito_9,circuito_05_papel	38,6867981	-9,339650154	Junqueiro	Rua Quelimane
7416	VID2500	2500		38,6867981	-9,339650154	Junqueiro	Rua Quelimane
7415	PLA2500	2500	plastico_circuito_9,circuito_sabm_plastico_1_5,plastico_circuito_5	38,6867981	-9,339650154	Junqueiro	Rua Quelimane
7378	PLA5000	5000	plastico_planeamento_manha,plastico_circuito_1,circuito_01_plastico	38,69430161	-9,334489822	Quinta do Barão	Rua Barão de Moçamedes
7379	VID3000	3000		38,69430161	-9,334489822	Quinta do Barão	Rua Barão de Moçamedes
7377	PAP5000	5000	papel_circuito_1,circuito_01_papel,papel_planeamento_1	38,69430161	-9,334489822	Quinta do Barão	Rua Barão de Moçamedes
13095	PLA5000	5000	circuito_01_plastico	38,68859863	-9,342920303	Parede	Praceta José Figueiredo da Fonseca
13097	VID3000	3000		38,68859863	-9,342920303	Parede	Praceta José Figueiredo da Fonseca
13096	PAP5000	5000	circuito_01_papel	38,68859863	-9,342920303	Parede	Praceta José Figueiredo da Fonseca
7921	PAP5000	5000	papel_circuito_1,circuito_01_papel,papel_circuito_9,papel_planeamento_1	38,68330002	-9,328359604	Lombos Sul	Rua dos Malmequeres
7923	VID3000	3000		38,68330002	-9,328359604	Lombos Sul	Rua dos Malmequeres
7922	PLA5000	5000	plastico_circuito_9,plastico_circuito_1,circuito_01_plastico	38,68330002	-9,328359604	Lombos Sul	Rua dos Malmequeres
10721	PLA5000	5000	plastico_circuito_2,circuito_03_plastico	38,69480133	-9,349450111	Buzano	Rua Almeida Garrett
10720	PAP5000	5000	papel_circuito_2,circuito_03_papel	38,69480133	-9,349450111	Buzano	Rua Almeida Garrett
10722	VID3000	3000		38,69480133	-9,349450111	Buzano	Rua Almeida Garrett
10569	PLA5000	5000	plastico_circuito_2,circuito_02_plastico	38,71020126	-9,329000473	Urbanização Casas do Parque	Rua Água Marinha
10570	VID3000	3000		38,71020126	-9,329000473	Urbanização Casas do Parque	Rua Água Marinha
10568	PAP5000	5000	papel_circuito_2,circuito_02_papel	38,71020126	-9,329000473	Urbanização Casas do Parque	Rua Água Marinha
10368	PAP2500	2500	papel_circuito_8,circuito_4f_papel	38,69290161	-9,346940041	Terplana	Rua António Louro
10369	PLA2500	2500	circuito_4f_plastico,plastico_circuito_8	38,69290161	-9,346940041	Terplana	Rua António Louro
10370	VID2500	2500		38,69290161	-9,346940041	Terplana	Rua António Louro
7171	PAP2500	2500	papel_circuito_1,circuito_01_papel	38,7052803	-9,334798813	Carcavelos	Rua de Santa Luzia
7172	PLA2500	2500	plastico_circuito_1,circuito_01_plastico,plastico_planeamento_2	38,7052803	-9,334798813	Carcavelos	Rua de Santa Luzia
7173	VID2500	2500		38,7052803	-9,334798813	Carcavelos	Rua de Santa Luzia
9964	PAP2500	2500	papel_circuito_8,circuito_sabt_papel	38,71689987	-9,326230049	Outeiro de Polima	Rua da Escola
9966	VID2500	2500		38,71689987	-9,326230049	Outeiro de Polima	Rua da Escola
9965	PLA2500	2500	plastico_circuito_8,circuito_sabt_plastico	38,71689987	-9,326230049	Outeiro de Polima	Rua da Escola
8720	PLA2500	2500	circuito_06_plastico,plastico_circuito_3	38,71799851	-9,40639019	Bairro Santo António	Rua Dom Bosco
8719	PAP2500	2500	papel_circuito_3,circuito_06_papel	38,71799851	-9,40639019	Bairro Santo António	Rua Dom Bosco
8721	VID2500	2500		38,71799851	-9,40639019	Bairro Santo António	Rua Dom Bosco
7350	VID3000	3000		38,69480133	-9,341480255	Rebelva	Praceta Sociedade Velha
7349	PLA5000	5000	plastico_circuito_1,circuito_01_plastico	38,69480133	-9,341480255	Rebelva	Praceta Sociedade Velha
7348	PAP5000	5000	papel_circuito_1,circuito_01_papel,papel_planeamento_1	38,69480133	-9,341480255	Rebelva	Praceta Sociedade Velha
10380	PAP2500	2500	papel_circuito_8	38,6996994	-9,348759651	Rana	Rua 25 de Abril
10381	PLA2500	2500	plastico_circuito_8	38,6996994	-9,348759651	Rana	Rua 25 de Abril
10382	VID2500	2500		38,6996994	-9,348759651	Rana	Rua 25 de Abril
8117	PAP2500	2500	papel_circuito_9,papel_circuito_7,circuito_07_papel	38,70750046	-9,439620018	Quinta da Torre	Rua dos Choupos
8119	VID2500	2500		38,70750046	-9,439620018	Quinta da Torre	Rua dos Choupos
8118	PLA2500	2500	plastico_circuito_7,circuito_sabm_plastico_6_7,plastico_circuito_9	38,70750046	-9,439620018	Quinta da Torre	Rua dos Choupos
7049	VID2500	2500		38,68899918	-9,329199791	Lombos Norte	Rua dos Cravos

Anexo VI - Afetação de bens municipais à prestação dos serviços ora delegados a partir da data de entrada em vigor do Contrato

ID	TIPO	CAPACIDADE	CIRCUITO	LAT.	LONG	LOCALIDADE	RUA
7048	PLA2500	2500	plastico_circuito_1, circuito_01_plastico, plastico_planeamento_2	38,68899918	-9,329199791	Lombos Norte	Rua dos Cravos
7047	PAP2500	2500	papel_circuito_1, circuito_01_papel, papel_planeamento_1	38,68899918	-9,329199791	Lombos Norte	Rua dos Cravos
9983	PLA2500	2500	plastico_circuito_8, circuito_sabt_plastico	38,71820068	-9,334449768	Cabeço de Mouro	Rua 14 de Fevereiro
9982	PAP2500	2500	papel_circuito_8, circuito_sabt_papel	38,71820068	-9,334449768	Cabeço de Mouro	Rua 14 de Fevereiro
9984	VID2500	2500		38,71820068	-9,334449768	Cabeço de Mouro	Rua 14 de Fevereiro
7243	PAP2500	2500	papel_circuito_5, circuito_05_papel	38,69440079	-9,342989922	Rebelva	Praceta da Lagoa de Óbidos
7245	VID2500	2500		38,69440079	-9,342989922	Rebelva	Praceta da Lagoa de Óbidos
7244	PLA2500	2500	plastico_circuito_5, circuito_05_plastico	38,69440079	-9,342989922	Rebelva	Praceta da Lagoa de Óbidos
9312	PLA5000	5000	plastico_planeamento_manha, plastico_circuito_5, circuito_05_plastico	38,69049835	-9,356149673	Parede	Praça 5 de Outubro
9313	VID3000	3000		38,69049835	-9,356149673	Parede	Praça 5 de Outubro
9311	PAP5000	5000	papel_circuito_5, circuito_05_papel, papel_planeamento_1	38,69049835	-9,356149673	Parede	Praça 5 de Outubro
11096	VID2500	2500		38,71640015	-9,363490105	Montes de Caparide	Rua Agostinho da Silva
11094	PAP2500	2500	papel_circuito_8, circuito_4f_papel	38,71640015	-9,363490105	Montes de Caparide	Rua Agostinho da Silva
11095	PLA2500	2500	circuito_4f_plastico, plastico_circuito_8	38,71640015	-9,363490105	Montes de Caparide	Rua Agostinho da Silva
7930	PLA5000	5000	plastico_circuito_9, plastico_circuito_1, circuito_01_plastico	38,68420029	-9,325579643	Lombos Sul	Avenida Doutor Francisco Lucas
7929	PAP5000	5000	papel_circuito_1, circuito_01_papel, papel_circuito_9, papel_planeamento_1	38,68420029	-9,325579643	Lombos Sul	Avenida Doutor Francisco Lucas
7931	VID3000	3000		38,68420029	-9,325579643	Lombos Sul	Avenida Doutor Francisco Lucas
11936	PLA2500	2500	plastico_circuito_2, circuito_02_plastico	38,72060013	-9,348879814	Tires	Rua do Campo de Futebol
11937	VID2500	2500		38,72060013	-9,348879814	Tires	Rua do Campo de Futebol
11935	PAP2500	2500	papel_circuito_2, circuito_02_papel	38,72060013	-9,348879814	Tires	Rua do Campo de Futebol
8976	PAP5000	5000	papel_planeamento_2, papel_circuito_3, circuito_06_papel	38,70100021	-9,385029793	Quinta da Carreira	Praça Carreira
8978	VID3000	3000	vidro_planeamento_manha	38,70100021	-9,385029793	Quinta da Carreira	Praça Carreira
8977	PLA5000	5000	circuito_06_plastico, plastico_planeamento_manha, plastico_circuito_3	38,70100021	-9,385029793	Quinta da Carreira	Praça Carreira
7334	VID3000	3000		38,69088364	-9,340465546	Rebelva	Rua Marechal Craveiro Lopes
7332	PAP5000	5000	papel_circuito_1, circuito_01_papel, papel_planeamento_1	38,69088364	-9,340465546	Rebelva	Rua Marechal Craveiro Lopes
7333	PLA5000	5000	plastico_circuito_1, circuito_01_plastico	38,69088364	-9,340465546	Rebelva	Rua Marechal Craveiro Lopes
10008	PLA2500	2500	circuito_02_plastico, plastico_circuito_8	38,7173996	-9,33205986	Cabeço de Mouro	Rua Sebastião da Gama
10007	PAP2500	2500	papel_circuito_8, circuito_02_papel	38,7173996	-9,33205986	Cabeço de Mouro	Rua Sebastião da Gama
10009	VID2500	2500		38,7173996	-9,33205986	Cabeço de Mouro	Rua Sebastião da Gama
9947	VID2500	2500		38,71649933	-9,323889732	Outeiro de Polima	Rua do Bugiu
9946	PLA2500	2500	plastico_circuito_8, circuito_sabt_plastico	38,71649933	-9,323889732	Outeiro de Polima	Rua do Bugiu
9945	PAP2500	2500	papel_circuito_8, circuito_sabt_papel	38,71649933	-9,323889732	Outeiro de Polima	Rua do Bugiu
8884	PAP5000	5000	papel_circuito_3, papel_circuito_9, circuito_06_papel	38,70100021	-9,383509636	São Pedro do Estoril	Rua Vicente Amoso
8885	PLA5000	5000	circuito_sabm_plastico_6_7, plastico_circuito_9, plastico_circuito_3	38,70100021	-9,383509636	São Pedro do Estoril	Rua Vicente Amoso
8886	VID3000	3000		38,70100021	-9,383509636	São Pedro do Estoril	Rua Vicente Amoso
9849	VID2500	2500		38,70270157	-9,34070015	São Domingos de Rana	Largo Infante Dom Henrique
9848	PLA2500	2500	plastico_planeamento_manha, plastico_circuito_1, circuito_01_plastico	38,70270157	-9,34070015	São Domingos de Rana	Largo Infante Dom Henrique
9847	PAP2500	2500	papel_circuito_1, circuito_01_papel	38,70270157	-9,34070015	São Domingos de Rana	Largo Infante Dom Henrique
7926	PLA5000	5000	plastico_planeamento_manha, plastico_circuito_9, circuito_sabm_plastico_1_5, plastico_circuito_1	38,68330002	-9,329460144	Lombos Sul	Rua das Tulipas
7927	VID3000	3000		38,68330002	-9,329460144	Lombos Sul	Rua das Tulipas
7925	PAP5000	5000	papel_circuito_1, circuito_01_papel, papel_circuito_9, papel_planeamento_1	38,68330002	-9,329460144	Lombos Sul	Rua das Tulipas
12970	PAP5000	5000	papel_circuito_8, circuito_sabt_papel	38,72460175	-9,331939697	São Domingos de Rana	Estrada de Polima
12969	PLA5000	5000	plastico_circuito_8, circuito_sabt_plastico	38,72460175	-9,331939697	São Domingos de Rana	Estrada de Polima
12971	VID3000	3000		38,72460175	-9,331939697	São Domingos de Rana	Estrada de Polima
10096	PAP5000	5000	papel_circuito_8, circuito_02_papel	38,72779846	-9,328269958	Abóboda	Rua António Machado
10098	VID3000	3000		38,72779846	-9,328269958	Abóboda	Rua António Machado
10097	PLA5000	5000	circuito_02_plastico, plastico_circuito_8	38,72779846	-9,328269958	Abóboda	Rua António Machado
9829	PLA2500	2500	plastico_circuito_9, circuito_sabm_plastico_1_5, plastico_circuito_5	38,69509888	-9,358539581	Parede	Rua Elísio de Moura
9831	PAP2500	2500	papel_circuito_5, papel_circuito_9, circuito_05_papel	38,69509888	-9,358539581	Parede	Rua Elísio de Moura
9830	VID2500	2500		38,69509888	-9,358539581	Parede	Rua Elísio de Moura
7357	PAP5000	5000	papel_circuito_1, circuito_01_papel, papel_planeamento_1	38,69490051	-9,334369659	Quinta do Barão	Rua Barão de Moçamedes

Anexo VI - Afetação de bens municipais à prestação dos serviços ora delegados a partir da data de entrada em vigor do Contrato

ID	TIPO	CAPACIDADE	CIRCUITO	LAT.	LONG	LOCALIDADE	RUA
7358	PLA5000	5000	plastico_planeamento_manha, plastico_circuito_1, circuito_01_plastico, plastico_planeamento_2	38,69490051	-9,334369659	Quinta do Barão	Rua Barão de Moçamedes
7359	VID3000	3000		38,69490051	-9,334369659	Quinta do Barão	Rua Barão de Moçamedes
9089	VID3000	3000	vidro_planeamento_manha	38,70280075	-9,384730339	São João do Estoril	Avenida Mariano de Carvalho
9087	PAP5000	5000	papel_circuito_3, circuito_06_papel	38,70280075	-9,384730339	São João do Estoril	Avenida Mariano de Carvalho
9088	PLA5000	5000	circuito_06_plastico, plastico_circuito_3	38,70280075	-9,384730339	São João do Estoril	Avenida Mariano de Carvalho
10683	PLA5000	5000	plastico_circuito_8, circuito_03_plastico	38,69710159	-9,349470139	Buzano	Rua Ondina Pereira
10682	PAP5000	5000	papel_circuito_8, circuito_03_papel	38,69710159	-9,349470139	Buzano	Rua Ondina Pereira
10684	VID3000	3000		38,69710159	-9,349470139	Buzano	Rua Ondina Pereira
7249	VID2500	2500		38,69319916	-9,345490456	Rebelva	Rua do Guadiana
7248	PLA2500	2500	plastico_circuito_9, circuito_sabm_plastico_1_5, plastico_circuito_5	38,69319916	-9,345490456	Rebelva	Rua do Guadiana
7247	PAP2500	2500	papel_circuito_5, papel_circuito_9, circuito_05_papel	38,69319916	-9,345490456	Rebelva	Rua do Guadiana
12217	PLA5000	5000	circuito_08_plastico	38,71099854	-9,451939583	Cascais	Rua das Codornizes
12219	VID3000	3000		38,71099854	-9,451939583	Cascais	Rua das Codornizes
12218	PAP5000	5000	papel_circuito_6, circuito_08_papel	38,71099854	-9,451939583	Cascais	Rua das Codornizes
9402	PLA2500	2500	plastico_circuito_9, circuito_sabm_plastico_1_5, plastico_circuito_5	38,69449997	-9,357469559	Parede	Rua de Olivença
9401	PAP2500	2500	papel_circuito_5, papel_circuito_9, circuito_05_papel	38,69449997	-9,357469559	Parede	Rua de Olivença
9403	VID2500	2500		38,69449997	-9,357469559	Parede	Rua de Olivença
8477	PLA5000	5000	plastico_circuito_7, circuito_07_plastico, plastico_planeamento_1, plastico_planeamento_2	38,69549942	-9,421019554	Cascais	Rua Xavier Palmeirim
8478	VID3000	3000	vidro_planeamento_manha	38,69549942	-9,421019554	Cascais	Rua Xavier Palmeirim
8476	PAP5000	5000	papel_planeamento_2, papel_circuito_7, circuito_07_papel	38,69549942	-9,421019554	Cascais	Rua Xavier Palmeirim
10052	VID3000	3000		38,72840118	-9,32419014	Conceição da Abóboda	Rua das Videiras
10051	PLA5000	5000	plastico_circuito_8, circuito_sabt_plastico	38,72840118	-9,32419014	Conceição da Abóboda	Rua das Videiras
10050	PAP5000	5000	papel_circuito_8, circuito_sabt_papel	38,72840118	-9,32419014	Conceição da Abóboda	Rua das Videiras
9957	PLA2500	2500	plastico_circuito_8, circuito_sabt_plastico	38,7181015	-9,323630333	Outeiro de Polima	Estrada do Outeiro de Polima
9956	PAP2500	2500	papel_circuito_8, circuito_sabt_papel	38,7181015	-9,323630333	Outeiro de Polima	Estrada do Outeiro de Polima
9958	VID2500	2500		38,7181015	-9,323630333	Outeiro de Polima	Estrada do Outeiro de Polima
9367	VID3000	3000	vidro_planeamento_tarde	38,69419861	-9,365679741	Jardins da Parede	Praceta das Avencas
9365	PAP5000	5000	papel_circuito_5, circuito_05_papel, papel_planeamento_1	38,69419861	-9,365679741	Jardins da Parede	Praceta das Avencas
9366	PLA5000	5000	plastico_circuito_5, circuito_05_plastico	38,69419861	-9,365679741	Jardins da Parede	Praceta das Avencas
7284	PLA5000	5000	plastico_circuito_1, circuito_01_plastico	38,68740082	-9,326530457	Carcavelos	Rua da Feitoria
7285	VID3000	3000		38,68740082	-9,326530457	Carcavelos	Rua da Feitoria
7283	PAP5000	5000	papel_circuito_1, circuito_01_papel	38,68740082	-9,326530457	Carcavelos	Rua da Feitoria
7222	PAP2500	2500	papel_circuito_5, papel_circuito_9, circuito_05_papel, papel_planeamento_1	38,68980026	-9,347960472	Carcavelos	Rua Machado dos Santos
7224	VID2500	2500		38,68980026	-9,347960472	Carcavelos	Rua Machado dos Santos
7223	PLA2500	2500	plastico_circuito_9, plastico_circuito_5, circuito_05_plastico	38,68980026	-9,347960472	Carcavelos	Rua Machado dos Santos
7028	VID2500	2500		38,68849945	-9,337280273	Carcavelos	Rua Doutor Marques da Mata
7027	PLA2500	2500	plastico_circuito_1, circuito_01_plastico	38,68849945	-9,337280273	Carcavelos	Rua Doutor Marques da Mata
7026	PAP2500	2500	papel_circuito_1, circuito_01_papel	38,68849945	-9,337280273	Carcavelos	Rua Doutor Marques da Mata
8292	PAP2500	2500	papel_circuito_6, circuito_08_papel	38,69630051	-9,443039894	Costa da Guia	Rua dos Cedros
8293	PLA2500	2500	circuito_08_plastico, plastico_circuito_6	38,69630051	-9,443039894	Costa da Guia	Rua dos Cedros
8294	VID2500	2500		38,69630051	-9,443039894	Costa da Guia	Rua dos Cedros
7104	PLA2500	2500	plastico_circuito_5, circuito_05_plastico	38,68640137	-9,34414959	Junqueiro	Rua Pedro Alvares Cabral
7103	PAP2500	2500	papel_circuito_5, circuito_05_papel	38,68640137	-9,34414959	Junqueiro	Rua Pedro Alvares Cabral
7105	VID2500	2500		38,68640137	-9,34414959	Junqueiro	Rua Pedro Alvares Cabral
6863	PAP5000	5000	circuito_04_papel, papel_circuito_4	38,73059845	-9,409239769	Alcabideche	Rua Bombeiros Voluntários
6864	PLA5000	5000	circuito_04_plastico, plastico_circuito_4	38,73059845	-9,409239769	Alcabideche	Rua Bombeiros Voluntários
6865	VID3000	3000		38,73059845	-9,409239769	Alcabideche	Rua Bombeiros Voluntários
9051	PLA5000	5000	plastico_planeamento_manha, plastico_circuito_9, plastico_circuito_3, circuito_sabm_plastico_6_7	38,7018013	-9,381239891	Quinta da Carreira	Rua Bordalo Pinheiro
9052	VID3000	3000		38,7018013	-9,381239891	Quinta da Carreira	Rua Bordalo Pinheiro

Anexo VI - Afetação de bens municipais à prestação dos serviços ora delegados a partir da data de entrada em vigor do Contrato

ID	TIPO	CAPACIDADE	CIRCUITO	LAT.	LONG	LOCALIDADE	RUA
9050	PAP5000	5000	papel_planeamento_2,papel_circuito_3,papel_circuito_9,circuito_06_papel	38,7018013	-9,381239891	Quinta da Carreira	Rua Bordalo Pinheiro
10574	VID3000	3000		38,70940018	-9,327469826	Urbanização Casas do Parque	Rua Lápis Lazuli
10573	PLA5000	5000	plastico_circuito_2,circuito_02_plastico,circuito_sabt_plastico	38,70940018	-9,327469826	Urbanização Casas do Parque	Rua Lápis Lazuli
10572	PAP5000	5000	papel_circuito_2,circuito_02_papel,circuito_sabt_papel	38,70940018	-9,327469826	Urbanização Casas do Parque	Rua Lápis Lazuli
8961	PAP2500	2500	papel_circuito_3,papel_circuito_9,circuito_06_papel	38,70880127	-9,400150299	Estoril	Av.Dom Nuno Álvares Pereira
8962	PLA2500	2500	circuito_06_plastico,circuito_sabm_plastico_6_7, plastico_circuito_9,plastico_circuito_3	38,70880127	-9,400150299	Estoril	Av.Dom Nuno Álvares Pereira
8963	VID2500	2500		38,70880127	-9,400150299	Estoril	Av.Dom Nuno Álvares Pereira
9383	PLA5000	5000	plastico_planeamento_manha,plastico_circuito_5,circuito_05_plastico	38,69779968	-9,367360115	Jardins da Parede	Avenida das Tílias
9384	VID3000	3000	vidro_planeamento_tarde	38,69779968	-9,367360115	Jardins da Parede	Avenida das Tílias
9382	PAP5000	5000	papel_circuito_5,circuito_05_papel,papel_planeamento_1	38,69779968	-9,367360115	Jardins da Parede	Avenida das Tílias
6535	PAP2500	2500	papel_circuito_3,papel_circuito_9,circuito_06_papel	38,71789932	-9,408940315	Amoreira	Rua Carlos Anjos
6536	PLA2500	2500	circuito_sabm_plastico_6_7,plastico_circuito_9,plastico_circuito_3	38,71789932	-9,408940315	Amoreira	Rua Carlos Anjos
6537	VID2500	2500		38,71789932	-9,408940315	Amoreira	Rua Carlos Anjos
8022	VID2500	2500		38,69530106	-9,428779602	Cascais	Rua José de Avilez
8021	PLA2500	2500	plastico_circuito_7,circuito_07_plastico	38,69530106	-9,428779602	Cascais	Rua José de Avilez
8020	PAP2500	2500	papel_circuito_7,circuito_07_papel	38,69530106	-9,428779602	Cascais	Rua José de Avilez
6491	VID2500	2500		38,7276001	-9,38064003	Bicesse	Rua Canavial
6489	PAP2500	2500	circuito_04_papel,papel_circuito_4	38,7276001	-9,38064003	Bicesse	Rua Canavial
6490	PLA2500	2500	circuito_04_plastico,plastico_circuito_4	38,7276001	-9,38064003	Bicesse	Rua Canavial
10528	PLA2500	2500	plastico_circuito_1,circuito_01_plastico	38,69960022	-9,341070175	São Domingos de Rana	Estrada da Rebelva
10527	PAP2500	2500	papel_circuito_1,circuito_01_papel	38,69960022	-9,341070175	São Domingos de Rana	Estrada da Rebelva
10529	VID2500	2500		38,69960022	-9,341070175	São Domingos de Rana	Estrada da Rebelva
10713	PAP5000	5000	papel_circuito_2,circuito_03_papel	38,69369888	-9,348620415	Buzano	Rua Carlos Botelho
10715	VID3000	3000		38,69369888	-9,348620415	Buzano	Rua Carlos Botelho
10714	PLA5000	5000	plastico_circuito_2,circuito_03_plastico	38,69369888	-9,348620415	Buzano	Rua Carlos Botelho
8711	PLA2500	2500	circuito_sabm_plastico_6_7,plastico_circuito_9,plastico_circuito_3	38,71960068	-9,406849861	Bairro Santo António	Rua Dom Bosco 1
8712	VID2500	2500		38,71960068	-9,406849861	Bairro Santo António	Rua Dom Bosco 1
8710	PAP2500	2500	papel_circuito_3,papel_circuito_9,circuito_06_papel	38,71960068	-9,406849861	Bairro Santo António	Rua Dom Bosco 1
6369	PLA2500	2500	circuito_04_plastico,plastico_circuito_4	38,73369998	-9,40775013	Alcabideche	Travessa do Olival
6368	PAP2500	2500	circuito_04_papel,papel_circuito_4	38,73369998	-9,40775013	Alcabideche	Travessa do Olival
6370	VID2500	2500		38,73369998	-9,40775013	Alcabideche	Travessa do Olival
8992	VID3000	3000		38,70510101	-9,378620148	Alapraia	Rua Fernão Lopes
8991	PLA5000	5000	circuito_sabm_plastico_6_7,plastico_circuito_9,plastico_circuito_3	38,70510101	-9,378620148	Alapraia	Rua Fernão Lopes
8990	PAP5000	5000	papel_circuito_3,papel_circuito_9,circuito_06_papel	38,70510101	-9,378620148	Alapraia	Rua Fernão Lopes
8202	PAP2500	2500	papel_circuito_9,papel_circuito_7,circuito_07_papel	38,70320129	-9,422960281	Outeiro da Vela	Travessa Alto do Moinho Velho
8204	VID2500	2500		38,70320129	-9,422960281	Outeiro da Vela	Travessa Alto do Moinho Velho
8203	PLA2500	2500	plastico_circuito_7,circuito_sabm_plastico_6_7,plastico_circuito_9	38,70320129	-9,422960281	Outeiro da Vela	Travessa Alto do Moinho Velho
9006	PAP5000	5000	papel_planeamento_2,papel_circuito_3,circuito_06_papel	38,70669937	-9,385709763	Galiza	Rua Sacadura Cabral
9008	VID3000	3000	vidro_planeamento_manha	38,70669937	-9,385709763	Galiza	Rua Sacadura Cabral
9007	PLA5000	5000	circuito_06_plastico,plastico_planeamento_manha,plastico_circuito_3	38,70669937	-9,385709763	Galiza	Rua Sacadura Cabral
7123	VID2500	2500		38,69589996	-9,340259552	Bairro São João	Rua do Porto
7121	PAP2500	2500	papel_circuito_1,circuito_01_papel	38,69589996	-9,340259552	Bairro São João	Rua do Porto
7122	PLA2500	2500	plastico_circuito_1,circuito_01_plastico,plastico_planeamento_2	38,69589996	-9,340259552	Bairro São João	Rua do Porto
12089	VID2500	2500		38,70600128	-9,34607029	Zambujal	Largo do Chafariz
12088	PLA2500	2500	circuito_4f_plastico,plastico_circuito_8	38,70600128	-9,34607029	Zambujal	Largo do Chafariz
12087	PAP2500	2500	papel_circuito_8,circuito_4f_papel	38,70600128	-9,34607029	Zambujal	Largo do Chafariz
9971	VID2500	2500		38,71730042	-9,32861042	Outeiro de Polima	Largo Alice Cruz
9970	PLA2500	2500	plastico_circuito_8,circuito_sabt_plastico	38,71730042	-9,32861042	Outeiro de Polima	Largo Alice Cruz
9969	PAP2500	2500	papel_circuito_8,circuito_sabt_papel	38,71730042	-9,32861042	Outeiro de Polima	Largo Alice Cruz
9840	VID2500	2500		38,70610046	-9,323490143	Bairro da Mina	Rua Santo António
9838	PAP2500	2500	papel_circuito_1,papel_circuito_9,circuito_02_papel	38,70610046	-9,323490143	Bairro da Mina	Rua Santo António

Anexo VI - Afetação de bens municipais à prestação dos serviços ora delegados a partir da data de entrada em vigor do Contrato

ID	TIPO	CAPACIDADE	CIRCUITO	LAT.	LONG	LOCALIDADE	RUA
9839	PLA2500	2500	circuito_02_plastico, plastico_circuito_9, plastico_circuito_1, plastico_planeamento_2	38,70610046	-9,323490143	Bairro da Mina	Rua Santo António
9903	PLA2500	2500	plastico_circuito_8, circuito_sabt_plastico	38,7181015	-9,341750145	Massapés	Rua Principal
9902	PAP2500	2500	papel_circuito_8, circuito_sabt_papel	38,7181015	-9,341750145	Massapés	Rua Principal
9904	VID2500	2500		38,7181015	-9,341750145	Massapés	Rua Principal
9994	VID2500	2500		38,71569824	-9,330200195	Urbanização Cabeço de Mouro	Rua Teófilo Braga
9899	VID2500	2500		38,71749878	-9,340780258	Bairro das Faceiras	Rua da Vitória
9897	PAP2500	2500	papel_circuito_8, circuito_sabt_papel	38,71749878	-9,340780258	Bairro das Faceiras	Rua da Vitória
9898	PLA2500	2500	plastico_circuito_8, circuito_sabt_plastico	38,71749878	-9,340780258	Bairro das Faceiras	Rua da Vitória
10348	PAP2500	2500	papel_circuito_8, circuito_4f_papel	38,69400024	-9,351989746	Buzano	Rua de Brito Pais
10350	VID2500	2500		38,69400024	-9,351989746	Buzano	Rua de Brito Pais
10349	PLA2500	2500	circuito_4f_plastico, plastico_circuito_8	38,69400024	-9,351989746	Buzano	Rua de Brito Pais
8571	PLA2500	2500	plastico_circuito_7, circuito_sabm_plastico_6_7, plastico_circuito_9	38,70610046	-9,434909821	Pampilheira	Rua António Nobre
8572	VID2500	2500		38,70610046	-9,434909821	Pampilheira	Rua António Nobre
8570	PAP2500	2500	papel_circuito_9, papel_circuito_7, circuito_07_papel	38,70610046	-9,434909821	Pampilheira	Rua António Nobre
9130	VID2500	2500		38,71110153	-9,392990112	Estoril	Avenida da Dinamarca
9129	PLA2500	2500	circuito_sabm_plastico_6_7, plastico_circuito_9, plastico_circuito_3	38,71110153	-9,392990112	Estoril	Avenida da Dinamarca
9128	PAP2500	2500	papel_circuito_3, papel_circuito_9, circuito_06_papel	38,71110153	-9,392990112	Estoril	Avenida da Dinamarca
9953	VID2500	2500		38,71749878	-9,324250221	Urbanização Terras de Polima	Rua Manuel de Arriaga
9952	PLA2500	2500	plastico_circuito_8, circuito_sabt_plastico	38,71749878	-9,324250221	Urbanização Terras de Polima	Rua Manuel de Arriaga
9951	PAP2500	2500	papel_circuito_8, circuito_sabt_papel	38,71749878	-9,324250221	Urbanização Terras de Polima	Rua Manuel de Arriaga
10195	VID3000	3000		38,71269989	-9,348360062	São Domingos de Rana	Avenida Padre Agostinho Pereira da Silva
10194	PLA5000	5000	circuito_4f_plastico, plastico_circuito_8	38,71269989	-9,348360062	São Domingos de Rana	Avenida Padre Agostinho Pereira da Silva
10193	PAP5000	5000	papel_circuito_8, circuito_4f_papel	38,71269989	-9,348360062	São Domingos de Rana	Avenida Padre Agostinho Pereira da Silva
10188	VID2500	2500		38,71649933	-9,34951973	Tires	Rua Almeida Garrett
10187	PLA2500	2500	plastico_circuito_8, circuito_03_plastico	38,71649933	-9,34951973	Tires	Rua Almeida Garrett
10186	PAP2500	2500	papel_circuito_8, circuito_03_papel	38,71649933	-9,34951973	Tires	Rua Almeida Garrett
6836	PAP5000	5000	papel_circuito_6, circuito_08_papel	38,71390152	-9,415860176	Pai do Vento	Rua de Santarem
6838	VID3000	3000		38,71390152	-9,415860176	Pai do Vento	Rua de Santarem
6837	PLA5000	5000	circuito_08_plastico, plastico_circuito_6	38,71390152	-9,415860176	Pai do Vento	Rua de Santarem
6851	PLA5000	5000	circuito_04_plastico, plastico_circuito_4	38,72940064	-9,407380104	Alcabideche	Rua Rio das Grades
6850	PAP5000	5000	circuito_04_papel, papel_circuito_4	38,72940064	-9,407380104	Alcabideche	Rua Rio das Grades
6852	VID3000	3000		38,72940064	-9,407380104	Alcabideche	Rua Rio das Grades
6997	VID2500	2500		38,69889832	-9,335900307	Bairro dos Checlos	Rua Escola Secundaria de Carca
6995	PAP2500	2500	papel_circuito_1, circuito_01_papel, papel_circuito_9	38,69889832	-9,335900307	Bairro dos Checlos	Rua Escola Secundaria de Carca
6996	PLA2500	2500	plastico_circuito_9, circuito_sabm_plastico_1_5, plastico_circuito_1	38,69889832	-9,335900307	Bairro dos Checlos	Rua Escola Secundaria de Carca
10673	VID2500	2500		38,70159912	-9,338829994	São Domingos de Rana	Rua Dom Luís de Ataíde
10672	PLA2500	2500	plastico_circuito_9, circuito_sabm_plastico_1_5, plastico_circuito_1	38,70159912	-9,338829994	São Domingos de Rana	Rua Dom Luís de Ataíde
10671	PAP2500	2500	papel_circuito_1, circuito_01_papel, papel_circuito_9	38,70159912	-9,338829994	São Domingos de Rana	Rua Dom Luís de Ataíde
10705	VID3000	3000		38,69449997	-9,350810051	Buzano	Avenida Melvin Jones
10703	PAP5000	5000	papel_circuito_2, circuito_03_papel	38,69449997	-9,350810051	Buzano	Avenida Melvin Jones
10704	PLA5000	5000	plastico_circuito_2, circuito_03_plastico	38,69449997	-9,350810051	Buzano	Avenida Melvin Jones
9012	PLA5000	5000	circuito_06_plastico, plastico_planeamento_manha, plastico_circuito_3	38,70589829	-9,386030197	Galiza	Ilha - Rua Sacadura Cabral
9013	VID3000	3000	vidro_planeamento_manha	38,70589829	-9,386030197	Galiza	Ilha - Rua Sacadura Cabral
9011	PAP5000	5000	papel_planeamento_2, papel_circuito_3, circuito_06_papel	38,70589829	-9,386030197	Galiza	Ilha - Rua Sacadura Cabral
10311	PAP2500	2500	papel_circuito_2, circuito_03_papel	38,70349884	-9,350009918	Zambujeiro Quadrado	Avenida José Maria da Silva
10312	PLA2500	2500	plastico_circuito_2, circuito_03_plastico	38,70349884	-9,350009918	Zambujeiro Quadrado	Avenida José Maria da Silva
10313	VID2500	2500		38,70349884	-9,350009918	Zambujeiro Quadrado	Avenida José Maria da Silva
10650	PLA5000	5000	plastico_circuito_2, circuito_02_plastico, plastico_circuito_8	38,71250153	-9,335590363	Urbanização Mata da Torre	Rua Nova Aliança
10649	PAP5000	5000	papel_circuito_8, circuito_02_papel	38,71250153	-9,335590363	Urbanização Mata da Torre	Rua Nova Aliança
10651	VID3000	3000		38,71250153	-9,335590363	Urbanização Mata da Torre	Rua Nova Aliança
9999	VID2500	2500		38,71730042	-9,33096981	Urbanização Cabeço de Mouro	Rua Bernardino Machado
9997	PAP2500	2500	papel_circuito_8, circuito_02_papel	38,71730042	-9,33096981	Urbanização Cabeço de Mouro	Rua Bernardino Machado

Anexo VI - Afetação de bens municipais à prestação dos serviços ora delegados a partir da data de entrada em vigor do Contrato

ID	TIPO	CAPACIDADE	CIRCUITO	LAT.	LONG	LOCALIDADE	RUA
9998	PLA2500	2500	circuito_02_plastico,plastico_circuito_8	38,71730042	-9,33096981	Urbanização Cabeço de Mouro	Rua Benardino Machado
9241	VID2500	2500		38,68980026	-9,35708046	Parede	Rua Doutor Camilo Dionísio Alv
9240	PLA2500	2500	plastico_circuito_5,circuito_05_plastico	38,68980026	-9,35708046	Parede	Rua Doutor Camilo Dionísio Alv
9239	PAP2500	2500	papel_circuito_5,circuito_05_papel	38,68980026	-9,35708046	Parede	Rua Doutor Camilo Dionísio Alv
6476	VID2500	2500		38,72370148	-9,37582016	Alto de Bicesse	Rua Doutor Francisco Lucas Pir
6474	PAP2500	2500	circuito_04_papel,papel_circuito_4	38,72370148	-9,37582016	Alto de Bicesse	Rua Doutor Francisco Lucas Pir
6475	PLA2500	2500	circuito_04_plastico,plastico_circuito_4	38,72370148	-9,37582016	Alto de Bicesse	Rua Doutor Francisco Lucas Pir
9885	VID2500	2500		38,72330093	-9,342329979	Matos Cheirinhos	Rua da Paz
9883	PAP2500	2500	papel_circuito_2,circuito_02_papel	38,72330093	-9,342329979	Matos Cheirinhos	Rua da Paz
9884	PLA2500	2500	plastico_circuito_2,circuito_02_plastico	38,72330093	-9,342329979	Matos Cheirinhos	Rua da Paz
9210	VID2500	2500		38,69169998	-9,361450195	Parede	Rua de Santa Teresinha
9209	PLA2500	2500	plastico_circuito_5,circuito_05_plastico	38,69169998	-9,361450195	Parede	Rua de Santa Teresinha
9208	PAP2500	2500	papel_circuito_5,circuito_05_papel	38,69169998	-9,361450195	Parede	Rua de Santa Teresinha
10607	PAP5000	5000	papel_circuito_2,circuito_02_papel	38,71340179	-9,330149651	São Domingos de Rana	Rua Maria Brown
10608	PLA5000	5000	plastico_circuito_2,circuito_02_plastico	38,71340179	-9,330149651	São Domingos de Rana	Rua Maria Brown
10609	VID3000	3000		38,71340179	-9,330149651	São Domingos de Rana	Rua Maria Brown
8987	VID3000	3000		38,70439911	-9,378210068	Alapraia	Praceta Diogo Couto
8985	PAP5000	5000	papel_planeamento_2,papel_circuito_3,circuito_06_papel	38,70439911	-9,378210068	Alapraia	Praceta Diogo Couto
8986	PLA5000	5000	circuito_06_plastico,plastico_planeamento_manha,plastico_circuito_3	38,70439911	-9,378210068	Alapraia	Praceta Diogo Couto
11222	VID2500	2500		38,6977005	-9,347760201	Rebelva	Rua Ana de Castro Osório
11220	PAP2500	2500	papel_circuito_8,circuito_03_papel	38,6977005	-9,347760201	Rebelva	Rua Ana de Castro Osório
11221	PLA2500	2500	plastico_circuito_8,circuito_03_plastico	38,6977005	-9,347760201	Rebelva	Rua Ana de Castro Osório
13018	PAP5000	5000	papel_planeamento_2,circuito_07_papel	38,70069885	-9,418910027	Cascais	Rua Sebastião José Carvalho e Melo
13019	PLA5000	5000	circuito_07_plastico	38,70069885	-9,418910027	Cascais	Rua Sebastião José Carvalho e Melo
13020	VID3000	3000	vidro_planeamento_manha	38,70069885	-9,418910027	Cascais	Rua Sebastião José Carvalho e Melo
9291	VID3000	3000	vidro_planeamento_manha	38,68610001	-9,356699944	Parede	Avenida Marginal
9289	PAP5000	5000	papel_ilhas	38,68610001	-9,356699944	Parede	Avenida Marginal
9290	PLA5000	5000	plastico_ilhas	38,68610001	-9,356699944	Parede	Avenida Marginal
10429	VID2500	2500		38,71369934	-9,342510223	Bairro Além das Vinhas	Avenida 1º de Dezembro
10428	PLA2500	2500	plastico_circuito_8,circuito_sabt_plastico	38,71369934	-9,342510223	Bairro Além das Vinhas	Avenida 1º de Dezembro
10427	PAP2500	2500	papel_circuito_8,circuito_sabt_papel	38,71369934	-9,342510223	Bairro Além das Vinhas	Avenida 1º de Dezembro
9929	VID2500	2500		38,70940018	-9,324529648	Bairro do Pinhal	Rua das Mimosas
9927	PAP2500	2500	papel_circuito_8,circuito_sabt_papel	38,70940018	-9,324529648	Bairro do Pinhal	Rua das Mimosas
9928	PLA2500	2500	plastico_circuito_8,circuito_sabt_plastico	38,70940018	-9,324529648	Bairro do Pinhal	Rua das Mimosas
10352	PLA2500	2500	plastico_circuito_8,circuito_03_plastico	38,69589996	-9,348349571	Terplana	Rua António Louro
10353	VID2500	2500		38,69589996	-9,348349571	Terplana	Rua António Louro
10351	PAP2500	2500	papel_circuito_8,circuito_03_papel	38,69589996	-9,348349571	Terplana	Rua António Louro
10592	PLA5000	5000	plastico_circuito_8,circuito_02_plastico,circuito_sabt_plastico	38,7118988	-9,325329781	Urbanização Casas do Parque	Largo dos Topázios
10593	VID3000	3000		38,7118988	-9,325329781	Urbanização Casas do Parque	Largo dos Topázios
10591	PAP5000	5000	papel_circuito_8,circuito_02_papel,circuito_sabt_papel	38,7118988	-9,325329781	Urbanização Casas do Parque	Largo dos Topázios
6908	PAP2500	2500	papel_circuito_6,circuito_08_papel	38,72290039	-9,413109779	Pai do Vento	Estrada da Ribeira
6910	VID2500	2500		38,72290039	-9,413109779	Pai do Vento	Estrada da Ribeira
6909	PLA2500	2500	circuito_08_plastico,plastico_circuito_6	38,72290039	-9,413109779	Pai do Vento	Estrada da Ribeira
10709	VID3000	3000		38,69350052	-9,349989891	Buzano	Avenida Melvin Jones
10708	PLA5000	5000	plastico_circuito_8,circuito_03_plastico	38,69350052	-9,349989891	Buzano	Avenida Melvin Jones
10707	PAP5000	5000	papel_circuito_8,circuito_03_papel	38,69350052	-9,349989891	Buzano	Avenida Melvin Jones
10411	PLA2500	2500	plastico_circuito_8,circuito_sabt_plastico	38,70920181	-9,339980125	Bairro Além das Vinhas	Rua da Liberdade
10412	VID2500	2500		38,70920181	-9,339980125	Bairro Além das Vinhas	Rua da Liberdade
10410	PAP2500	2500	papel_circuito_8,circuito_sabt_papel	38,70920181	-9,339980125	Bairro Além das Vinhas	Rua da Liberdade
6534	VID2500	2500	vidro_planeamento_manha	38,72279358	-9,410086632	Alcabideche	Rua da Alegria
6529	PAP2500	2500	papel_circuito_3,circuito_06_papel	38,72279358	-9,410086632	Alcabideche	Rua da Alegria
6530	PLA2500	2500	circuito_06_plastico,plastico_circuito_3	38,72279358	-9,410086632	Alcabideche	Rua da Alegria

Anexo VI - Afetação de bens municipais à prestação dos serviços ora delegados a partir da data de entrada em vigor do Contrato

ID	TIPO	CAPACIDADE	CIRCUITO	LAT.	LONG	LOCALIDADE	RUA
9259	PLA2500	2500	plastico_planeamento_manha,plastico_circuito_5,circuito_05_plastico	38,69100189	-9,358480453	Parede	Avenida da Republica
9258	PAP2500	2500	papel_circuito_5,circuito_05_papel,papel_planeamento_1	38,69100189	-9,358480453	Parede	Avenida da Republica
9260	VID2500	2500		38,69100189	-9,358480453	Parede	Avenida da Republica
9252	PAP2500	2500	papel_ilhas	38,69010162	-9,350939751	Parede	Avenida Doutor Francisco Sá Car
9254	VID2500	2500		38,69010162	-9,350939751	Parede	Avenida Doutor Francisco Sá Car
9253	PLA2500	2500	plastico_ilhas	38,69010162	-9,350939751	Parede	Avenida Doutor Francisco Sá Car
8198	PLA2500	2500	plastico_circuito_7,circuito_sabm_plastico_6_7,plastico_circuito_9	38,70470047	-9,422389984	Outeiro da Vela	Praceta Outeiro da Vela
8199	VID2500	2500		38,70470047	-9,422389984	Outeiro da Vela	Praceta Outeiro da Vela
8197	PAP2500	2500	papel_circuito_9,papel_circuito_7,circuito_07_papel	38,70470047	-9,422389984	Outeiro da Vela	Praceta Outeiro da Vela
9411	PAP2500	2500	papel_circuito_5,circuito_03_papel	38,70539856	-9,367380142	Murtal	Rua Doutor Mário Amaral
9413	VID2500	2500		38,70539856	-9,367380142	Murtal	Rua Doutor Mário Amaral
9412	PLA2500	2500	circuito_03_plastico,plastico_circuito_5	38,70539856	-9,367380142	Murtal	Rua Doutor Mário Amaral
6443	PAP2500	2500	circuito_04_papel,papel_circuito_4	38,71900177	-9,390119553	Bicesse	Avenida do Golfe
6444	PLA2500	2500	circuito_04_plastico,plastico_circuito_4	38,71900177	-9,390119553	Bicesse	Avenida do Golfe
6445	VID2500	2500		38,71900177	-9,390119553	Bicesse	Avenida do Golfe
8847	VID2500	2500		38,71350098	-9,393230438	Estoril	Praça Condes Barcelona
8845	PAP2500	2500	circuito_04_papel,papel_circuito_4	38,71350098	-9,393230438	Estoril	Praça Condes Barcelona
8846	PLA2500	2500	circuito_04_plastico,plastico_circuito_4	38,71350098	-9,393230438	Estoril	Praça Condes Barcelona
7261	PLA5000	5000	plastico_ilhas	38,68080139	-9,336959839	Carcavelos	Avenida Marginal
7262	VID3000	3000		38,68080139	-9,336959839	Carcavelos	Avenida Marginal
7260	PAP5000	5000	papel_ilhas	38,68080139	-9,336959839	Carcavelos	Avenida Marginal
10039	VID2500	2500		38,72460175	-9,322170258	Polima	Estrada de Polima
10038	PLA2500	2500	plastico_circuito_8,circuito_sabt_plastico	38,72460175	-9,322170258	Polima	Estrada de Polima
10037	PAP2500	2500	papel_circuito_8,circuito_sabt_papel	38,72460175	-9,322170258	Polima	Estrada de Polima
6589	PLA2500	2500	circuito_08_plastico,plastico_circuito_6	38,7098999	-9,414409637	Pai do Vento	Rua Marechal Costa Gomes
6590	VID2500	2500		38,7098999	-9,414409637	Pai do Vento	Rua Marechal Costa Gomes
6588	PAP2500	2500	papel_circuito_6,circuito_08_papel	38,7098999	-9,414409637	Pai do Vento	Rua Marechal Costa Gomes
6933	VID2500	2500		38,70240021	-9,325400352	Sassoeiros	Rua Missionarios do Espirito S
6931	PAP2500	2500	papel_circuito_1,circuito_02_papel	38,70240021	-9,325400352	Sassoeiros	Rua Missionarios do Espirito S
6932	PLA2500	2500	circuito_02_plastico,plastico_circuito_1,plastico_planeamento_2	38,70240021	-9,325400352	Sassoeiros	Rua Missionarios do Espirito S
10003	PLA2500	2500	plastico_circuito_2,circuito_02_plastico	38,71730042	-9,330579758	Cabeço de Mouro	Rua Jorge Sena
10004	VID2500	2500		38,71730042	-9,330579758	Cabeço de Mouro	Rua Jorge Sena
10002	PAP2500	2500	papel_circuito_2,circuito_02_papel	38,71730042	-9,330579758	Cabeço de Mouro	Rua Jorge Sena
7057	PAP2500	2500	papel_circuito_1,circuito_01_papel,papel_circuito_9	38,69100189	-9,332360268	Carcavelos	Rua Dr José Joaquim de Almeida
7059	VID2500	2500		38,69100189	-9,332360268	Carcavelos	Rua Dr José Joaquim de Almeida
7058	PLA2500	2500	plastico_circuito_9,circuito_sabm_plastico_1_5,plastico_circuito_1	38,69100189	-9,332360268	Carcavelos	Rua Dr José Joaquim de Almeida
9040	VID3000	3000		38,6996994	-9,380290031	Estoril	Rua Egas Moniz
9038	PAP5000	5000	papel_planeamento_2,papel_circuito_3,circuito_06_papel	38,6996994	-9,380290031	Estoril	Rua Egas Moniz
9039	PLA5000	5000	circuito_06_plastico,plastico_planeamento_manha,plastico_circuito_3	38,6996994	-9,380290031	Estoril	Rua Egas Moniz
12400	VID3000	3000		38,70956039	-9,351809502	São Domingos de Rana	Rua 'Os Maias'
12398	PAP5000	5000	papel_circuito_2,circuito_03_papel	38,70956039	-9,351809502	São Domingos de Rana	Rua 'Os Maias'
12399	PLA5000	5000	plastico_circuito_2,circuito_03_plastico	38,70956039	-9,351809502	São Domingos de Rana	Rua 'Os Maias'
6609	PAP5000	5000	papel_circuito_6,circuito_08_papel	38,71580124	-9,416080475	Pai do Vento	Rua de Braga
6611	VID3000	3000		38,71580124	-9,416080475	Pai do Vento	Rua de Braga
6610	PLA5000	5000	circuito_08_plastico,plastico_circuito_6	38,71580124	-9,416080475	Pai do Vento	Rua de Braga
9988	PLA2500	2500	plastico_circuito_2,circuito_02_plastico	38,7159996	-9,33178997	Urbanização Cabeço de Mouro	Rua Teófilo Braga
9987	PAP2500	2500	papel_circuito_2,circuito_02_papel	38,7159996	-9,33178997	Urbanização Cabeço de Mouro	Rua Teófilo Braga
9989	VID2500	2500		38,7159996	-9,33178997	Urbanização Cabeço de Mouro	Rua Teófilo Braga
13085	PAP5000	5000	circuito_01_papel,papel_planeamento_1	38,68876648	-9,342032433	Parede	Rua Padre José Baptista da Silva
13083	VID3000	3000		38,68876648	-9,342032433	Parede	Rua Padre José Baptista da Silva
13084	PLA5000	5000	circuito_01_plastico	38,68876648	-9,342032433	Parede	Rua Padre José Baptista da Silva
10243	PLA2500	2500	plastico_circuito_8,circuito_03_plastico	38,70550156	-9,365920067	Penedo	Rua General Mário Firmino Migu

Anexo VI - Afetação de bens municipais à prestação dos serviços ora delegados a partir da data de entrada em vigor do Contrato

ID	TIPO	CAPACIDADE	CIRCUITO	LAT.	LONG	LOCALIDADE	RUA
10242	PAP2500	2500	papel_circuito_8, circuito_03_papel	38,70550156	-9,365920067	Penedo	Rua General Mário Firmino Migu
10244	VID2500	2500		38,70550156	-9,365920067	Penedo	Rua General Mário Firmino Migu
10376	PAP2500	2500	papel_circuito_2, circuito_03_papel	38,69620132	-9,342749596	Rebelva	Rua Gago Coutinho
10378	VID2500	2500		38,69620132	-9,342749596	Rebelva	Rua Gago Coutinho
10377	PLA2500	2500	plastico_circuito_2, circuito_03_plastico	38,69620132	-9,342749596	Rebelva	Rua Gago Coutinho
12406	PAP5000	5000	papel_circuito_2, circuito_03_papel	38,70803452	-9,351631165	São Domingos de Rana	Rua A Cidade e as Serras
12407	PLA5000	5000	plastico_circuito_2, circuito_03_plastico	38,70803452	-9,351631165	São Domingos de Rana	Rua A Cidade e as Serras
12408	VID3000	3000		38,70803452	-9,351631165	São Domingos de Rana	Rua A Cidade e as Serras
9180	PAP2500	2500	papel_circuito_5, circuito_03_papel	38,70280075	-9,360280037	Murtal	Rua Natália Correia
9181	PLA2500	2500	circuito_03_plastico, plastico_circuito_5	38,70280075	-9,360280037	Murtal	Rua Natália Correia
9182	VID2500	2500		38,70280075	-9,360280037	Murtal	Rua Natália Correia
9933	PAP2500	2500	papel_circuito_8, circuito_sabt_papel	38,71500015	-9,325460434	Urbanização Terras de Polima	Rua Ladislau Parreira
9935	VID2500	2500		38,71500015	-9,325460434	Urbanização Terras de Polima	Rua Ladislau Parreira
9934	PLA2500	2500	plastico_circuito_8, circuito_sabt_plastico	38,71500015	-9,325460434	Urbanização Terras de Polima	Rua Ladislau Parreira
8466	PAP5000	5000	papel ilhas	38,69580078	-9,433400154	Cascais	Rua Guilherme Salgado
8468	VID3000	3000		38,69580078	-9,433400154	Cascais	Rua Guilherme Salgado
8469	PAP5000	5000	papel ilhas	38,69580078	-9,433400154	Cascais	Rua Guilherme Salgado
8470	PLA5000	5000	plastico ilhas	38,69580078	-9,433400154	Cascais	Rua Guilherme Salgado
8467	PLA5000	5000	plastico ilhas	38,69580078	-9,433400154	Cascais	Rua Guilherme Salgado
6642	VID2500	2500		38,71160126	-9,42070961	Fontainhas	Rua Cidade Cantogalo
6640	PAP2500	2500	papel_circuito_6, circuito_08_papel	38,71160126	-9,42070961	Fontainhas	Rua Cidade Cantogalo
6641	PLA2500	2500	circuito_08_plastico, plastico_circuito_6	38,71160126	-9,42070961	Fontainhas	Rua Cidade Cantogalo
8109	PAP2500	2500	papel_circuito_9, papel_circuito_7, circuito_07_papel	38,70410156	-9,442270279	Bairro dos Pescadores	Rua Estrela do Mar
8110	PLA2500	2500	plastico_circuito_7, circuito_sabm_plastico_6_7, plastico_circuito_9	38,70410156	-9,442270279	Bairro dos Pescadores	Rua Estrela do Mar
8111	VID2500	2500		38,70410156	-9,442270279	Bairro dos Pescadores	Rua Estrela do Mar
8903	VID3000	3000		38,70299912	-9,397680283	Estoril	Rua de Olivença
8902	PLA5000	5000	plastico ilhas	38,70299912	-9,397680283	Estoril	Rua de Olivença
8901	PAP5000	5000	papel ilhas	38,70299912	-9,397680283	Estoril	Rua de Olivença
13106	VID3000	3000		38,70539856	-9,328000069	Sassoeiros	Rua Alcindo Moreira
13105	PLA5000	5000	circuito_sabm_plastico_1_5	38,70539856	-9,328000069	Sassoeiros	Rua Alcindo Moreira
13104	PAP5000	5000	circuito_01_papel	38,70539856	-9,328000069	Sassoeiros	Rua Alcindo Moreira
9035	PLA5000	5000	circuito_06_plastico, plastico_planeamento_manha, plastico_circuito_3	38,70090103	-9,381540298	Quinta da Carreira	Rua Fernando Pessoa
9034	PAP5000	5000	papel_planeamento_2, papel_circuito_3, circuito_06_papel	38,70090103	-9,381540298	Quinta da Carreira	Rua Fernando Pessoa
9036	VID3000	3000		38,70090103	-9,381540298	Quinta da Carreira	Rua Fernando Pessoa
13102	VID3000	3000		38,70439911	-9,327989578	São Domingos de Rana	Rua do Poço
13101	PLA5000	5000	circuito_sabm_plastico_1_5	38,70439911	-9,327989578	São Domingos de Rana	Rua do Poço
13100	PAP5000	5000	circuito_01_papel	38,70439911	-9,327989578	São Domingos de Rana	Rua do Poço
8702	PAP2500	2500	papel_circuito_3, circuito_06_papel	38,72269821	-9,406490326	Bairro Santo António	Praceta Dom Bosco
8704	VID2500	2500		38,72269821	-9,406490326	Bairro Santo António	Praceta Dom Bosco
8703	PLA2500	2500	circuito_06_plastico, plastico_circuito_3	38,72269821	-9,406490326	Bairro Santo António	Praceta Dom Bosco
10663	PLA2500	2500	plastico_circuito_8, circuito_sabt_plastico	38,71929932	-9,340359688	Massapés	Rua do Funchal
10664	VID2500	2500		38,71929932	-9,340359688	Massapés	Rua do Funchal
10662	PAP2500	2500	papel_circuito_8, circuito_sabt_papel	38,71929932	-9,340359688	Massapés	Rua do Funchal
10199	VID3000	3000		38,71350098	-9,351050377	São Domingos de Rana	Avenida Júlio Dantas
10198	PLA5000	5000	plastico_circuito_2, circuito_03_plastico	38,71350098	-9,351050377	São Domingos de Rana	Avenida Júlio Dantas
10197	PAP5000	5000	papel_circuito_2, circuito_03_papel	38,71350098	-9,351050377	São Domingos de Rana	Avenida Júlio Dantas
8230	PAP2500	2500	papel_circuito_6, circuito_08_papel	38,73460007	-9,454380035	Charneca	Largo da Charneca
8232	VID2500	2500		38,73460007	-9,454380035	Charneca	Largo da Charneca
8231	PLA2500	2500	circuito_08_plastico, plastico_circuito_6	38,73460007	-9,454380035	Charneca	Largo da Charneca
6802	PLA2500	2500	circuito_04_plastico, plastico_circuito_4	38,72240067	-9,373279572	Bicesse	Rua do Astrolábio
6803	VID2500	2500	vidro_planeamento_tarde	38,72240067	-9,373279572	Bicesse	Rua do Astrolábio
6801	PAP2500	2500	circuito_04_papel, papel_circuito_4	38,72240067	-9,373279572	Bicesse	Rua do Astrolábio

Anexo VI - Afetação de bens municipais à prestação dos serviços ora delegados a partir da data de entrada em vigor do Contrato

ID	TIPO	CAPACIDADE	CIRCUITO	LAT.	LONG	LOCALIDADE	RUA
9030	PLA5000	5000	plastico_planeamento_manha, plastico_circuito_9, plastico_circuito_3, circuito_sabm_plastico_6_7	38,69960022	-9,381739616	Quinta da Carreira	Praceta Gil Vicente
9029	PAP5000	5000	papel_planeamento_2, papel_circuito_3, papel_circuito_9, circuito_06_papel	38,69960022	-9,381739616	Quinta da Carreira	Praceta Gil Vicente
9031	VID3000	3000		38,69960022	-9,381739616	Quinta da Carreira	Praceta Gil Vicente
10578	PLA5000	5000	plastico_circuito_2, circuito_02_plastico, circuito_sabt_plastico	38,71049881	-9,328209877	Urbanização Casas do Parque	Rua Lápis Lazuli
10577	PAP5000	5000	papel_circuito_2, circuito_02_papel, circuito_sabt_papel	38,71049881	-9,328209877	Urbanização Casas do Parque	Rua Lápis Lazuli
10579	VID3000	3000		38,71049881	-9,328209877	Urbanização Casas do Parque	Rua Lápis Lazuli
8299	VID2500	2500	vidro_planeamento_tarde	38,6977005	-9,444589615	Costa da Guia	Rua das Acácias
8298	PLA2500	2500	circuito_08_plastico, plastico_circuito_6	38,6977005	-9,444589615	Costa da Guia	Rua das Acácias
8297	PAP2500	2500	papel_circuito_6, circuito_08_papel	38,6977005	-9,444589615	Costa da Guia	Rua das Acácias
6935	PAP2500	2500	papel_circuito_1, circuito_02_papel	38,70090103	-9,324480057	Quinta da Bela Vista	Rua Gonçalo Velho Cabral
6936	PLA2500	2500	circuito_02_plastico, plastico_circuito_1	38,70090103	-9,324480057	Quinta da Bela Vista	Rua Gonçalo Velho Cabral
6937	VID2500	2500		38,70090103	-9,324480057	Quinta da Bela Vista	Rua Gonçalo Velho Cabral
10718	VID3000	3000		38,69520187	-9,348230362	Buzano	Praceta Natalia Correia
10716	PAP5000	5000	papel_circuito_8, circuito_03_papel	38,69520187	-9,348230362	Buzano	Praceta Natalia Correia
10717	PLA5000	5000	plastico_circuito_8, circuito_03_plastico	38,69520187	-9,348230362	Buzano	Praceta Natalia Correia
10103	VID2500	2500		38,72603607	-9,328047752	São Domingos de Rana	Rua Francisco Lázaro
10101	PAP2500	2500	papel_circuito_8, circuito_sabt_papel	38,72603607	-9,328047752	São Domingos de Rana	Rua Francisco Lázaro
10102	PLA2500	2500	plastico_circuito_8, circuito_sabt_plastico	38,72603607	-9,328047752	São Domingos de Rana	Rua Francisco Lázaro
6748	PAP2500	2500	papel_circuito_6, circuito_08_papel	38,71789932	-9,421589851	Alcabideche	Rua Francisco Cruz
6749	PLA2500	2500	circuito_08_plastico, plastico_circuito_6	38,71789932	-9,421589851	Alcabideche	Rua Francisco Cruz
6750	VID2500	2500		38,71789932	-9,421589851	Alcabideche	Rua Francisco Cruz
6358	PAP2500	2500	circuito_04_papel, papel_circuito_4	38,73260117	-9,4061203	Alcabideche	Rua Dom Pedro I
6359	PLA2500	2500	circuito_04_plastico, plastico_circuito_4	38,73260117	-9,4061203	Alcabideche	Rua Dom Pedro I
6360	VID2500	2500		38,73260117	-9,4061203	Alcabideche	Rua Dom Pedro I
8412	PLA5000	5000	plastico_circuito_7, circuito_07_plastico, plastico_planeamento_1, plastico_planeamento_2	38,69979858	-9,418970108	Cascais	Avenida Valbom
8411	PAP5000	5000	papel_planeamento_2, papel_circuito_7, circuito_07_papel	38,69979858	-9,418970108	Cascais	Avenida Valbom
7238	PAP2500	2500	papel_circuito_5, circuito_05_papel	38,69400024	-9,34360981	Rebelva	Rua do Tejo
7240	VID2500	2500		38,69400024	-9,34360981	Rebelva	Rua do Tejo
7239	PLA2500	2500	plastico_circuito_5, circuito_05_plastico	38,69400024	-9,34360981	Rebelva	Rua do Tejo
6595	VID2500	2500		38,71170044	-9,412280083	Pai do Vento	Avenida Doutor Morais Sarmento
6594	PLA2500	2500	circuito_08_plastico, plastico_circuito_6	38,71170044	-9,412280083	Pai do Vento	Avenida Doutor Morais Sarmento
6593	PAP2500	2500	papel_circuito_6, circuito_08_papel	38,71170044	-9,412280083	Pai do Vento	Avenida Doutor Morais Sarmento
7127	PAP2500	2500	papel_circuito_1, circuito_01_papel	38,69589996	-9,339440346	Bairro São João	Praceta de Évora
7129	VID2500	2500		38,69589996	-9,339440346	Bairro São João	Praceta de Évora
7128	PLA2500	2500	plastico_circuito_1, circuito_01_plastico	38,69589996	-9,339440346	Bairro São João	Praceta de Évora
7036	VID2500	2500		38,68809891	-9,335780144	Carcavelos	Rua 5 de Outubro
7034	PAP2500	2500	papel_circuito_1, circuito_01_papel	38,68809891	-9,335780144	Carcavelos	Rua 5 de Outubro
7035	PLA2500	2500	plastico_circuito_1, circuito_01_plastico	38,68809891	-9,335780144	Carcavelos	Rua 5 de Outubro
6549	VID2500	2500	vidro_planeamento_manha	38,71920013	-9,407710075	Amoreira	Avenida do Ultramar
6548	PLA2500	2500	circuito_sabm_plastico_6_7, plastico_circuito_9, plastico_circuito_3	38,71920013	-9,407710075	Amoreira	Avenida do Ultramar
6547	PAP2500	2500	papel_circuito_3, papel_circuito_9, circuito_06_papel	38,71920013	-9,407710075	Amoreira	Avenida do Ultramar
6494	PLA2500	2500	circuito_04_plastico, plastico_circuito_4	38,72779846	-9,383210182	Bicesse	Estrada do Livramento
6493	PAP2500	2500	circuito_04_papel, papel_circuito_4	38,72779846	-9,383210182	Bicesse	Estrada do Livramento
6495	VID2500	2500		38,72779846	-9,383210182	Bicesse	Estrada do Livramento
8424	PLA5000	5000	plastico_circuito_7, circuito_07_plastico, plastico_planeamento_1, plastico_planeamento_2	38,69979858	-9,418410301	Cascais	Travessa da Ressureição
8428	PAP5000	5000	papel_planeamento_2, papel_circuito_7, circuito_07_papel	38,69979858	-9,418410301	Cascais	Travessa da Ressureição
8425	VID3000	3000	vidro_planeamento_manha	38,69979858	-9,418410301	Cascais	Travessa da Ressureição
8423	PAP5000	5000	papel_circuito_7, circuito_07_papel	38,69979858	-9,418410301	Cascais	Travessa da Ressureição
8779	PLA2500	2500	circuito_06_plastico, plastico_circuito_3	38,71049881	-9,409970284	Monte Estoril	Avenida de Itália

Anexo VI - Afetação de bens municipais à prestação dos serviços ora delegados a partir da data de entrada em vigor do Contrato

ID	TIPO	CAPACIDADE	CIRCUITO	LAT.	LONG	LOCALIDADE	RUA
8778	PAP2500	2500	papel_circuito_3,circuito_06_papel	38,71049881	-9,409970284	Monte Estoril	Avenida de Itália
8780	VID2500	2500		38,71049881	-9,409970284	Monte Estoril	Avenida de Itália
9267	PAP2500	2500	papel_circuito_5,circuito_05_papel,papel_planeamento_1	38,68569946	-9,350370407	Parede	Rua Vasco da Gama
9269	VID2500	2500		38,68569946	-9,350370407	Parede	Rua Vasco da Gama
9268	PLA2500	2500	plastico_circuito_5,plastico_planeamento_2,circuito_05_plastico	38,68569946	-9,350370407	Parede	Rua Vasco da Gama
10480	PAP2500	2500	papel_circuito_8,circuito_sabt_papel	38,71649933	-9,343729973	Massapés	Rua Principal
10481	PLA2500	2500	plastico_circuito_8,circuito_sabt_plastico	38,71649933	-9,343729973	Massapés	Rua Principal
10482	VID2500	2500		38,71649933	-9,343729973	Massapés	Rua Principal
12918	PAP2500	2500	papel_circuito_6,circuito_08_papel	38,7254982	-9,423270226	Alcabideche	Rua das Tojas
12917	PLA2500	2500	circuito_08_plastico,plastico_circuito_6	38,7254982	-9,423270226	Alcabideche	Rua das Tojas
12919	VID2500	2500		38,7254982	-9,423270226	Alcabideche	Rua das Tojas
9917	VID2500	2500		38,71369934	-9,337200165	Bairro Mata da Torre	Rua das Tulipas
9916	PLA2500	2500	plastico_circuito_8,circuito_sabt_plastico	38,71369934	-9,337200165	Bairro Mata da Torre	Rua das Tulipas
9915	PAP2500	2500	papel_circuito_8,circuito_sabt_papel	38,71369934	-9,337200165	Bairro Mata da Torre	Rua das Tulipas
8409	VID3000	3000		38,69860077	-9,428330421	Cascais	Avenida 25 de Abril
8408	PLA5000	5000	plastico_ilhas	38,69860077	-9,428330421	Cascais	Avenida 25 de Abril
8407	PAP5000	5000	papel_ilhas	38,69860077	-9,428330421	Cascais	Avenida 25 de Abril
6606	VID2500	2500		38,71250153	-9,413740158	Pai do Vento	Rua do Outeiro
6605	PLA2500	2500	circuito_08_plastico,plastico_circuito_6	38,71250153	-9,413740158	Pai do Vento	Rua do Outeiro
6604	PAP2500	2500	papel_circuito_6,circuito_08_papel	38,71250153	-9,413740158	Pai do Vento	Rua do Outeiro
10119	PLA2500	2500	plastico_circuito_8,circuito_sabt_plastico	38,73490143	-9,33716011	Trajouce	Rua José Lourenço dos Santos
10118	PAP2500	2500	papel_circuito_8,circuito_sabt_papel	38,73490143	-9,33716011	Trajouce	Rua José Lourenço dos Santos
10120	VID2500	2500		38,73490143	-9,33716011	Trajouce	Rua José Lourenço dos Santos
10389	VID2500	2500		38,70449829	-9,345129967	Zambujal	Rua Cidade do Porto
10388	PLA2500	2500	plastico_circuito_8,circuito_03_plastico	38,70449829	-9,345129967	Zambujal	Rua Cidade do Porto
10387	PAP2500	2500	papel_circuito_8,circuito_03_papel	38,70449829	-9,345129967	Zambujal	Rua Cidade do Porto
10148	VID2500	2500		38,72869873	-9,355330467	Bairro 16 Novembro	Largo 16 de Novembro
10146	PAP2500	2500	papel_circuito_8,circuito_4f_papel	38,72869873	-9,355330467	Bairro 16 Novembro	Largo 16 de Novembro
10147	PLA2500	2500	circuito_4f_plastico,plastico_circuito_8	38,72869873	-9,355330467	Bairro 16 Novembro	Largo 16 de Novembro
7977	PLA2500	2500	plastico_circuito_7,circuito_sabm_plastico_6_7,plastico_circuito_9	38,70349884	-9,418379784	Cascais	Rua Henrique Seixas
7976	PAP2500	2500	papel_circuito_9,papel_circuito_7,circuito_07_papel	38,70349884	-9,418379784	Cascais	Rua Henrique Seixas
7978	VID2500	2500		38,70349884	-9,418379784	Cascais	Rua Henrique Seixas
8714	PAP2500	2500	papel_planeamento_2,papel_circuito_3,circuito_06_papel	38,7173996	-9,403790474	Fausto Figueiredo	Rua Embaixador Marcello Mathia
8715	PLA2500	2500	circuito_06_plastico,plastico_circuito_3	38,7173996	-9,403790474	Fausto Figueiredo	Rua Embaixador Marcello Mathia
8716	VID2500	2500		38,7173996	-9,403790474	Fausto Figueiredo	Rua Embaixador Marcello Mathia
10601	VID3000	3000		38,71188736	-9,327589989	São Domingos de Rana	Rua dos Diamantes
10599	PAP5000	5000	papel_circuito_2,circuito_02_papel,circuito_sabt_papel	38,71188736	-9,327589989	São Domingos de Rana	Rua dos Diamantes
10600	PLA5000	5000	plastico_circuito_2,circuito_02_plastico,circuito_sabt_plastico	38,71188736	-9,327589989	São Domingos de Rana	Rua dos Diamantes
6522	VID2500	2500	vidro_planeamento_manha	38,71760178	-9,410269737	Amoreira	Rua Ambrósio dos Santos
6520	PAP2500	2500	papel_circuito_3,circuito_06_papel	38,71760178	-9,410269737	Amoreira	Rua Ambrósio dos Santos
6521	PLA2500	2500	circuito_06_plastico,plastico_circuito_3	38,71760178	-9,410269737	Amoreira	Rua Ambrósio dos Santos
10163	PLA2500	2500	plastico_circuito_2,circuito_03_plastico	38,72090149	-9,351610184	Bairro Conde Monte Real	Rua Luís de Camões
10164	VID2500	2500		38,72090149	-9,351610184	Bairro Conde Monte Real	Rua Luís de Camões
10162	PAP2500	2500	papel_circuito_2,circuito_03_papel	38,72090149	-9,351610184	Bairro Conde Monte Real	Rua Luís de Camões
6616	PAP2500	2500	papel_circuito_6,circuito_08_papel	38,71709824	-9,42220974	Alvide	Rua Pedro Álvaro de Sousa
6617	PLA2500	2500	circuito_08_plastico,plastico_circuito_6	38,71709824	-9,42220974	Alvide	Rua Pedro Álvaro de Sousa
6618	VID2500	2500		38,71709824	-9,42220974	Alvide	Rua Pedro Álvaro de Sousa
7255	PLA5000	5000	plastico_circuito_9,circuito_sabm_plastico_1_5,plastico_circuito_1	38,68040085	-9,329409599	Carcavelos	Rua do Girassol
7256	VID3000	3000		38,68040085	-9,329409599	Carcavelos	Rua do Girassol
7254	PAP5000	5000	papel_circuito_1,circuito_01_papel,papel_circuito_9	38,68040085	-9,329409599	Carcavelos	Rua do Girassol
10692	VID3000	3000		38,69779968	-9,351360321	Buzano	Rua Miguel Torga
10690	PAP5000	5000	papel_circuito_2,circuito_03_papel	38,69779968	-9,351360321	Buzano	Rua Miguel Torga

Anexo VI - Afetação de bens municipais à prestação dos serviços ora delegados a partir da data de entrada em vigor do Contrato

ID	TIPO	CAPACIDADE	CIRCUITO	LAT.	LONG	LOCALIDADE	RUA
10691	PLA5000	5000	plastico_circuito_2, circuito_03_plastico	38,69779968	-9,351360321	Buzano	Rua Miguel Torga
10014	VID2500	2500		38,71860123	-9,331219673	Urbanização Cabeço de Mouro	Rua Vasco Lima Couto
10012	PAP2500	2500	papel_circuito_2, circuito_02_papel	38,71860123	-9,331219673	Urbanização Cabeço de Mouro	Rua Vasco Lima Couto
10013	PLA2500	2500	plastico_circuito_2, circuito_02_plastico	38,71860123	-9,331219673	Urbanização Cabeço de Mouro	Rua Vasco Lima Couto
7094	VID2500	2500		38,68579865	-9,340600014	Junqueiro	Rua do Boror
7093	PLA2500	2500	plastico_circuito_9, circuito_sabm_plastico_1_5, plastico_circuito_5	38,68579865	-9,340600014	Junqueiro	Rua do Boror
7092	PAP2500	2500	papel_circuito_5, papel_circuito_9, circuito_05_papel	38,68579865	-9,340600014	Junqueiro	Rua do Boror
10409	VID2500	2500		38,70909882	-9,34333992	Coveiras	Rua da Bela Vista
10408	PLA2500	2500	plastico_circuito_8, circuito_4f_plastico, circuito_sabt_plastico	38,70909882	-9,34333992	Coveiras	Rua da Bela Vista
10407	PAP2500	2500	papel_circuito_8, circuito_4f_papel, circuito_sabt_papel	38,70909882	-9,34333992	Coveiras	Rua da Bela Vista
8952	PAP2500	2500	papel_planeamento_2, papel_circuito_3, circuito_06_papel	38,70949936	-9,405799866	Monte Estoril	Avenida do Lago
8953	PLA2500	2500	circuito_06_plastico, plastico_planeamento_1, plastico_circuito_3	38,70949936	-9,405799866	Monte Estoril	Avenida do Lago
8954	VID2500	2500	vidro_planeamento_manha	38,70949936	-9,405799866	Monte Estoril	Avenida do Lago
8121	PAP2500	2500	papel_circuito_9, papel_circuito_7, circuito_07_papel	38,70410156	-9,439330101	Bairro do Rosário	Avenida Nossa Senhora do Rosár
8123	VID2500	2500		38,70410156	-9,439330101	Bairro do Rosário	Avenida Nossa Senhora do Rosár
8122	PLA2500	2500	plastico_circuito_7, circuito_sabm_plastico_6_7, plastico_circuito_9	38,70410156	-9,439330101	Bairro do Rosário	Avenida Nossa Senhora do Rosár
10294	PAP2500	2500	papel_circuito_8, circuito_4f_papel	38,69900131	-9,351650238	Madorna	Rua 4 de Fevereiro
10295	PLA2500	2500	circuito_4f_plastico, plastico_circuito_8	38,69900131	-9,351650238	Madorna	Rua 4 de Fevereiro
10296	VID2500	2500		38,69900131	-9,351650238	Madorna	Rua 4 de Fevereiro
7898	VID3000	3000		38,68899918	-9,341719627	Parede	Rua Doutor João Baptista Jacquet
7897	PLA5000	5000	plastico_circuito_1, circuito_01_plastico, plastico_planeamento_2	38,68899918	-9,341719627	Parede	Rua Doutor João Baptista Jacquet
7896	PAP5000	5000	papel_circuito_1, circuito_01_papel, papel_planeamento_1	38,68899918	-9,341719627	Parede	Rua Doutor João Baptista Jacquet
8925	PLA2500	2500	circuito_04_plastico, plastico_circuito_4	38,71749878	-9,393989563	Estoril	Avenida da Republica
8924	PAP2500	2500	circuito_04_papel, papel_circuito_4	38,71749878	-9,393989563	Estoril	Avenida da Republica
8926	VID2500	2500		38,71749878	-9,393989563	Estoril	Avenida da Republica
8907	VID3000	3000	vidro_planeamento_manha	38,70240021	-9,391960144	Estoril	Avenida Marginal
8906	PLA5000	5000	plastico_ilhas	38,70240021	-9,391960144	Estoril	Avenida Marginal
8905	PAP5000	5000	papel_ilhas	38,70240021	-9,391960144	Estoril	Avenida Marginal
10299	PLA2500	2500	plastico_circuito_8, circuito_03_plastico	38,70220184	-9,354129791	Madorna	Rua 1º de Maio
10298	PAP2500	2500	papel_circuito_8, circuito_03_papel	38,70220184	-9,354129791	Madorna	Rua 1º de Maio
10300	VID2500	2500		38,70220184	-9,354129791	Madorna	Rua 1º de Maio
10696	VID3000	3000		38,69710159	-9,352089882	Buzano	Rua Odete Saint Maurice
10694	PAP5000	5000	papel_circuito_2, circuito_03_papel	38,69710159	-9,352089882	Buzano	Rua Odete Saint Maurice
10695	PLA5000	5000	plastico_circuito_2, circuito_03_plastico	38,69710159	-9,352089882	Buzano	Rua Odete Saint Maurice
7000	PAP2500	2500	papel_circuito_1, circuito_01_papel	38,69869995	-9,334159851	Sassoeiros	Rua das Amoras
7002	VID2500	2500		38,69869995	-9,334159851	Sassoeiros	Rua das Amoras
7001	PLA2500	2500	plastico_circuito_1, circuito_01_plastico	38,69869995	-9,334159851	Sassoeiros	Rua das Amoras
6848	VID3000	3000		38,7303009	-9,410679817	Alcabideche	Travessa António Manuel Fernandes de Oliveira
6847	PLA5000	5000	circuito_04_plastico, plastico_circuito_4	38,7303009	-9,410679817	Alcabideche	Travessa António Manuel Fernandes de Oliveira
6846	PAP5000	5000	circuito_04_papel, papel_circuito_4	38,7303009	-9,410679817	Alcabideche	Travessa António Manuel Fernandes de Oliveira
7957	PAP5000	5000	papel_circuito_1, circuito_01_papel, papel_planeamento_1	38,67969894	-9,325630188	Carcavelos	Rua da Holanda
7963	PAP5000	5000	papel_circuito_1, circuito_01_papel, papel_ilhas, papel_planeamento_1	38,67969894	-9,325630188	Carcavelos	Rua da Holanda
7966	VID3000	3000		38,67969894	-9,325630188	Carcavelos	Rua da Holanda
7964	PLA5000	5000	plastico_circuito_1, circuito_01_plastico, plastico_ilhas	38,67969894	-9,325630188	Carcavelos	Rua da Holanda
7965	PLA5000	5000	plastico_circuito_1, circuito_01_plastico, plastico_ilhas	38,67969894	-9,325630188	Carcavelos	Rua da Holanda
7190	PAP5000	5000	papel_ilhas	38,67770004	-9,329310417	Carcavelos	Avenida Marginal
7192	VID3000	3000		38,67770004	-9,329310417	Carcavelos	Avenida Marginal
7191	PLA5000	5000	plastico_ilhas	38,67770004	-9,329310417	Carcavelos	Avenida Marginal
7281	VID3000	3000		38,67810059	-9,330010414	Carcavelos	Avenida Marginal
7280	PLA5000	5000	plastico_ilhas	38,67810059	-9,330010414	Carcavelos	Avenida Marginal
7279	PAP5000	5000	papel_ilhas	38,67810059	-9,330010414	Carcavelos	Avenida Marginal
7188	PLA5000	5000	plastico_ilhas	38,67950058	-9,333649635	Carcavelos	Avenida Marginal

Anexo VI - Afetação de bens municipais à prestação dos serviços ora delegados a partir da data de entrada em vigor do Contrato

ID	TIPO	CAPACIDADE	CIRCUITO	LAT.	LONG	LOCALIDADE	RUA
7187	PAP5000	5000	papel ilhas	38,67950058	-9,333649635	Carcavelos	Avenida Marginal
7189	VID3000	3000		38,67950058	-9,333649635	Carcavelos	Avenida Marginal
7185	VID3000	3000		38,68009949	-9,334659576	Carcavelos	Avenida Marginal
7184	PLA5000	5000	plastico ilhas	38,68009949	-9,334659576	Carcavelos	Avenida Marginal
7183	PAP5000	5000	papel ilhas	38,68009949	-9,334659576	Carcavelos	Avenida Marginal
7251	PAP5000	5000	papel ilhas	38,67699814	-9,327360153	Carcavelos	Avenida Marginal
7252	PLA5000	5000	plastico ilhas	38,67699814	-9,327360153	Carcavelos	Avenida Marginal
7253	VID3000	3000		38,67699814	-9,327360153	Carcavelos	Avenida Marginal
7917	VID3000	3000		38,67969894	-9,328940392	Bairro da Torre	Rua do Girasol
7915	PAP5000	5000	papel circuito 1, circuito 01 papel, papel circuito 9	38,67969894	-9,328940392	Bairro da Torre	Rua do Girasol
7916	PLA5000	5000	plastico circuito 9, circuito sabm plastico 1 5, plastico circuito 1	38,67969894	-9,328940392	Bairro da Torre	Rua do Girasol
7947	VID3000	3000		38,68030167	-9,330400467	Bairro da Torre	Rua dos Geraneos
7946	PLA5000	5000	plastico circuito 9, circuito sabm plastico 1 5, plastico circuito 1	38,68030167	-9,330400467	Bairro da Torre	Rua dos Geraneos
7945	PAP5000	5000	papel circuito 1, circuito 01 papel, papel circuito 9	38,68030167	-9,330400467	Bairro da Torre	Rua dos Geraneos
7438	VID3000	3000		38,68119812	-9,328160286	Quinta de São Gonçalo	Rua da Inglaterra
7436	PAP5000	5000	papel circuito 1, circuito 01 papel, papel planeamento 1	38,68119812	-9,328160286	Quinta de São Gonçalo	Rua da Inglaterra
7437	PLA5000	5000	plastico planeamento manha, plastico circuito 1, circuito 01 plastico	38,68119812	-9,328160286	Quinta de São Gonçalo	Rua da Inglaterra
7452	VID3000	3000		38,68119812	-9,325530052	Quinta de São Gonçalo	Avenida de Portugal
7450	PAP5000	5000	papel circuito 1, circuito 01 papel, papel planeamento 1	38,68119812	-9,325530052	Quinta de São Gonçalo	Avenida de Portugal
7451	PLA5000	5000	plastico planeamento manha, plastico circuito 1, circuito 01 plastico	38,68119812	-9,325530052	Quinta de São Gonçalo	Avenida de Portugal
7265	PLA5000	5000	plastico ilhas	38,68109894	-9,338219643	Carcavelos	Avenida Marginal
7264	PAP5000	5000	papel ilhas	38,68109894	-9,338219643	Carcavelos	Avenida Marginal
7266	VID3000	3000		38,68109894	-9,338219643	Carcavelos	Avenida Marginal
7179	PAP5000	5000	papel ilhas	38,6814003	-9,339539528	Carcavelos	Avenida Marginal
7181	VID3000	3000		38,6814003	-9,339539528	Carcavelos	Avenida Marginal
7180	PLA5000	5000	plastico ilhas	38,6814003	-9,339539528	Carcavelos	Avenida Marginal
7306	PAP5000	5000	papel circuito 1, circuito 01 papel, papel planeamento 1	38,68109894	-9,330400467	Bairro da Torre	Rua da Grécia
7308	VID3000	3000		38,68109894	-9,330400467	Bairro da Torre	Rua da Grécia
7307	PLA5000	5000	plastico planeamento manha, plastico circuito 1, circuito 01 plastico, plastico planeamento 2	38,68109894	-9,330400467	Bairro da Torre	Rua da Grécia
7442	VID3000	3000		38,68190002	-9,327949524	Quinta de São Gonçalo	Avenida de Portugal
7441	PLA5000	5000	plastico planeamento manha, plastico circuito 1, circuito 01 plastico	38,68190002	-9,327949524	Quinta de São Gonçalo	Avenida de Portugal
7440	PAP5000	5000	papel circuito 1, circuito 01 papel, papel planeamento 1	38,68190002	-9,327949524	Quinta de São Gonçalo	Avenida de Portugal
7084	VID3000	3000		38,68199921	-9,329190254	Lombos Sul	Rua de Inglaterra
7082	PAP5000	5000	papel circuito 1, circuito 01 papel, papel planeamento 1	38,68199921	-9,329190254	Lombos Sul	Rua de Inglaterra
7083	PLA5000	5000	plastico planeamento manha, plastico circuito 1, circuito 01 plastico	38,68199921	-9,329190254	Lombos Sul	Rua de Inglaterra
7456	PLA5000	5000	plastico planeamento manha, plastico circuito 1, circuito 01 plastico	38,68199921	-9,326069832	Quinta de São Gonçalo	Rua da Alemanha
7457	VID3000	3000		38,68199921	-9,326069832	Quinta de São Gonçalo	Rua da Alemanha
7455	PAP5000	5000	papel circuito 1, circuito 01 papel, papel planeamento 1	38,68199921	-9,326069832	Quinta de São Gonçalo	Rua da Alemanha
7447	PLA5000	5000	plastico planeamento manha, plastico circuito 1, circuito 01 plastico	38,68289948	-9,328579903	Lombos Sul	Rua de Luxemburgo
7446	PAP5000	5000	papel circuito 1, circuito 01 papel, papel planeamento 1	38,68289948	-9,328579903	Lombos Sul	Rua de Luxemburgo
7448	VID3000	3000		38,68289948	-9,328579903	Lombos Sul	Rua de Luxemburgo
7298	PLA5000	5000	plastico planeamento manha, plastico circuito 1, circuito 01 plastico	38,68270111	-9,326999664	Lombos Sul	Rua da Alemanha
7297	PAP5000	5000	papel circuito 1, circuito 01 papel, papel planeamento 1	38,68270111	-9,326999664	Lombos Sul	Rua da Alemanha
7299	VID3000	3000		38,68270111	-9,326999664	Lombos Sul	Rua da Alemanha
7460	PLA5000	5000	plastico planeamento manha, plastico circuito 1, circuito 01 plastico, plastico planeamento 2	38,68289948	-9,330050468	Quinta de São Gonçalo	Rua da Inglaterra
7461	VID3000	3000		38,68289948	-9,330050468	Quinta de São Gonçalo	Rua da Inglaterra
7459	PAP5000	5000	papel circuito 1, circuito 01 papel, papel planeamento 1	38,68289948	-9,330050468	Quinta de São Gonçalo	Rua da Inglaterra
12294	VID3000	3000		38,68320084	-9,329299927	Carcavelos	Rua dos Malmesqueres
7110	PAP2500	2500	papel circuito 5, circuito 05 papel	38,68259811	-9,342980385	Junqueiro	Rua de Luanda
7111	PLA2500	2500	plastico circuito 5, circuito 05 plastico	38,68259811	-9,342980385	Junqueiro	Rua de Luanda

Anexo VI - Afetação de bens municipais à prestação dos serviços ora delegados a partir da data de entrada em vigor do Contrato

ID	TIPO	CAPACIDADE	CIRCUITO	LAT.	LONG	LOCALIDADE	RUA
7112	VID2500	2500		38,68259811	-9,342980385	Junqueiro	Rua de Luanda
7313	PLA5000	5000	plastico_planeamento_manha, plastico_circuito_5, plastico_ilhas, circuito_05_plastico	38,68389893	-9,342769623	Carcavelos	Praceta Junqueiro
7314	VID3000	3000		38,68389893	-9,342769623	Carcavelos	Praceta Junqueiro
7312	PAP5000	5000	papel_ilhas, papel_circuito_5, circuito_05_papel, papel_planeamento_1	38,68389893	-9,342769623	Carcavelos	Praceta Junqueiro
7080	PLA5000	5000	plastico_circuito_1, circuito_01_plastico	38,68399811	-9,329609871	Lombos Sul	Rua das Tulipas
7079	PAP5000	5000	papel_circuito_1, circuito_01_papel, papel_planeamento_1	38,68399811	-9,329609871	Lombos Sul	Rua das Tulipas
7081	VID3000	3000		38,68399811	-9,329609871	Lombos Sul	Rua das Tulipas
7938	PLA5000	5000	plastico_circuito_9, circuito_sabm_plastico_1_5, plastico_circuito_1	38,68450165	-9,330180168	Carcavelos	Rua das Orquídeas
7939	VID3000	3000		38,68450165	-9,330180168	Carcavelos	Rua das Orquídeas
7937	PAP5000	5000	papel_circuito_1, circuito_01_papel, papel_circuito_9, papel_planeamento_1	38,68450165	-9,330180168	Carcavelos	Rua das Orquídeas
7934	PLA5000	5000	plastico_circuito_9, circuito_sabm_plastico_1_5, plastico_circuito_1	38,68460083	-9,328849792	Lombos Sul	Rua das Orquídeas
7935	VID3000	3000		38,68460083	-9,328849792	Lombos Sul	Rua das Orquídeas
7933	PAP5000	5000	papel_circuito_1, circuito_01_papel, papel_circuito_9, papel_planeamento_1	38,68460083	-9,328849792	Lombos Sul	Rua das Orquídeas
7072	VID3000	3000		38,68450165	-9,327159882	Carcavelos	Avenida Doutor Francisco Lucas Pires
7070	PAP5000	5000	papel_circuito_1, circuito_01_papel, papel_planeamento_1	38,68450165	-9,327159882	Carcavelos	Avenida Doutor Francisco Lucas Pires
7071	PLA5000	5000	plastico_planeamento_manha, plastico_circuito_1, circuito_01_plastico	38,68450165	-9,327159882	Carcavelos	Avenida Doutor Francisco Lucas Pires
7100	VID2500	2500		38,68489838	-9,342430115	Junqueiro	Rua Bartolomeu Dias
7099	PLA2500	2500	plastico_circuito_5, circuito_05_plastico	38,68489838	-9,342430115	Junqueiro	Rua Bartolomeu Dias
7098	PAP2500	2500	papel_circuito_5, circuito_05_papel, papel_planeamento_1	38,68489838	-9,342430115	Junqueiro	Rua Bartolomeu Dias
7066	PAP5000	5000	papel_circuito_1, circuito_01_papel	38,6853981	-9,328900337	Lombos Sul	Rua da Flora
7068	VID3000	3000		38,6853981	-9,328900337	Lombos Sul	Rua da Flora
7067	PLA5000	5000	plastico_planeamento_manha, plastico_circuito_1, circuito_01_plastico, plastico_planeamento_2	38,6853981	-9,328900337	Lombos Sul	Rua da Flora
12950	PAP5000	5000	papel_circuito_1, circuito_01_papel	38,68691254	-9,325401306	Carcavelos	Rua Eusébio Ferreira
12949	PLA5000	5000	plastico_circuito_9, circuito_01_plastico	38,68691254	-9,325401306	Carcavelos	Rua Eusébio Ferreira
12951	VID3000	3000		38,68691254	-9,325401306	Carcavelos	Rua Eusébio Ferreira
7423	PLA2500	2500	plastico_circuito_5	38,6876564	-9,333643913	Carcavelos	Rua Eduardo Maria Rodrigues
7424	VID2500	2500		38,6876564	-9,333643913	Carcavelos	Rua Eduardo Maria Rodrigues
7022	PLA2500	2500	plastico_circuito_9, circuito_sabm_plastico_1_5, plastico_circuito_1	38,68790054	-9,338069916	Carcavelos	Rua Doutor Manuel de Arriaga
7023	VID2500	2500		38,68790054	-9,338069916	Carcavelos	Rua Doutor Manuel de Arriaga
7021	PAP2500	2500	papel_circuito_1, circuito_01_papel, papel_circuito_9, papel_planeamento_1	38,68790054	-9,338069916	Carcavelos	Rua Doutor Manuel de Arriaga
7580	VID3000	3000		38,68799973	-9,336990356	Carcavelos	Rua Doutor Manuel de Arriaga
7578	PAP5000	5000	papel_circuito_1, circuito_01_papel, papel_circuito_9, papel_planeamento_1	38,68799973	-9,336990356	Carcavelos	Rua Doutor Manuel de Arriaga
7579	PLA5000	5000	plastico_circuito_9, circuito_sabm_plastico_1_5, plastico_circuito_1	38,68799973	-9,336990356	Carcavelos	Rua Doutor Manuel de Arriaga
7064	PLA2500	2500	plastico_circuito_1, circuito_01_plastico, plastico_planeamento_2	38,68920136	-9,33191967	Carcavelos	Rua do Mercado
7063	PAP2500	2500	papel_circuito_1, circuito_01_papel	38,68920136	-9,33191967	Carcavelos	Rua do Mercado
7065	VID2500	2500		38,68920136	-9,33191967	Carcavelos	Rua do Mercado
7274	PLA2500	2500	plastico_circuito_1, circuito_01_plastico, plastico_planeamento_2	38,68939972	-9,337249756	Carcavelos	Rua Sacadura Cabral
7275	VID2500	2500		38,68939972	-9,337249756	Carcavelos	Rua Sacadura Cabral
7273	PAP2500	2500	papel_circuito_1, circuito_01_papel, papel_planeamento_1	38,68939972	-9,337249756	Carcavelos	Rua Sacadura Cabral
7043	VID2500	2500		38,6896019	-9,330019951	Carcavelos	Rua do Parque
7042	PLA2500	2500	plastico_circuito_1, circuito_01_plastico	38,6896019	-9,330019951	Carcavelos	Rua do Parque
7041	PAP2500	2500	papel_circuito_1, circuito_01_papel	38,6896019	-9,330019951	Carcavelos	Rua do Parque
7054	PLA5000	5000	plastico_planeamento_manha, plastico_circuito_1, circuito_01_plastico	38,69020081	-9,333230019	Carcavelos	Rua Fonte da Aldeia
7053	PAP5000	5000	papel_circuito_1, circuito_01_papel, papel_planeamento_1	38,69020081	-9,333230019	Carcavelos	Rua Fonte da Aldeia
7055	VID3000	3000		38,69020081	-9,333230019	Carcavelos	Rua Fonte da Aldeia
7327	PAP5000	5000	papel_circuito_1, circuito_01_papel	38,69120026	-9,339420319	Rebelva	Rua Bombeiros Voluntarios de Carcavelos
7329	VID3000	3000		38,69120026	-9,339420319	Rebelva	Rua Bombeiros Voluntarios de Carcavelos
7328	PLA5000	5000	plastico_circuito_1, circuito_01_plastico, plastico_planeamento_2	38,69120026	-9,339420319	Rebelva	Rua Bombeiros Voluntarios de Carcavelos
7319	PAP5000	5000	papel_circuito_1, circuito_01_papel, papel_planeamento_1	38,69150162	-9,340490341	Rebelva	Rua Marechal Craveiro Lopes
7320	PLA5000	5000	plastico_circuito_1, circuito_01_plastico	38,69150162	-9,340490341	Rebelva	Rua Marechal Craveiro Lopes

Anexo VI - Afetação de bens municipais à prestação dos serviços ora delegados a partir da data de entrada em vigor do Contrato

ID	TIPO	CAPACIDADE	CIRCUITO	LAT.	LONG	LOCALIDADE	RUA
7321	VID3000	3000		38,69150162	-9,340490341	Rebelva	Rua Marechal Craveiro Lopes
7323	PAP5000	5000	papel_circuito_1, papel_circuito_9, circuito_01_papel, papel_planeamento_1	38,69240189	-9,340140343	Rebelva	Praceta Juiz Lopes Quadros
7325	VID3000	3000		38,69240189	-9,340140343	Rebelva	Praceta Juiz Lopes Quadros
7324	PLA5000	5000	plastico_circuito_9, circuito_sabm_plastico_1_5, plastico_circuito_1	38,69240189	-9,340140343	Rebelva	Praceta Juiz Lopes Quadros
7346	VID3000	3000		38,69260025	-9,339460373	Rebelva	Rua Bombeiros Voluntarios de Carcavelos
7344	PAP5000	5000	papel_circuito_1, circuito_01_papel, papel_planeamento_1	38,69260025	-9,339460373	Rebelva	Rua Bombeiros Voluntarios de Carcavelos
7345	PLA5000	5000	plastico_circuito_1, circuito_01_plastico, plastico_planeamento_2	38,69260025	-9,339460373	Rebelva	Rua Bombeiros Voluntarios de Carcavelos
7338	VID3000	3000		38,69290161	-9,337340355	Quinta do Barão	Rua Anibal Firmino da Silva
7336	PAP5000	5000	papel_circuito_1, circuito_01_papel, papel_planeamento_1	38,69290161	-9,337340355	Quinta do Barão	Rua Anibal Firmino da Silva
7337	PLA5000	5000	plastico_circuito_1, circuito_01_plastico, plastico_planeamento_2	38,69290161	-9,337340355	Quinta do Barão	Rua Anibal Firmino da Silva
7363	VID3000	3000		38,69319916	-9,333979607	Quinta do Barão	Rua Raul Diniz
7362	PLA5000	5000	plastico_planeamento_manha, plastico_circuito_1, circuito_01_plastico, plastico_planeamento_2	38,69319916	-9,333979607	Quinta do Barão	Rua Raul Diniz
7361	PAP5000	5000	papel_circuito_1, circuito_01_papel, papel_planeamento_1	38,69319916	-9,333979607	Quinta do Barão	Rua Raul Diniz
7340	PAP5000	5000	papel_circuito_1, circuito_01_papel, papel_planeamento_1	38,69309998	-9,338479996	Quinta do Barão	Rua Anibal Firmino da Silva
7341	PLA5000	5000	plastico_planeamento_manha, plastico_circuito_1, circuito_01_plastico, plastico_planeamento_2	38,69309998	-9,338479996	Quinta do Barão	Rua Anibal Firmino da Silva
7342	VID3000	3000		38,69309998	-9,338479996	Quinta do Barão	Rua Anibal Firmino da Silva
9281	PAP5000	5000	papel ilhas	38,69309998	-9,368109703	São Pedro do Estoril	Avenida Marginal
9282	PLA5000	5000	plastico_ilhas	38,69309998	-9,368109703	São Pedro do Estoril	Avenida Marginal
9283	VID3000	3000		38,69309998	-9,368109703	São Pedro do Estoril	Avenida Marginal
7355	VID3000	3000		38,69480133	-9,33905983	Rebelva	Estrada da Alagoa
7354	PLA5000	5000	plastico_planeamento_manha, plastico_circuito_1, circuito_01_plastico, plastico_planeamento_2	38,69480133	-9,33905983	Rebelva	Estrada da Alagoa
7353	PAP5000	5000	papel_circuito_1, circuito_01_papel	38,69480133	-9,33905983	Rebelva	Estrada da Alagoa
7369	PLA5000	5000	plastico_circuito_1, circuito_01_plastico	38,69490051	-9,335430145	Quinta do Barão	Rua Jacinto Isidoro de Sousa
7370	VID3000	3000		38,69490051	-9,335430145	Quinta do Barão	Rua Jacinto Isidoro de Sousa
7368	PAP5000	5000	papel_circuito_1, circuito_01_papel, papel_planeamento_1	38,69490051	-9,335430145	Quinta do Barão	Rua Jacinto Isidoro de Sousa
7014	VID2500	2500		38,6955986	-9,341290474	Bairro São João	Rua do Porto
7013	PLA2500	2500	plastico_circuito_1, circuito_01_plastico	38,6955986	-9,341290474	Bairro São João	Rua do Porto
7012	PAP2500	2500	papel_circuito_1, circuito_01_papel	38,6955986	-9,341290474	Bairro São João	Rua do Porto
7374	PLA5000	5000	plastico_circuito_1, circuito_01_plastico	38,69580078	-9,335269928	Quinta do Barão	Rua Jacinto Isidoro de Sousa
7373	PAP5000	5000	papel_circuito_1, circuito_01_papel, papel_planeamento_1	38,69580078	-9,335269928	Quinta do Barão	Rua Jacinto Isidoro de Sousa
7375	VID3000	3000		38,69580078	-9,335269928	Quinta do Barão	Rua Jacinto Isidoro de Sousa
7134	VID2500	2500		38,6977005	-9,339670181	Bairro São João	Rua Viana do Castelo
7133	PLA2500	2500	plastico_circuito_1, circuito_01_plastico	38,6977005	-9,339670181	Bairro São João	Rua Viana do Castelo
7132	PAP2500	2500	papel_circuito_1, circuito_01_papel	38,6977005	-9,339670181	Bairro São João	Rua Viana do Castelo
10478	VID2500	2500		38,69979858	-9,35394001	Madorna	Praceta 25 de Abril
10476	PAP2500	2500	papel_circuito_8, circuito_4f_papel	38,69979858	-9,35394001	Madorna	Praceta 25 de Abril
10477	PLA2500	2500	circuito_4f_plastico, plastico_circuito_8	38,69979858	-9,35394001	Madorna	Praceta 25 de Abril
10283	PLA2500	2500	circuito_4f_plastico, plastico_circuito_8	38,70190048	-9,355110168	Madorna	Rua Dia Mundial da Criança
10284	VID2500	2500		38,70190048	-9,355110168	Madorna	Rua Dia Mundial da Criança
10282	PAP2500	2500	papel_circuito_8, circuito_4f_papel	38,70190048	-9,355110168	Madorna	Rua Dia Mundial da Criança
10309	VID2500	2500		38,70349884	-9,353369713	Bairro Chesol	Rua 29 de Novembro
10308	PLA2500	2500	circuito_4f_plastico, plastico_circuito_8	38,70349884	-9,353369713	Bairro Chesol	Rua 29 de Novembro
10307	PAP2500	2500	papel_circuito_8, circuito_4f_papel	38,70349884	-9,353369713	Bairro Chesol	Rua 29 de Novembro
9337	VID2500	2500		38,70449829	-9,362569809	Murtal	Rua Laura Alves
9336	PLA2500	2500	circuito_03_plastico, plastico_circuito_5	38,70449829	-9,362569809	Murtal	Rua Laura Alves
9335	PAP2500	2500	papel_circuito_5, circuito_03_papel	38,70449829	-9,362569809	Murtal	Rua Laura Alves
6925	PAP2500	2500	papel_circuito_1, circuito_01_papel, papel_circuito_9	38,7052002	-9,326390266	Arneiro	Rua Luís de Camões
6926	PLA2500	2500	plastico_circuito_9, circuito_sabm_plastico_1_5, plastico_circuito_1	38,7052002	-9,326390266	Arneiro	Rua Luís de Camões
6927	VID2500	2500		38,7052002	-9,326390266	Arneiro	Rua Luís de Camões

Anexo VI - Afetação de bens municipais à prestação dos serviços ora delegados a partir da data de entrada em vigor do Contrato

ID	TIPO	CAPACIDADE	CIRCUITO	LAT.	LONG	LOCALIDADE	RUA
6638	VID2500	2500		38,71210098	-9,421469688	Cascais	Rua das Flores
6637	PLA2500	2500	circuito_08_plastico,plastico_circuito_6	38,71210098	-9,421469688	Cascais	Rua das Flores
6636	PAP2500	2500	papel_circuito_6,circuito_08_papel	38,71210098	-9,421469688	Cascais	Rua das Flores
6459	PAP2500	2500	circuito_04_papel,papel_circuito_4	38,71910095	-9,38214016	Pau Gordo	Rua dos Navegadores
6460	PLA2500	2500	circuito_04_plastico,plastico_circuito_4	38,71910095	-9,38214016	Pau Gordo	Rua dos Navegadores
6461	VID2500	2500		38,71910095	-9,38214016	Pau Gordo	Rua dos Navegadores
10550	PAP2500	2500	papel_circuito_8,circuito_4f_papel	38,70449829	-9,360150337	Murtal	Rua Ary dos Santos
10551	PLA2500	2500	circuito_4f_plastico,plastico_circuito_8	38,70449829	-9,360150337	Murtal	Rua Ary dos Santos
10552	VID2500	2500		38,70449829	-9,360150337	Murtal	Rua Ary dos Santos
7074	PAP5000	5000	papel_circuito_1,circuito_01_papel,papel_planeamento_1	38,68429947	-9,328249931	Lombos Sul	Rua das Rosas
7075	PLA5000	5000	plastico_circuito_1,circuito_01_plastico	38,68429947	-9,328249931	Lombos Sul	Rua das Rosas
7076	VID3000	3000		38,68429947	-9,328249931	Lombos Sul	Rua das Rosas
7088	PAP2500	2500	papel_circuito_5,papel_circuito_9,circuito_05_papel	38,68759918	-9,338479996	Parede	Avenida General Eduardo Galhar
7090	VID2500	2500		38,68759918	-9,338479996	Parede	Avenida General Eduardo Galhar
7089	PLA2500	2500	plastico_circuito_9,circuito_sabm_plastico_1_5,plastico_circuito_5	38,68759918	-9,338479996	Parede	Avenida General Eduardo Galhar
7271	VID2500	2500		38,69129944	-9,330080032	Carcavelos	Rua Pôr do Sol
7270	PLA2500	2500	plastico_circuito_9,circuito_sabm_plastico_1_5,plastico_circuito_1	38,69129944	-9,330080032	Carcavelos	Rua Pôr do Sol
7269	PAP2500	2500	papel_circuito_1,circuito_01_papel,papel_circuito_9	38,69129944	-9,330080032	Carcavelos	Rua Pôr do Sol
7113	PAP2500	2500	papel_circuito_1,circuito_01_papel	38,69120026	-9,336629868	Carcavelos	Avenida Nossa Senhora dos Remé
7118	VID2500	2500		38,69120026	-9,336629868	Carcavelos	Avenida Nossa Senhora dos Remé
7117	PLA2500	2500	plastico_circuito_1,circuito_01_plastico	38,69120026	-9,336629868	Carcavelos	Avenida Nossa Senhora dos Remé
9235	PAP2500	2500	papel_circuito_5,circuito_05_papel	38,68759918	-9,352470398	Parede	Avenida Amadeu Duarte
9236	PLA2500	2500	plastico_circuito_5,circuito_05_plastico	38,68759918	-9,352470398	Parede	Avenida Amadeu Duarte
9237	VID2500	2500		38,68759918	-9,352470398	Parede	Avenida Amadeu Duarte
7563	PLA2500	2500	plastico_circuito_1,circuito_01_plastico	38,68799973	-9,34265995	Rebelva	Av. Venceslau Balseiro Guerra
7562	PAP2500	2500	papel_circuito_1,circuito_01_papel	38,68799973	-9,34265995	Rebelva	Av. Venceslau Balseiro Guerra
7564	VID2500	2500		38,68799973	-9,34265995	Rebelva	Av. Venceslau Balseiro Guerra
7216	VID2500	2500		38,68840027	-9,345879555	Carcavelos	Rua Doutor Artur Azevedo
7215	PLA2500	2500	plastico_circuito_5,plastico_planeamento_2,circuito_05_plastico	38,68840027	-9,345879555	Carcavelos	Rua Doutor Artur Azevedo
7214	PAP2500	2500	papel_circuito_5,circuito_05_papel	38,68840027	-9,345879555	Carcavelos	Rua Doutor Artur Azevedo
7207	PLA2500	2500	plastico_circuito_5,circuito_05_plastico	38,68859863	-9,350669861	Parede	Avenida da Republica
7208	VID2500	2500		38,68859863	-9,350669861	Parede	Avenida da Republica
7206	PAP2500	2500	papel_circuito_5,circuito_05_papel	38,68859863	-9,350669861	Parede	Avenida da Republica
7231	VID2500	2500		38,68870163	-9,347999573	Carcavelos	Rua Alfredo Manuel Fernandes
7230	PLA2500	2500	plastico_circuito_5,circuito_05_plastico	38,68870163	-9,347999573	Carcavelos	Rua Alfredo Manuel Fernandes
7229	PAP2500	2500	papel_circuito_5,circuito_05_papel	38,68870163	-9,347999573	Carcavelos	Rua Alfredo Manuel Fernandes
9408	VID3000	3000		38,68930054	-9,354780197	Parede	Rua Capitão Leitão
9406	PAP5000	5000	papel_circuito_5,circuito_05_papel,papel_planeamento_1	38,68930054	-9,354780197	Parede	Rua Capitão Leitão
9407	PLA5000	5000	plastico_planeamento_manha,plastico_circuito_5,circuito_05_plastico	38,68930054	-9,354780197	Parede	Rua Capitão Leitão
9319	PLA5000	5000	plastico_planeamento_manha,plastico_circuito_5,circuito_05_plastico	38,6894989	-9,355420113	Parede	Rua Capitão Leitão
9320	VID3000	3000		38,6894989	-9,355420113	Parede	Rua Capitão Leitão
9318	PAP5000	5000	papel_circuito_5,circuito_05_papel,papel_planeamento_1	38,6894989	-9,355420113	Parede	Rua Capitão Leitão

Anexo VI - Afetação de bens municipais à prestação dos serviços ora delegados a partir da data de entrada em vigor do Contrato

ID	TIPO	CAPACIDADE	CIRCUITO	LAT.	LONG	LOCALIDADE	RUA
7219	PAP2500	2500	papel_circuito_5, circuito_05_papel, papel_planeamento_1	38,68970108	-9,345870018	Carcavelos	Rua António Arroios
7220	PLA2500	2500	plastico_planeamento_manha, plastico_circuito_5, circuito_05_plastico	38,68970108	-9,345870018	Carcavelos	Rua António Arroios
7221	VID2500	2500		38,68970108	-9,345870018	Carcavelos	Rua António Arroios
9231	VID3000	3000		38,68989945	-9,354260445	Parede	Avenida da Republica
9229	PAP5000	5000	papel_circuito_5, circuito_05_papel, papel_planeamento_1	38,68989945	-9,354260445	Parede	Avenida da Republica
9230	PLA5000	5000	plastico_planeamento_manha, plastico_circuito_5, circuito_05_plastico	38,68989945	-9,354260445	Parede	Avenida da Republica
9653	PAP2500	2500	papel_ilhas	38,69029999	-9,351989746	Parede	Rua Machado dos Santos
9655	VID2500	2500		38,69029999	-9,351989746	Parede	Rua Machado dos Santos
9654	PLA2500	2500	plastico_ilhas	38,69029999	-9,351989746	Parede	Rua Machado dos Santos
8008	PLA5000	5000	plastico_circuito_7, plastico_ilhas, circuito_07_plastico, plastico_planeamento_1, plastico_planeamento_2	38,69110107	-9,429269791	Cascais	Avenida Rei Humberto de Itália
8009	VID3000	3000	vidro_planeamento_manha	38,69110107	-9,429269791	Cascais	Avenida Rei Humberto de Itália
8007	PAP5000	5000	papel_planeamento_2, papel_ilhas, papel_circuito_7, circuito_07_papel	38,69110107	-9,429269791	Cascais	Avenida Rei Humberto de Itália
9327	VID3000	3000		38,69110107	-9,355190277	Parede	Rua Luis de Camões
9325	PAP5000	5000	papel_circuito_5, circuito_05_papel, papel_planeamento_1	38,69110107	-9,355190277	Parede	Rua Luis de Camões
9326	PLA5000	5000	plastico_planeamento_manha, plastico_circuito_5, circuito_05_plastico	38,69110107	-9,355190277	Parede	Rua Luis de Camões
9264	VID2500	2500		38,69139862	-9,359109879	Parede	Praça Mario Azevedo Gomes
9262	PAP2500	2500	papel_circuito_5, circuito_05_papel	38,69139862	-9,359109879	Parede	Praça Mario Azevedo Gomes
9263	PLA2500	2500	plastico_circuito_5, circuito_05_plastico	38,69139862	-9,359109879	Parede	Praça Mario Azevedo Gomes
9280	VID2500	2500		38,69150162	-9,350500107	Parede	Rua Bartolomeu Gusmão
9279	PLA2500	2500	plastico_circuito_5, plastico_planeamento_2, circuito_05_plastico	38,69150162	-9,350500107	Parede	Rua Bartolomeu Gusmão
9278	PAP2500	2500	papel_circuito_5, circuito_05_papel	38,69150162	-9,350500107	Parede	Rua Bartolomeu Gusmão
9273	PLA2500	2500	plastico_circuito_5, circuito_05_plastico	38,69210053	-9,347379684	Parede	Rua Jaime Cortesão
9272	PAP2500	2500	papel_circuito_5, circuito_05_papel, papel_planeamento_1	38,69210053	-9,347379684	Parede	Rua Jaime Cortesão
9274	VID2500	2500		38,69210053	-9,347379684	Parede	Rua Jaime Cortesão
9820	PLA2500	2500	plastico_circuito_9, circuito_sabm_plastico_1_5, plastico_circuito_5	38,69260025	-9,35863018	Parede	Rua Timor
9821	VID2500	2500		38,69260025	-9,35863018	Parede	Rua Timor
9819	PAP2500	2500	papel_circuito_5, papel_circuito_9, circuito_05_papel	38,69260025	-9,35863018	Parede	Rua Timor
7234	PLA2500	2500	plastico_circuito_5, plastico_planeamento_2, circuito_05_plastico	38,69260025	-9,343359947	Rebelva	Avenida dos Maristas
7235	VID2500	2500		38,69260025	-9,343359947	Rebelva	Avenida dos Maristas
7233	PAP2500	2500	papel_circuito_5, circuito_05_papel	38,69260025	-9,343359947	Rebelva	Avenida dos Maristas
9287	VID3000	3000		38,69269943	-9,366290092	São Pedro do Estoril	Avenida Marginal
9285	PAP5000	5000	papel_ilhas	38,69269943	-9,366290092	São Pedro do Estoril	Avenida Marginal
9286	PLA5000	5000	plastico_ilhas	38,69269943	-9,366290092	São Pedro do Estoril	Avenida Marginal
9213	PLA2500	2500	plastico_circuito_9, circuito_sabm_plastico_1_5, plastico_circuito_5	38,69279862	-9,365269661	Parede	Rua das Avencas
9214	VID2500	2500		38,69279862	-9,365269661	Parede	Rua das Avencas
9212	PAP2500	2500	papel_circuito_5, papel_circuito_9, circuito_05_papel	38,69279862	-9,365269661	Parede	Rua das Avencas
9700	VID2500	2500		38,69300079	-9,358550072	Bairro Santa Teresinha	Rua de Timor
9699	PLA2500	2500	plastico_circuito_9, plastico_circuito_5, circuito_05_plastico	38,69300079	-9,358550072	Bairro Santa Teresinha	Rua de Timor
9698	PAP2500	2500	papel_circuito_5, papel_circuito_9, circuito_05_papel	38,69300079	-9,358550072	Bairro Santa Teresinha	Rua de Timor
9206	PLA2500	2500	plastico_circuito_9, circuito_sabm_plastico_1_5, plastico_circuito_5	38,69309998	-9,360890388	Parede	Rua Cidade de Coimbra
9207	VID2500	2500		38,69309998	-9,360890388	Parede	Rua Cidade de Coimbra
9205	PAP2500	2500	papel_circuito_5, papel_circuito_9, circuito_05_papel	38,69309998	-9,360890388	Parede	Rua Cidade de Coimbra
9293	PAP2500	2500	papel_circuito_5, circuito_05_papel	38,69409943	-9,360219955	Parede	Praceta Santa Teresinha
9295	VID2500	2500		38,69409943	-9,360219955	Parede	Praceta Santa Teresinha
9294	PLA2500	2500	plastico_circuito_5, circuito_05_plastico	38,69409943	-9,360219955	Parede	Praceta Santa Teresinha
10364	PLA2500	2500	plastico_circuito_2, circuito_03_plastico	38,69419861	-9,34679985	Terplana	Rua João Vilarret
10365	VID2500	2500		38,69419861	-9,34679985	Terplana	Rua João Vilarret
10363	PAP2500	2500	papel_circuito_2, circuito_03_papel	38,69419861	-9,34679985	Terplana	Rua João Vilarret
9362	VID3000	3000	vidro_planeamento_tarde	38,69449997	-9,364879608	Jardins da Parede	Praceta das Tulipas
9361	PLA5000	5000	plastico_planeamento_manha, plastico_circuito_5, circuito_05_plastico	38,69449997	-9,364879608	Jardins da Parede	Praceta das Tulipas
9360	PAP5000	5000	papel_circuito_5, circuito_05_papel, papel_planeamento_1	38,69449997	-9,364879608	Jardins da Parede	Praceta das Tulipas

Anexo VI - Afetação de bens municipais à prestação dos serviços ora delegados a partir da data de entrada em vigor do Contrato

ID	TIPO	CAPACIDADE	CIRCUITO	LAT.	LONG	LOCALIDADE	RUA
9225	PLA2500	2500	plastico_ilhas	38,69459915	-9,370409966	São Pedro do Estoril	Rua Sacadura Cabral
9226	VID2500	2500		38,69459915	-9,370409966	São Pedro do Estoril	Rua Sacadura Cabral
9224	PAP2500	2500	papel_ilhas	38,69459915	-9,370409966	São Pedro do Estoril	Rua Sacadura Cabral
9300	VID2500	2500		38,69490051	-9,373290062	São Pedro do Estoril	Rua Sacadura Cabral
9298	PAP2500	2500	papel_ilhas	38,69490051	-9,373290062	São Pedro do Estoril	Rua Sacadura Cabral
9299	PLA2500	2500	plastico_ilhas	38,69490051	-9,373290062	São Pedro do Estoril	Rua Sacadura Cabral
10355	PAP2500	2500	papel_circuito_2, circuito_03_papel	38,69549942	-9,346150398	Terplana	Rua Laura Alves
10357	VID2500	2500		38,69549942	-9,346150398	Terplana	Rua Laura Alves
10356	PLA2500	2500	plastico_circuito_2, circuito_03_plastico	38,69549942	-9,346150398	Terplana	Rua Laura Alves
10726	PLA5000	5000	plastico_circuito_8,plastico_circuito_2,circuito_03_plastico	38,69579697	-9,349306107	São Domingos de Rana	Praceta Luís de Camões
10727	VID3000	3000		38,69579697	-9,349306107	São Domingos de Rana	Praceta Luís de Camões
10725	PAP5000	5000	papel_circuito_2,papel_circuito_8,circuito_03_papel	38,69579697	-9,349306107	São Domingos de Rana	Praceta Luís de Camões
9371	VID3000	3000	vidro_planeamento_tarde	38,69580078	-9,365010262	Jardins da Parede	Avenida Acácias
9370	PLA5000	5000	plastico_planeamento_manha,plastico_circuito_5,circuito_05_plastico	38,69580078	-9,365010262	Jardins da Parede	Avenida Acácias
9369	PAP5000	5000	papel_circuito_5,circuito_05_papel,papel_planeamento_1	38,69580078	-9,365010262	Jardins da Parede	Avenida Acácias
10702	VID3000	3000		38,69580078	-9,353309631	Buzano	Rua Barrilário Ruas
10701	PLA5000	5000	plastico_circuito_8,circuito_03_plastico	38,69580078	-9,353309631	Buzano	Rua Barrilário Ruas
10700	PAP5000	5000	papel_circuito_8,circuito_03_papel	38,69580078	-9,353309631	Buzano	Rua Barrilário Ruas
9398	PLA5000	5000	plastico_circuito_2,circuito_4f_plastico,circuito_03_plastico	38,69580078	-9,350250244	Buzano	Avenida Comandante Gilberto Duarte e Duarte
9399	VID3000	3000		38,69580078	-9,350250244	Buzano	Avenida Comandante Gilberto Duarte e Duarte
9397	PAP5000	5000	papel_circuito_2,circuito_4f_papel,circuito_03_papel	38,69580078	-9,350250244	Buzano	Avenida Comandante Gilberto Duarte e Duarte
9390	PAP5000	5000	papel_circuito_5,circuito_05_papel,papel_planeamento_1	38,69589996	-9,368530273	Jardins da Parede	Avenida das Tílias
9392	VID3000	3000	vidro_planeamento_tarde	38,69589996	-9,368530273	Jardins da Parede	Avenida das Tílias
9391	PLA5000	5000	plastico_planeamento_manha,plastico_circuito_5,circuito_05_plastico	38,69589996	-9,368530273	Jardins da Parede	Avenida das Tílias
9395	PLA5000	5000	plastico_planeamento_manha,plastico_circuito_9,circuito_sabm_plastico_1_5,plastico_circuito_5	38,69589996	-9,367139816	Jardins da Parede	Avenida do Jardim
9394	PAP5000	5000	papel_circuito_5,papel_circuito_9,circuito_05_papel,papel_planeamento_1	38,69589996	-9,367139816	Jardins da Parede	Avenida do Jardim
9396	VID3000	3000	vidro_planeamento_tarde	38,69589996	-9,367139816	Jardins da Parede	Avenida do Jardim
9355	PAP5000	5000	papel_circuito_5,circuito_05_papel,papel_planeamento_1	38,69589996	-9,363240242	Jardins da Parede	Rua das Palmeiras
9356	PLA5000	5000	plastico_planeamento_manha,plastico_circuito_5,circuito_05_plastico	38,69589996	-9,363240242	Jardins da Parede	Rua das Palmeiras
9357	VID3000	3000	vidro_planeamento_tarde	38,69589996	-9,363240242	Jardins da Parede	Rua das Palmeiras
9351	PAP5000	5000	papel_circuito_5,circuito_05_papel,papel_planeamento_1	38,69620132	-9,363840103	Jardins da Parede	Rua das Palmeiras
9353	VID3000	3000	vidro_planeamento_tarde	38,69620132	-9,363840103	Jardins da Parede	Rua das Palmeiras
9352	PLA5000	5000	plastico_planeamento_manha,plastico_circuito_5,circuito_05_plastico	38,69620132	-9,363840103	Jardins da Parede	Rua das Palmeiras
8028	PAP2500	2500	papel_planeamento_2,papel_circuito_7,circuito_07_papel	38,69630051	-9,430199623	Cascais	Avenida 25 de Abril
8030	VID2500	2500		38,69630051	-9,430199623	Cascais	Avenida 25 de Abril
8029	PLA2500	2500	plastico_circuito_7,circuito_07_plastico	38,69630051	-9,430199623	Cascais	Avenida 25 de Abril
9387	PLA5000	5000	plastico_planeamento_manha,plastico_circuito_5,circuito_05_plastico	38,69649887	-9,368450165	Jardins da Parede	Avenida das Tílias
9386	PAP5000	5000	papel_circuito_5,circuito_05_papel,papel_planeamento_1	38,69649887	-9,368450165	Jardins da Parede	Avenida das Tílias
9388	VID3000	3000	vidro_planeamento_tarde	38,69649887	-9,368450165	Jardins da Parede	Avenida das Tílias
9222	VID2500	2500	vidro_planeamento_tarde	38,69689941	-9,362130165	Jardins da Parede	Rua dos Plátanos
9220	PAP2500	2500	papel_circuito_5,circuito_05_papel,papel_planeamento_1	38,69689941	-9,362130165	Jardins da Parede	Rua dos Plátanos
9221	PLA2500	2500	plastico_planeamento_manha,plastico_circuito_5,circuito_05_plastico	38,69689941	-9,362130165	Jardins da Parede	Rua dos Plátanos
7006	PLA2500	2500	plastico_circuito_1,circuito_01_plastico	38,69689941	-9,331100464	Quinta da Vinha	Rua da Vinha
7005	PAP2500	2500	papel_circuito_1,circuito_01_papel	38,69689941	-9,331100464	Quinta da Vinha	Rua da Vinha
7007	VID2500	2500		38,69689941	-9,331100464	Quinta da Vinha	Rua da Vinha
8033	PAP2500	2500	papel_planeamento_2,papel_circuito_9,papel_circuito_7,circuito_07_papel	38,6969986	-9,430830002	Bairro do Rosário	Avenida Infante Dom Henrique
8035	VID2500	2500		38,6969986	-9,430830002	Bairro do Rosário	Avenida Infante Dom Henrique
8034	PLA2500	2500	plastico_circuito_7,circuito_sabm_plastico_6_7,plastico_circuito_9,plastico_planeamento_1	38,6969986	-9,430830002	Bairro do Rosário	Avenida Infante Dom Henrique
9349	VID3000	3000	vidro_planeamento_tarde	38,6969986	-9,363329887	Jardins da Parede	Rua dos Plátanos
9347	PAP5000	5000	papel_circuito_5,circuito_05_papel,papel_planeamento_1	38,6969986	-9,363329887	Jardins da Parede	Rua dos Plátanos

Anexo VI - Afetação de bens municipais à prestação dos serviços ora delegados a partir da data de entrada em vigor do Contrato

ID	TIPO	CAPACIDADE	CIRCUITO	LAT.	LONG	LOCALIDADE	RUA
9348	PLA5000	5000	plastico_planeamento_manha,plastico_circuito_5,circuito_05_plastico	38,6969986	-9,363329887	Jardins da Parede	Rua dos Plátanos
9194	PAP2500	2500	papel_circuito_5,papel_circuito_9,circuito_05_papel	38,69710159	-9,357210159	Parede	Estrada Militar
9196	VID2500	2500		38,69710159	-9,357210159	Parede	Estrada Militar
9195	PLA2500	2500	plastico_circuito_9,circuito_sabm_plastico_1_5,plastico_circuito_5	38,69710159	-9,357210159	Parede	Estrada Militar
10449	PAP2500	2500	papel_circuito_5,papel_circuito_9,circuito_05_papel	38,69710159	-9,354390144	Madorna	Rua Professor Egas Moniz
10450	PLA2500	2500	plastico_circuito_9,circuito_sabm_plastico_1_5,plastico_circuito_5	38,69710159	-9,354390144	Madorna	Rua Professor Egas Moniz
10451	VID2500	2500	vidro_planeamento_tarde	38,69710159	-9,354390144	Madorna	Rua Professor Egas Moniz
7993	VID3000	3000	vidro_planeamento_manha	38,69720078	-9,420479774	Cascais	Largo Cinco de Outubro
7991	PAP5000	5000	papel_planeamento_2,papel_circuito_7,circuito_07_papel	38,69720078	-9,420479774	Cascais	Largo Cinco de Outubro
7992	PLA5000	5000	plastico_circuito_7,circuito_07_plastico,plastico_planeamento_1,plastico_planeamento_2	38,69720078	-9,420479774	Cascais	Largo Cinco de Outubro
9375	VID3000	3000	vidro_planeamento_tarde	38,69720078	-9,36493969	Jardins da Parede	Avenida Acácias
9374	PLA5000	5000	plastico_planeamento_manha,plastico_circuito_5,circuito_05_plastico	38,69720078	-9,36493969	Jardins da Parede	Avenida Acácias
9373	PAP5000	5000	papel_circuito_5,circuito_05_papel,papel_planeamento_1	38,69720078	-9,36493969	Jardins da Parede	Avenida Acácias
10374	VID2500	2500		38,69729996	-9,346039772	Rebelva	Rua Feliciano Moreira
10373	PLA2500	2500	circuito_4f_plastico,plastico_circuito_8	38,69729996	-9,346039772	Rebelva	Rua Feliciano Moreira
10372	PAP2500	2500	papel_circuito_8,circuito_4f_papel	38,69729996	-9,346039772	Rebelva	Rua Feliciano Moreira
9380	VID3000	3000	vidro_planeamento_tarde	38,69739914	-9,366140366	Jardins da Parede	Avenida Plátanos
9378	PAP5000	5000	papel_circuito_5,circuito_05_papel,papel_planeamento_1	38,69739914	-9,366140366	Jardins da Parede	Avenida Plátanos
9379	PLA5000	5000	plastico_planeamento_manha,plastico_circuito_5,circuito_05_plastico	38,69739914	-9,366140366	Jardins da Parede	Avenida Plátanos
10687	PLA5000	5000	plastico_circuito_8,circuito_03_plastico	38,69739914	-9,350219727	Buzano	Rua Alexandre Herculano
10688	VID3000	3000		38,69739914	-9,350219727	Buzano	Rua Alexandre Herculano
10686	PAP5000	5000	papel_circuito_8,circuito_03_papel	38,69739914	-9,350219727	Buzano	Rua Alexandre Herculano
8333	VID3000	3000	vidro_planeamento_manha	38,69749832	-9,423469543	Cascais	Rua Vasco da Gama
8331	PAP5000	5000	papel_planeamento_2,papel_circuito_7,circuito_07_papel	38,69749832	-9,423469543	Cascais	Rua Vasco da Gama
8332	PLA5000	5000	plastico_circuito_7,circuito_07_plastico	38,69749832	-9,423469543	Cascais	Rua Vasco da Gama
8461	PLA5000	5000	plastico_circuito_7,circuito_07_plastico,plastico_planeamento_1,plastico_planeamento_2	38,69749832	-9,42249012	Cascais	Largo Passos Vela
8460	PAP5000	5000	papel_planeamento_2,papel_circuito_7,circuito_07_papel	38,69749832	-9,42249012	Cascais	Largo Passos Vela
8462	VID3000	3000	vidro_planeamento_manha	38,69749832	-9,42249012	Cascais	Largo Passos Vela
9345	VID3000	3000		38,69749832	-9,362850189	Jardins da Parede	Rua dos Ciprestes
9343	PAP5000	5000	papel_circuito_5,circuito_05_papel,papel_planeamento_1	38,69749832	-9,362850189	Jardins da Parede	Rua dos Ciprestes
9344	PLA5000	5000	plastico_planeamento_manha,plastico_circuito_5,circuito_05_plastico	38,69749832	-9,362850189	Jardins da Parede	Rua dos Ciprestes
8395	VID3000	3000		38,69779968	-9,429570198	Cascais	Rua Franklim Lamas
8394	PLA5000	5000	plastico_ilhas	38,69779968	-9,429570198	Cascais	Rua Franklim Lamas
8393	PAP5000	5000	papel_ilhas	38,69779968	-9,429570198	Cascais	Rua Franklim Lamas
7987	VID3000	3000	vidro_planeamento_manha	38,69779968	-9,419560432	Cascais	Largo da Lota
7986	PLA5000	5000	plastico_circuito_7,circuito_07_plastico,plastico_planeamento_1,plastico_planeamento_2	38,69779968	-9,419560432	Cascais	Largo da Lota
7985	PAP5000	5000	papel_planeamento_2,papel_circuito_7,circuito_07_papel	38,69779968	-9,419560432	Cascais	Largo da Lota
8580	VID2500	2500		38,69789887	-9,430930138	Cascais	Rua Antão Gonçalves
8578	PLA2500	2500	plastico_circuito_7,circuito_sabm_plastico_6_7,plastico_circuito_9,plastico_planeamento_1	38,69789887	-9,430930138	Cascais	Rua Antão Gonçalves
8579	PAP2500	2500	papel_circuito_9,papel_circuito_7,circuito_07_papel	38,69789887	-9,430930138	Cascais	Rua Antão Gonçalves
9191	PLA2500	2500	plastico_circuito_5,plastico_planeamento_2,circuito_05_plastico	38,69789887	-9,358869553	Murtal	Rua Professor Branquinho da Fo
9190	PAP2500	2500	papel_circuito_5,circuito_05_papel	38,69789887	-9,358869553	Murtal	Rua Professor Branquinho da Fo
9192	VID2500	2500		38,69789887	-9,358869553	Murtal	Rua Professor Branquinho da Fo
10288	VID2500	2500		38,69789887	-9,353059769	Madorna	Rua Dia Mundial da Criança
10286	PAP2500	2500	papel_circuito_8	38,69789887	-9,353059769	Madorna	Rua Dia Mundial da Criança
10287	PLA2500	2500	plastico_circuito_8	38,69789887	-9,353059769	Madorna	Rua Dia Mundial da Criança
8389	PAP5000	5000	papel_circuito_7,circuito_07_papel	38,69800186	-9,419989586	Cascais	Alameda dos Combatentes da Gra
8383	VID3000	3000	vidro_planeamento_manha	38,69800186	-9,419989586	Cascais	Alameda dos Combatentes da Gra

Anexo VI - Afetação de bens municipais à prestação dos serviços ora delegados a partir da data de entrada em vigor do Contrato

ID	TIPO	CAPACIDADE	CIRCUITO	LAT.	LONG	LOCALIDADE	RUA
8386	PAP5000	5000	papel_circuito_7, circuito_07_papel	38,69800186	-9,419989586	Cascais	Alameda dos Combatentes da Gra
8382	PLA5000	5000	plastico_circuito_7, circuito_07_plastico, plastico_planeamento_1, plastico_planeamento_2	38,69800186	-9,419989586	Cascais	Alameda dos Combatentes da Gra
8390	PAP5000	5000	papel_circuito_7, circuito_07_papel	38,69800186	-9,419989586	Cascais	Alameda dos Combatentes da Gra
8381	PAP5000	5000	papel_planeamento_2, papel_circuito_7, circuito_07_papel	38,69800186	-9,419989586	Cascais	Alameda dos Combatentes da Gra
8076	PLA2500	2500	plastico_circuito_7, circuito_07_plastico, plastico_planeamento_2	38,69829941	-9,435299873	Bairro do Rosário	Rua Rui Sequeira
8077	VID2500	2500		38,69829941	-9,435299873	Bairro do Rosário	Rua Rui Sequeira
8075	PAP2500	2500	papel_circuito_7, circuito_07_papel	38,69829941	-9,435299873	Bairro do Rosário	Rua Rui Sequeira
8445	VID3000	3000	vidro_planeamento_manha	38,69839859	-9,420180321	Cascais	Rua Frederico Arouca
8444	PLA5000	5000	plastico_circuito_7, circuito_07_plastico, plastico_planeamento_1, plastico_planeamento_2	38,69839859	-9,420180321	Cascais	Rua Frederico Arouca
8443	PAP5000	5000	papel_planeamento_2, papel_circuito_7, circuito_07_papel	38,69839859	-9,420180321	Cascais	Rua Frederico Arouca
8450	PAP5000	5000	papel_planeamento_2, papel_circuito_7, circuito_07_papel	38,69839859	-9,420180321	Cascais	Rua Frederico Arouca
8401	PAP5000	5000	papel_planeamento_2, papel_circuito_7, circuito_07_papel	38,69860077	-9,421489716	Cascais	Rua Alexandre Herculano
8403	VID3000	3000	vidro_planeamento_manha	38,69860077	-9,421489716	Cascais	Rua Alexandre Herculano
8402	PLA5000	5000	plastico_circuito_7, circuito_07_plastico, plastico_planeamento_1, plastico_planeamento_2	38,69860077	-9,421489716	Cascais	Rua Alexandre Herculano
6987	VID2500	2500		38,69879913	-9,327039719	Sassoeiros	Rua do Funchal
6986	PLA2500	2500	plastico_circuito_1, circuito_01_plastico	38,69879913	-9,327039719	Sassoeiros	Rua do Funchal
6985	PAP2500	2500	papel_circuito_1, circuito_01_papel	38,69879913	-9,327039719	Sassoeiros	Rua do Funchal
8609	VID3000	3000	vidro_planeamento_manha	38,69889832	-9,420479774	Cascais	Avenida Valbom
8608	PLA5000	5000	plastico_circuito_7, circuito_07_plastico, plastico_ilhas	38,69889832	-9,420479774	Cascais	Avenida Valbom
8607	PAP5000	5000	papel_planeamento_2, papel_ilhas, papel_circuito_7, circuito_07_papel	38,69889832	-9,420479774	Cascais	Avenida Valbom
6954	PLA2500	2500	plastico_planeamento_manha, circuito_02_plastico, plastico_circuito_1, plastico_planeamento_2	38,69889832	-9,322520256	Quinta da Bela Vista	Rua Ilha Terceira
6955	VID2500	2500		38,69889832	-9,322520256	Quinta da Bela Vista	Rua Ilha Terceira
6953	PAP2500	2500	papel_circuito_1, circuito_02_papel	38,69889832	-9,322520256	Quinta da Bela Vista	Rua Ilha Terceira
6977	PLA2500	2500	plastico_circuito_1, circuito_01_plastico, circuito_sabm_plastico_1_5, plastico_planeamento_2, plastico_circuito_9	38,69903946	-9,329032898	Sassoeiros	Rua Gil Vicente
6976	PAP2500	2500	papel_circuito_1, circuito_01_papel, papel_circuito_9	38,69903946	-9,329032898	Sassoeiros	Rua Gil Vicente
6978	VID2500	2500		38,69903946	-9,329032898	Sassoeiros	Rua Gil Vicente
9042	PAP5000	5000	papel_planeamento_2, papel_circuito_3, circuito_06_papel	38,69910049	-9,381349564	Estoril	Rua Egas Moniz
9043	PLA5000	5000	circuito_06_plastico, plastico_planeamento_manha, plastico_circuito_3	38,69910049	-9,381349564	Estoril	Rua Egas Moniz
9044	VID3000	3000		38,69910049	-9,381349564	Estoril	Rua Egas Moniz
9467	VID2500	2500	vidro_planeamento_tarde	38,69910049	-9,357000351	Madorna	Rua António Aleixo
9466	PLA2500	2500	plastico_circuito_9, circuito_sabm_plastico_1_5, plastico_circuito_5	38,69910049	-9,357000351	Madorna	Rua António Aleixo
9465	PAP2500	2500	papel_circuito_5, papel_circuito_9, circuito_05_papel	38,69910049	-9,357000351	Madorna	Rua António Aleixo
6950	VID2500	2500		38,69910049	-9,321579933	Quinta da Bela Vista	Rua Ilha Terceira
6949	PLA2500	2500	circuito_02_plastico, plastico_circuito_1, plastico_planeamento_2	38,69910049	-9,321579933	Quinta da Bela Vista	Rua Ilha Terceira
6948	PAP2500	2500	papel_circuito_1, circuito_02_papel	38,69910049	-9,321579933	Quinta da Bela Vista	Rua Ilha Terceira
8144	PAP2500	2500	papel_planeamento_2, papel_circuito_7, circuito_07_papel	38,69919968	-9,437680244	Bairro do Rosário	Avenida Nossa Senhora do Rosár
8145	PLA2500	2500	plastico_circuito_7, circuito_07_plastico, plastico_planeamento_1, plastico_planeamento_2	38,69919968	-9,437680244	Bairro do Rosário	Avenida Nossa Senhora do Rosár
8146	VID2500	2500		38,69919968	-9,437680244	Bairro do Rosário	Avenida Nossa Senhora do Rosár
8489	VID2500	2500	vidro_planeamento_manha	38,69940186	-9,438639641	Quinta do Rosário	Rua do Astrolábio
8487	PAP2500	2500	papel_circuito_9, papel_circuito_7, circuito_07_papel	38,69940186	-9,438639641	Quinta do Rosário	Rua do Astrolábio
8488	PLA2500	2500	plastico_circuito_7, circuito_sabm_plastico_6_7, plastico_circuito_9, plastico_planeamento_1	38,69940186	-9,438639641	Quinta do Rosário	Rua do Astrolábio
6970	PAP2500	2500	papel_circuito_1, circuito_01_papel	38,69940186	-9,330929756	Sassoeiros	Largo Vasco Dórey
6972	VID2500	2500		38,69940186	-9,330929756	Sassoeiros	Largo Vasco Dórey
6971	PLA2500	2500	plastico_circuito_1, circuito_01_plastico	38,69940186	-9,330929756	Sassoeiros	Largo Vasco Dórey
8399	VID3000	3000		38,69950104	-9,42854023	Cascais	Rua Joaquim Ereira

Anexo VI - Afetação de bens municipais à prestação dos serviços ora delegados a partir da data de entrada em vigor do Contrato

ID	TIPO	CAPACIDADE	CIRCUITO	LAT.	LONG	LOCALIDADE	RUA
8398	PLA5000	5000	plastico_ilhas	38,69950104	-9,42854023	Cascais	Rua Joaquim Ereira
8397	PAP5000	5000	papel_ilhas	38,69950104	-9,42854023	Cascais	Rua Joaquim Ereira
8604	PLA5000	5000	plastico_ilhas	38,69960022	-9,420570374	Cascais	Alameda dos Combatentes da Gra
8605	VID3000	3000	vidro_planeamento_manha	38,69960022	-9,420570374	Cascais	Alameda dos Combatentes da Gra
8603	PAP5000	5000	papel_ilhas	38,69960022	-9,420570374	Cascais	Alameda dos Combatentes da Gra
7142	VID2500	2500		38,69979858	-9,338359833	Bairro dos Checlos	Rua Vieira da Silva
7141	PLA2500	2500	plastico_circuito_1, circuito_01_plastico	38,69979858	-9,338359833	Bairro dos Checlos	Rua Vieira da Silva
7140	PAP2500	2500	papel_circuito_1, circuito_01_papel, papel_circuito_9	38,69979858	-9,338359833	Bairro dos Checlos	Rua Vieira da Silva
6982	PLA2500	2500	plastico_circuito_1, circuito_01_plastico	38,69979858	-9,327150345	Sassoeiros	Rua Barbosa Du Bocage
6981	PAP2500	2500	papel_circuito_1, circuito_01_papel	38,69979858	-9,327150345	Sassoeiros	Rua Barbosa Du Bocage
6983	VID2500	2500		38,69979858	-9,327150345	Sassoeiros	Rua Barbosa Du Bocage
8437	PAP5000	5000	papel_planeamento_2, papel_circuito_7, circuito_07_papel	38,70000076	-9,421330452	Cascais	Rua Carlos Ribeiro
8439	VID3000	3000	vidro_planeamento_manha	38,70000076	-9,421330452	Cascais	Rua Carlos Ribeiro
8438	PLA5000	5000	plastico_circuito_7, circuito_07_plastico, plastico_planeamento_1, plastico_planeamento_2	38,70000076	-9,421330452	Cascais	Rua Carlos Ribeiro
6960	PAP2500	2500	papel_circuito_1, circuito_02_papel	38,70000076	-9,322850227	Quinta da Bela Vista	Rua da Ilha das Flores
6962	VID2500	2500		38,70000076	-9,322850227	Quinta da Bela Vista	Rua da Ilha das Flores
6961	PLA2500	2500	plastico_planeamento_manha, circuito_02_plastico, plastico_circuito_1, plastico_planeamento_2	38,70000076	-9,322850227	Quinta da Bela Vista	Rua da Ilha das Flores
6945	VID2500	2500		38,70000076	-9,319749832	Quinta da Bela Vista	Rua Ilha Graciosa
6943	PAP2500	2500	papel_circuito_1, circuito_02_papel	38,70000076	-9,319749832	Quinta da Bela Vista	Rua Ilha Graciosa
6944	PLA2500	2500	plastico_planeamento_manha, circuito_02_plastico, plastico_circuito_1	38,70000076	-9,319749832	Quinta da Bela Vista	Rua Ilha Graciosa
8431	PAP5000	5000	papel_planeamento_2, papel_circuito_7, circuito_07_papel	38,70009995	-9,420619965	Cascais	Alameda dos Combatentes da Gra
8432	PLA5000	5000	plastico_circuito_7, circuito_07_plastico, plastico_planeamento_1, plastico_planeamento_2	38,70009995	-9,420619965	Cascais	Alameda dos Combatentes da Gra
8433	VID3000	3000	vidro_planeamento_manha	38,70009995	-9,420619965	Cascais	Alameda dos Combatentes da Gra
9173	PLA2500	2500	circuito_03_plastico, plastico_circuito_5	38,70009995	-9,361860275	Murtal	Rua José Branco Rodrigues
9172	PAP2500	2500	papel_circuito_5, circuito_03_papel	38,70009995	-9,361860275	Murtal	Rua José Branco Rodrigues
9174	VID2500	2500		38,70009995	-9,361860275	Murtal	Rua José Branco Rodrigues
8088	PAP2500	2500	papel_circuito_9, papel_circuito_7, circuito_07_papel	38,70019913	-9,440309525	Quinta do Rosário	Rua das Caravelas
8089	PLA2500	2500	plastico_circuito_7, circuito_sabm_plastico_6_7, plastico_circuito_9	38,70019913	-9,440309525	Quinta do Rosário	Rua das Caravelas
8090	VID2500	2500	vidro_planeamento_manha	38,70019913	-9,440309525	Quinta do Rosário	Rua das Caravelas
10343	PAP2500	2500	papel_circuito_8, circuito_03_papel	38,70019913	-9,344180107	Rana	Rua dos Girassóis
10345	VID2500	2500		38,70019913	-9,344180107	Rana	Rua dos Girassóis
10344	PLA2500	2500	plastico_circuito_8, circuito_03_plastico	38,70019913	-9,344180107	Rana	Rua dos Girassóis
8597	VID3000	3000		38,70029831	-9,41975975	Cascais	Rua Doutor Iracy Doyle
8596	PLA5000	5000	plastico_ilhas	38,70029831	-9,41975975	Cascais	Rua Doutor Iracy Doyle
8595	PAP5000	5000	papel_ilhas	38,70029831	-9,41975975	Cascais	Rua Doutor Iracy Doyle
9048	VID3000	3000		38,70029831	-9,383299828	Quinta da Carreira	Rua Homem de Cristo
9047	PLA5000	5000	circuito_06_plastico, plastico_planeamento_manha, plastico_circuito_3	38,70029831	-9,383299828	Quinta da Carreira	Rua Homem de Cristo
9046	PAP5000	5000	papel_circuito_3, circuito_06_papel	38,70029831	-9,383299828	Quinta da Carreira	Rua Homem de Cristo
10523	PAP2500	2500	papel_circuito_8, circuito_03_papel	38,70029831	-9,346159935	Rana	Rua General Humberto Delgado
10525	VID2500	2500		38,70029831	-9,346159935	Rana	Rua General Humberto Delgado
10524	PLA2500	2500	plastico_circuito_8, circuito_03_plastico	38,70029831	-9,346159935	Rana	Rua General Humberto Delgado
8454	PLA5000	5000	plastico_circuito_7, circuito_07_plastico, plastico_planeamento_1, plastico_planeamento_2	38,70040131	-9,41821003	Cascais	Alameda Duquesa de Palmela
8453	PAP5000	5000	papel_planeamento_2, papel_circuito_7, circuito_07_papel	38,70040131	-9,41821003	Cascais	Alameda Duquesa de Palmela
8455	VID3000	3000	vidro_planeamento_manha	38,70040131	-9,41821003	Cascais	Alameda Duquesa de Palmela
8037	PAP2500	2500	papel_planeamento_2, papel_circuito_7, circuito_07_papel	38,70050049	-9,433199883	Bairro do Rosário	Avenida Infante Dom Henrique
8038	PLA2500	2500	plastico_circuito_7, circuito_07_plastico, plastico_planeamento_1	38,70050049	-9,433199883	Bairro do Rosário	Avenida Infante Dom Henrique
8039	VID2500	2500		38,70050049	-9,433199883	Bairro do Rosário	Avenida Infante Dom Henrique
7305	VID2500	2500		38,70050049	-9,339440346	Bairro dos Checlos	Rua José Ary dos Santos

Anexo VI - Afetação de bens municipais à prestação dos serviços ora delegados a partir da data de entrada em vigor do Contrato

ID	TIPO	CAPACIDADE	CIRCUITO	LAT.	LONG	LOCALIDADE	RUA
7303	PAP2500	2500	papel_circuito_1, circuito_01_papel	38,70050049	-9,339440346	Bairro dos Checlos	Rua José Ary dos Santos
7304	PLA2500	2500	plastico_circuito_1, circuito_01_plastico	38,70050049	-9,339440346	Bairro dos Checlos	Rua José Ary dos Santos
10487	VID2500	2500		38,70069885	-9,341859818	São Domingos de Rana	Rua Matias de Albuquerque
10485	PAP2500	2500	papel_circuito_1, circuito_01_papel	38,70069885	-9,341859818	São Domingos de Rana	Rua Matias de Albuquerque
10486	PLA2500	2500	circuito_sabm_plastico_1_5, plastico_circuito_1	38,70069885	-9,341859818	São Domingos de Rana	Rua Matias de Albuquerque
7143	PAP2500	2500	papel_circuito_1, papel_circuito_9, circuito_01_papel	38,70069885	-9,336400032	Carcavelos	Rua de São José
7145	VID2500	2500		38,70069885	-9,336400032	Carcavelos	Rua de São José
7144	PLA2500	2500	plastico_planeamento_manha, plastico_circuito_9, circuito_sabm_plastico_1_5, plastico_circuito_1	38,70069885	-9,336400032	Carcavelos	Rua de São José
8600	PLA5000	5000	plastico_ilhas	38,70080185	-9,41961956	Cascais	Avenida Marginal
8601	VID3000	3000		38,70080185	-9,41961956	Cascais	Avenida Marginal
8599	PAP5000	5000	papel_ilhas	38,70080185	-9,41961956	Cascais	Avenida Marginal
9027	VID3000	3000		38,70080185	-9,380439758	Quinta da Carreira	Rua Eça de Queiroz
9026	PLA5000	5000	plastico_planeamento_manha, plastico_circuito_9, plastico_circuito_3, circuito_sabm_plastico_6_7	38,70080185	-9,380439758	Quinta da Carreira	Rua Eça de Queiroz
9025	PAP5000	5000	papel_planeamento_2, papel_circuito_3, papel_circuito_9, circuito_06_papel	38,70080185	-9,380439758	Quinta da Carreira	Rua Eça de Queiroz
12195	PLA2500	2500	plastico_planeamento_manha, plastico_circuito_9, circuito_03_plastico, plastico_circuito_5	38,70080185	-9,367469788	Murtal	Rua Cláudio Lagrange
12196	VID2500	2500		38,70080185	-9,367469788	Murtal	Rua Cláudio Lagrange
12194	PAP2500	2500	papel_circuito_9, papel_circuito_5, circuito_03_papel	38,70080185	-9,367469788	Murtal	Rua Cláudio Lagrange
7982	VID2500	2500	vidro_planeamento_manha	38,7010994	-9,41411972	Cascais	Alameda Duquesa de Palmela
7981	PLA2500	2500	plastico_ilhas	38,7010994	-9,41411972	Cascais	Alameda Duquesa de Palmela
7980	PAP2500	2500	papel_ilhas	38,7010994	-9,41411972	Cascais	Alameda Duquesa de Palmela
7292	PAP2500	2500	papel_circuito_1, circuito_01_papel	38,7010994	-9,329959869	Sassoeiros	Rua José Régio
7294	VID2500	2500		38,7010994	-9,329959869	Sassoeiros	Rua José Régio
7293	PLA2500	2500	plastico_circuito_1, circuito_01_plastico	38,7010994	-9,329959869	Sassoeiros	Rua José Régio
7152	VID2500	2500		38,70119858	-9,335240364	São Miguel das Encostas	Avenida São Miguel
7151	PLA2500	2500	plastico_circuito_1, circuito_01_plastico	38,70119858	-9,335240364	São Miguel das Encostas	Avenida São Miguel
7150	PAP2500	2500	papel_circuito_1, circuito_01_papel, papel_planeamento_1	38,70119858	-9,335240364	São Miguel das Encostas	Avenida São Miguel
10453	PAP2500	2500	papel_circuito_5, circuito_05_papel	38,70130158	-9,357250214	Madorna	Rua 12 de Julho
10455	VID2500	2500	vidro_planeamento_tarde	38,70130158	-9,357250214	Madorna	Rua 12 de Julho
10454	PLA2500	2500	plastico_circuito_5, circuito_05_plastico	38,70130158	-9,357250214	Madorna	Rua 12 de Julho
9054	PAP5000	5000	papel_circuito_5, circuito_05_papel	38,70140076	-9,379380226	Alapraia	Rua Aquilino Ribeiro
9056	VID3000	3000		38,70140076	-9,379380226	Alapraia	Rua Aquilino Ribeiro
9055	PLA5000	5000	plastico_circuito_5, circuito_05_plastico	38,70140076	-9,379380226	Alapraia	Rua Aquilino Ribeiro
10444	PAP2500	2500	papel_circuito_5, circuito_05_papel	38,70140076	-9,35544014	Madorna	Praceta Doroana
10445	PLA2500	2500	plastico_circuito_5, circuito_05_plastico	38,70140076	-9,35544014	Madorna	Praceta Doroana
10446	VID2500	2500	vidro_planeamento_tarde	38,70140076	-9,35544014	Madorna	Praceta Doroana
10338	PAP2500	2500	papel_circuito_8, circuito_4f_papel	38,70149994	-9,34885025	Rana	Rua António de Sacramento
10339	PLA2500	2500	circuito_4f_plastico, plastico_circuito_8	38,70149994	-9,34885025	Rana	Rua António de Sacramento
10340	VID2500	2500		38,70149994	-9,34885025	Rana	Rua António de Sacramento
6966	PAP2500	2500	papel_circuito_1, circuito_01_papel	38,70149994	-9,327090263	Sassoeiros	Rua Fernando Pessoa
6968	VID2500	2500		38,70149994	-9,327090263	Sassoeiros	Rua Fernando Pessoa
6967	PLA2500	2500	plastico_circuito_1, circuito_01_plastico	38,70149994	-9,327090263	Sassoeiros	Rua Fernando Pessoa
9023	VID3000	3000		38,70159912	-9,380029678	Alapraia	Rua José Malhoa
9022	PLA5000	5000	circuito_06_plastico, plastico_planeamento_manha, plastico_circuito_3	38,70159912	-9,380029678	Alapraia	Rua José Malhoa
9021	PAP5000	5000	papel_planeamento_2, papel_circuito_3, circuito_06_papel	38,70159912	-9,380029678	Alapraia	Rua José Malhoa
8337	VID2500	2500		38,70190048	-9,419839859	Cascais	Avenida Dom Pedro I
8335	PAP2500	2500	papel_circuito_7, circuito_07_papel	38,70190048	-9,419839859	Cascais	Avenida Dom Pedro I
8336	PLA2500	2500	plastico_circuito_7, circuito_07_plastico, plastico_planeamento_1	38,70190048	-9,419839859	Cascais	Avenida Dom Pedro I
6901	PLA2500	2500	circuito_sabm_plastico_6_7, plastico_circuito_3	38,7195015	-9,409680367	Amoreira	Rua Carlos Anjos
6900	PAP2500	2500	papel_circuito_3, circuito_06_papel	38,7195015	-9,409680367	Amoreira	Rua Carlos Anjos

Anexo VI - Afetação de bens municipais à prestação dos serviços ora delegados a partir da data de entrada em vigor do Contrato

ID	TIPO	CAPACIDADE	CIRCUITO	LAT.	LONG	LOCALIDADE	RUA
6902	VID2500	2500		38,7195015	-9,409680367	Amoreira	Rua Carlos Anjos
6544	PLA2500	2500	circuito_sabm_plastico_6_7,plastico_circuito_9,plastico_circuito_3	38,7195015	-9,408430099	Amoreira	Avenida do Ultramar
6545	VID2500	2500	vidro_planeamento_manha	38,7195015	-9,408430099	Amoreira	Avenida do Ultramar
6543	PAP2500	2500	papel_circuito_3,papel_circuito_9,circuito_06_papel	38,7195015	-9,408430099	Amoreira	Avenida do Ultramar
10022	VID2500	2500		38,71960068	-9,329979897	Urbanização Cabeço de Mouro	Rua António Tomás Botto
10020	PAP2500	2500	papel_circuito_2,circuito_02_papel	38,71960068	-9,329979897	Urbanização Cabeço de Mouro	Rua António Tomás Botto
10021	PLA2500	2500	plastico_circuito_2,circuito_02_plastico	38,71960068	-9,329979897	Urbanização Cabeço de Mouro	Rua António Tomás Botto
8270	PAP5000	5000	papel_circuito_6,circuito_08_papel	38,72029877	-9,462949753	Areia	Largo São Brás
8272	VID3000	3000		38,72029877	-9,462949753	Areia	Largo São Brás
8271	PLA5000	5000	circuito_08_plastico,plastico_circuito_6	38,72029877	-9,462949753	Areia	Largo São Brás
10160	VID2500	2500		38,72029877	-9,352219582	Bairro Conde Monte Real	Rua Júlio Dinis
10159	PLA2500	2500	plastico_circuito_2,circuito_03_plastico	38,72029877	-9,352219582	Bairro Conde Monte Real	Rua Júlio Dinis
10158	PAP2500	2500	papel_circuito_2,circuito_03_papel	38,72029877	-9,352219582	Bairro Conde Monte Real	Rua Júlio Dinis
8584	VID2500	2500		38,72040176	-9,447170258	Birre	Rua Amália Rodrigues
10173	PAP2500	2500	papel_circuito_2,circuito_03_papel	38,72069931	-9,350660324	Bairro Conde Monte Real	Rua João de Deus
10174	PLA2500	2500	plastico_circuito_2,circuito_03_plastico	38,72069931	-9,350660324	Bairro Conde Monte Real	Rua João de Deus
10175	VID2500	2500		38,72069931	-9,350660324	Bairro Conde Monte Real	Rua João de Deus
10669	VID2500	2500		38,72129822	-9,348059654	Tires	Rua do Campo de Futebol
10668	PLA2500	2500	plastico_circuito_2,circuito_02_plastico	38,72129822	-9,348059654	Tires	Rua do Campo de Futebol
10667	PAP2500	2500	papel_circuito_2,circuito_02_papel	38,72129822	-9,348059654	Tires	Rua do Campo de Futebol
8368	PLA2500	2500	circuito_08_plastico,plastico_circuito_6	38,72140122	-9,465310097	Areia	Rua São Miguel
8367	PAP2500	2500	papel_circuito_6,circuito_08_papel	38,72140122	-9,465310097	Areia	Rua São Miguel
8369	VID2500	2500		38,72140122	-9,465310097	Areia	Rua São Miguel
6778	PLA2500	2500	circuito_04_plastico,plastico_circuito_4	38,7215004	-9,379910469	Átiba	Rua Fernando Namora
6777	PAP2500	2500	circuito_04_papel,papel_circuito_4	38,7215004	-9,379910469	Átiba	Rua Fernando Namora
6779	VID2500	2500		38,7215004	-9,379910469	Átiba	Rua Fernando Namora
10169	VID2500	2500		38,72180176	-9,350910187	Bairro Conde Monte Real	Rua João de Deus
10168	PLA2500	2500	plastico_circuito_2,circuito_03_plastico	38,72180176	-9,350910187	Bairro Conde Monte Real	Rua João de Deus
10167	PAP2500	2500	papel_circuito_2,circuito_03_papel	38,72180176	-9,350910187	Bairro Conde Monte Real	Rua João de Deus
6516	PAP2500	2500	papel_circuito_3,circuito_06_papel	38,72200012	-9,411160469	Amoreira	Rua Carlos Anjos
6518	VID2500	2500		38,72200012	-9,411160469	Amoreira	Rua Carlos Anjos
6517	PLA2500	2500	circuito_06_plastico,plastico_circuito_3	38,72200012	-9,411160469	Amoreira	Rua Carlos Anjos
6756	PLA2500	2500	circuito_04_plastico,plastico_circuito_4	38,72309876	-9,380270004	Bicesse	Rua Aquilino Ribeiro
6755	PAP2500	2500	circuito_04_papel,papel_circuito_4	38,72309876	-9,380270004	Bicesse	Rua Aquilino Ribeiro
6757	VID2500	2500		38,72309876	-9,380270004	Bicesse	Rua Aquilino Ribeiro
8699	VID2500	2500		38,72330093	-9,409009933	Amoreira	Rua do Geraldo
8697	PAP2500	2500	papel_circuito_3,circuito_06_papel	38,72330093	-9,409009933	Amoreira	Rua do Geraldo
8698	PLA2500	2500	circuito_06_plastico,plastico_circuito_3	38,72330093	-9,409009933	Amoreira	Rua do Geraldo
6470	PAP2500	2500	circuito_04_papel,papel_circuito_4	38,72340012	-9,379199982	Bicesse	Estrada do Livramento
6472	VID2500	2500		38,72340012	-9,379199982	Bicesse	Estrada do Livramento
6471	PLA2500	2500	circuito_04_plastico,plastico_circuito_4	38,72340012	-9,379199982	Bicesse	Estrada do Livramento
10034	PLA2500	2500	plastico_circuito_8,circuito_sabt_plastico	38,72359848	-9,327090263	Polima	Rua Viriato
10035	VID2500	2500		38,72359848	-9,327090263	Polima	Rua Viriato
10033	PAP2500	2500	papel_circuito_8,circuito_sabt_papel	38,72359848	-9,327090263	Polima	Rua Viriato
9878	PAP2500	2500	papel_circuito_2,circuito_02_papel	38,72380066	-9,343560219	Matos Cheirinhos	Rua do Progresso
9880	VID2500	2500		38,72380066	-9,343560219	Matos Cheirinhos	Rua do Progresso
9879	PLA2500	2500	plastico_circuito_2,circuito_02_plastico	38,72380066	-9,343560219	Matos Cheirinhos	Rua do Progresso
6799	VID2500	2500		38,72389984	-9,416669846	Abuxarda	Rua dos Pinheiros
6797	PAP2500	2500	papel_circuito_6,circuito_08_papel	38,72389984	-9,416669846	Abuxarda	Rua dos Pinheiros
6798	PLA2500	2500	circuito_08_plastico,plastico_circuito_6	38,72389984	-9,416669846	Abuxarda	Rua dos Pinheiros
6480	PLA2500	2500	circuito_04_plastico,plastico_circuito_4	38,72430039	-9,374480247	Bicesse	Rua João Villarett
6481	VID2500	2500		38,72430039	-9,374480247	Bicesse	Rua João Villarett
6479	PAP2500	2500	circuito_04_papel,papel_circuito_4	38,72430039	-9,374480247	Bicesse	Rua João Villarett

Anexo VI - Afetação de bens municipais à prestação dos serviços ora delegados a partir da data de entrada em vigor do Contrato

ID	TIPO	CAPACIDADE	CIRCUITO	LAT.	LONG	LOCALIDADE	RUA
10043	VID2500	2500		38,72480011	-9,320469856	Conceição da Abóboda	Largo da Ferraxixa
10041	PAP2500	2500	papel_circuito_8,circuito_sabt_papel	38,72480011	-9,320469856	Conceição da Abóboda	Largo da Ferraxixa
10042	PLA2500	2500	plastico_circuito_8,circuito_sabt_plastico	38,72480011	-9,320469856	Conceição da Abóboda	Largo da Ferraxixa
10154	PAP2500	2500	papel_circuito_8,circuito_4f_papel	38,72499847	-9,352749825	Tíres	Avenida Amália Rodrigues
10155	PLA2500	2500	circuito_4f_plastico,plastico_circuito_8	38,72499847	-9,352749825	Tíres	Avenida Amália Rodrigues
10156	VID2500	2500		38,72499847	-9,352749825	Tíres	Avenida Amália Rodrigues
6486	VID2500	2500		38,72529984	-9,379480362	Bicesse	Rua de Portalegre
6485	PLA2500	2500	circuito_04_plastico,plastico_circuito_4	38,72529984	-9,379480362	Bicesse	Rua de Portalegre
6484	PAP2500	2500	circuito_04_papel,papel_circuito_4	38,72529984	-9,379480362	Bicesse	Rua de Portalegre
10115	PLA5000	5000	plastico_circuito_8	38,7256012	-9,336030006	Abóboda	Praceta José António Beja
10114	PAP5000	5000	papel_circuito_8	38,7256012	-9,336030006	Abóboda	Praceta José António Beja
10116	VID3000	3000		38,7256012	-9,336030006	Abóboda	Praceta José António Beja
10028	PAP2500	2500	papel_circuito_2,circuito_02_papel	38,7256012	-9,331620216	Abóboda	Praceta das Camélias
10029	PLA2500	2500	plastico_circuito_2,circuito_02_plastico	38,7256012	-9,331620216	Abóboda	Praceta das Camélias
10030	VID2500	2500		38,7256012	-9,331620216	Abóboda	Praceta das Camélias
6439	PLA2500	2500	circuito_04_plastico,plastico_circuito_4	38,72589874	-9,38615036	Bicesse	Rua Estrada da Ribeira
6438	PAP2500	2500	circuito_04_papel,papel_circuito_4	38,72589874	-9,38615036	Bicesse	Rua Estrada da Ribeira
6440	VID2500	2500		38,72589874	-9,38615036	Bicesse	Rua Estrada da Ribeira
10107	VID2500	2500		38,72650147	-9,330679893	Abóboda	Rua António Machado
10105	PAP2500	2500	papel_circuito_2,circuito_sabt_papel	38,72650147	-9,330679893	Abóboda	Rua António Machado
10106	PLA2500	2500	plastico_circuito_2,circuito_sabt_plastico	38,72650147	-9,330679893	Abóboda	Rua António Machado
10562	VID3000	3000		38,72660065	-9,320819855	Polima	Rua Raul Solnado
10561	PLA5000	5000	plastico_circuito_2,circuito_02_plastico	38,72660065	-9,320819855	Polima	Rua Raul Solnado
10560	PAP5000	5000	papel_circuito_2,circuito_02_papel	38,72660065	-9,320819855	Polima	Rua Raul Solnado
8251	VID2500	2500		38,72710037	-9,450070381	Aldeia de Juso	Rua Luís de Camões
8249	PAP2500	2500	papel_circuito_6,circuito_08_papel	38,72710037	-9,450070381	Aldeia de Juso	Rua Luís de Camões
8250	PLA2500	2500	circuito_08_plastico,plastico_circuito_6	38,72710037	-9,450070381	Aldeia de Juso	Rua Luís de Camões
10048	VID2500	2500		38,72740173	-9,326169968	Conceição da Abóboda	Rua Henrique Mendes
10047	PLA2500	2500	circuito_02_plastico,plastico_circuito_8	38,72740173	-9,326169968	Conceição da Abóboda	Rua Henrique Mendes
10046	PAP2500	2500	papel_circuito_8,circuito_02_papel	38,72740173	-9,326169968	Conceição da Abóboda	Rua Henrique Mendes
6855	PLA5000	5000	circuito_04_plastico,plastico_circuito_4	38,72930145	-9,408690453	Alcabideche	Rua Manuel Francisco
6854	PAP5000	5000	circuito_04_papel,papel_circuito_4	38,72930145	-9,408690453	Alcabideche	Rua Manuel Francisco
6856	VID3000	3000		38,72930145	-9,408690453	Alcabideche	Rua Manuel Francisco
6435	VID2500	2500		38,72930145	-9,384209633	Bicesse	Rua Inácio Roquete
6433	PAP2500	2500	circuito_04_papel,papel_circuito_4	38,72930145	-9,384209633	Bicesse	Rua Inácio Roquete
6434	PLA2500	2500	circuito_04_plastico,plastico_circuito_4	38,72930145	-9,384209633	Bicesse	Rua Inácio Roquete
10505	PAP2500	2500	papel_circuito_2,circuito_02_papel	38,729599	-9,340760231	São Domingos de Rana	Rua da Vitória
10507	VID2500	2500		38,729599	-9,340760231	São Domingos de Rana	Rua da Vitória
10506	PLA2500	2500	plastico_circuito_2,circuito_02_plastico	38,729599	-9,340760231	São Domingos de Rana	Rua da Vitória
8243	VID2500	2500		38,72980118	-9,446980476	Aldeia de Juso	Largo Egas Moniz
8241	PAP2500	2500	papel_circuito_6,circuito_08_papel	38,72980118	-9,446980476	Aldeia de Juso	Largo Egas Moniz
8242	PLA2500	2500	circuito_08_plastico,plastico_circuito_6	38,72980118	-9,446980476	Aldeia de Juso	Largo Egas Moniz
6860	VID3000	3000		38,72990036	-9,409359932	Alcabideche	Praceta Soldados da Paz
6859	PLA5000	5000	circuito_04_plastico,plastico_circuito_4	38,72990036	-9,409359932	Alcabideche	Praceta Soldados da Paz
6858	PAP5000	5000	circuito_04_papel,papel_circuito_4	38,72990036	-9,409359932	Alcabideche	Praceta Soldados da Paz
10086	PAP2500	2500	papel_circuito_2,circuito_02_papel	38,73049927	-9,325400352	Conceição da Abóboda	Rua Dona Maria da Fraga
10087	PLA2500	2500	plastico_circuito_2,circuito_02_plastico	38,73049927	-9,325400352	Conceição da Abóboda	Rua Dona Maria da Fraga
10088	VID2500	2500		38,73049927	-9,325400352	Conceição da Abóboda	Rua Dona Maria da Fraga
6733	PLA2500	2500	circuito_04_plastico,plastico_circuito_4	38,73080063	-9,384869576	Bicesse	Rua das Flores
6732	PAP2500	2500	circuito_04_papel,papel_circuito_4	38,73080063	-9,384869576	Bicesse	Rua das Flores
6734	VID2500	2500		38,73080063	-9,384869576	Bicesse	Rua das Flores
6499	VID2500	2500		38,7317009	-9,37790966	Bicesse	Rua Pequena

Anexo VI - Afetação de bens municipais à prestação dos serviços ora delegados a partir da data de entrada em vigor do Contrato

ID	TIPO	CAPACIDADE	CIRCUITO	LAT.	LONG	LOCALIDADE	RUA
6497	PAP2500	2500	circuito_04_papel,papel_circuito_4	38,7317009	-9,37790966	Bicesse	Rua Pequena
6498	PLA2500	2500	circuito_04_plastico,plastico_circuito_4	38,7317009	-9,37790966	Bicesse	Rua Pequena
6407	VID2500	2500		38,73229981	-9,408450127	Alcabideche	Praceta Maria Lamas
6406	PLA2500	2500	circuito_04_plastico,plastico_circuito_4	38,73229981	-9,408450127	Alcabideche	Praceta Maria Lamas
6405	PAP2500	2500	circuito_04_papel,papel_circuito_4	38,73229981	-9,408450127	Alcabideche	Praceta Maria Lamas
6874	PAP2500	2500	circuito_04_papel,papel_circuito_4	38,73239899	-9,388270378	Bicesse	Rua Nossa Senhora da Conceição
6875	PLA2500	2500	circuito_04_plastico,plastico_circuito_4	38,73239899	-9,388270378	Bicesse	Rua Nossa Senhora da Conceição
6876	VID2500	2500		38,73239899	-9,388270378	Bicesse	Rua Nossa Senhora da Conceição
8541	VID2500	2500		38,73261643	-9,452317238	Cascais	Rua do Cardeal
8539	PAP2500	2500	papel_circuito_6,circuito_08_papel	38,73261643	-9,452317238	Cascais	Rua do Cardeal
8540	PLA2500	2500	circuito_08_plastico,plastico_circuito_6	38,73261643	-9,452317238	Cascais	Rua do Cardeal
6363	PAP2500	2500	circuito_04_papel,papel_circuito_4	38,73264694	-9,406977654	Alcabideche	Rua do Pombal
6364	PLA2500	2500	circuito_04_plastico,plastico_circuito_4	38,73264694	-9,406977654	Alcabideche	Rua do Pombal
6365	VID2500	2500		38,73264694	-9,406977654	Alcabideche	Rua do Pombal
10658	PAP2500	2500	papel_circuito_2,circuito_02_papel	38,73400116	-9,343440056	Trajouce	Rua do Colmeal
10660	VID2500	2500		38,73400116	-9,343440056	Trajouce	Rua do Colmeal
10659	PLA2500	2500	plastico_circuito_2,circuito_02_plastico	38,73400116	-9,343440056	Trajouce	Rua do Colmeal
10078	VID2500	2500		38,73410034	-9,314370155	Talaide	Largo dos Peões
10076	PAP2500	2500	papel_circuito_8,circuito_sabt_papel	38,73410034	-9,314370155	Talaide	Largo dos Peões
10077	PLA2500	2500	circuito_sabt_plastico,plastico_circuito_8	38,73410034	-9,314370155	Talaide	Largo dos Peões
6675	PAP2500	2500	papel_circuito_6,circuito_08_papel	38,73419952	-9,438949585	Murches	Rua Filipa de Lencastre
6676	PLA2500	2500	circuito_08_plastico,plastico_circuito_6	38,73419952	-9,438949585	Murches	Rua Filipa de Lencastre
6677	VID2500	2500		38,73419952	-9,438949585	Murches	Rua Filipa de Lencastre
6307	PLA5000	5000	plastico_planeamento_manha,plastico_circuito_1,circuito_01_plastico	38,73559952	-9,368390083	Carrascal de Manique	Calçada de Manique
6308	VID3000	3000		38,73559952	-9,368390083	Carrascal de Manique	Calçada de Manique
6306	PAP5000	5000	papel_circuito_1,circuito_01_papel,papel_planeamento_1	38,73559952	-9,368390083	Carrascal de Manique	Calçada de Manique
6879	PAP5000	5000	circuito_04_papel,papel_circuito_4	38,7358017	-9,403880119	Alcabideche	Rua António Jacinto da Silva
6881	VID3000	3000		38,7358017	-9,403880119	Alcabideche	Rua António Jacinto da Silva
6880	PLA5000	5000	circuito_04_plastico,plastico_circuito_4	38,7358017	-9,403880119	Alcabideche	Rua António Jacinto da Silva
6382	PLA2500	2500	circuito_04_plastico,plastico_circuito_4	38,73609924	-9,406599998	Alcabideche	Rua Cesaltina Fialho Gouveia
6383	VID2500	2500		38,73609924	-9,406599998	Alcabideche	Rua Cesaltina Fialho Gouveia
6381	PAP2500	2500	circuito_04_papel,papel_circuito_4	38,73609924	-9,406599998	Alcabideche	Rua Cesaltina Fialho Gouveia
10123	PLA2500	2500	plastico_circuito_8,circuito_sabt_plastico	38,73609924	-9,337140083	Trajouce	Praceta Joaquim Santo Casimiro
10124	VID2500	2500		38,73609924	-9,337140083	Trajouce	Praceta Joaquim Santo Casimiro
10122	PAP2500	2500	papel_circuito_8,circuito_sabt_papel	38,73609924	-9,337140083	Trajouce	Praceta Joaquim Santo Casimiro
6886	VID3000	3000		38,73630142	-9,402600288	Alcabideche	Rua José António Gonçalves Amaral
6884	PAP5000	5000	circuito_04_papel,papel_circuito_4	38,73630142	-9,402600288	Alcabideche	Rua José António Gonçalves Amaral
6885	PLA5000	5000	circuito_04_plastico,plastico_circuito_4	38,73630142	-9,402600288	Alcabideche	Rua José António Gonçalves Amaral
6729	PLA5000	5000	circuito_04_plastico,plastico_circuito_4	38,73659897	-9,405220032	Alcabideche	Rua António Jacinto da Silva
6730	VID3000	3000		38,73659897	-9,405220032	Alcabideche	Rua António Jacinto da Silva
6728	PAP5000	5000	circuito_04_papel,papel_circuito_4	38,73659897	-9,405220032	Alcabideche	Rua António Jacinto da Silva
9860	PAP2500	2500	papel_circuito_2,circuito_02_papel	38,73680115	-9,341489792	Trajouce	Rua dos Bons Amigos
9862	VID2500	2500		38,73680115	-9,341489792	Trajouce	Rua dos Bons Amigos
9861	PLA2500	2500	plastico_circuito_2,circuito_02_plastico	38,73680115	-9,341489792	Trajouce	Rua dos Bons Amigos
10127	PAP2500	2500	papel_circuito_8,circuito_sabt_papel	38,73740006	-9,338399887	Trajouce	Rua dos Caracois
10129	VID2500	2500		38,73740006	-9,338399887	Trajouce	Rua dos Caracois
10128	PLA2500	2500	plastico_circuito_8,circuito_sabt_plastico	38,73740006	-9,338399887	Trajouce	Rua dos Caracois
10134	PLA2500	2500	plastico_circuito_8,circuito_sabt_plastico	38,73770142	-9,342459679	Trajouce	Rua Sabino Luis Pedroso
10133	PAP2500	2500	papel_circuito_8,circuito_sabt_papel	38,73770142	-9,342459679	Trajouce	Rua Sabino Luis Pedroso
10135	VID2500	2500		38,73770142	-9,342459679	Trajouce	Rua Sabino Luis Pedroso
10068	PLA2500	2500	plastico_circuito_8,circuito_sabt_plastico	38,73809815	-9,312150002	Talaide	Rua de Constantino
10069	VID2500	2500		38,73809815	-9,312150002	Talaide	Rua de Constantino

Anexo VI - Afetação de bens municipais à prestação dos serviços ora delegados a partir da data de entrada em vigor do Contrato

ID	TIPO	CAPACIDADE	CIRCUITO	LAT.	LONG	LOCALIDADE	RUA
10067	PAP2500	2500	papel_circuito_8,circuito_sabt_papel	38,73809815	-9,312150002	Talaíde	Rua de Constantino
10081	PAP2500	2500	papel_circuito_8,circuito_sabt_papel	38,73849869	-9,313469887	Talaíde	Rua de Sertório
10082	PLA2500	2500	plastico_circuito_8,circuito_sabt_plastico	38,73849869	-9,313469887	Talaíde	Rua de Sertório
10083	VID2500	2500		38,73849869	-9,313469887	Talaíde	Rua de Sertório
9858	VID2500	2500		38,73889923	-9,348770142	Cabeço Cação	Estrada Cabeço Cação
9853	VID2500	2500		38,73970032	-9,347120285	Cabeço Cação	Rua dos Rolos
10064	PLA2500	2500	plastico_circuito_8,circuito_sabt_plastico	38,73989868	-9,311490059	Talaíde	Rua de Tibério
10063	PAP2500	2500	papel_circuito_8,circuito_sabt_papel	38,73989868	-9,311490059	Talaíde	Rua de Tibério
10065	VID2500	2500		38,73989868	-9,311490059	Talaíde	Rua de Tibério
10499	PLA2500	2500	plastico_circuito_8,circuito_sabt_plastico	38,74810028	-9,333620071	Cabra Figa	Rua comendador Manuel de Matos
10500	VID2500	2500		38,74810028	-9,333620071	Cabra Figa	Rua comendador Manuel de Matos
10498	PAP2500	2500	papel_circuito_8,circuito_sabt_papel	38,74810028	-9,333620071	Cabra Figa	Rua comendador Manuel de Matos
6691	VID2500	2500		38,7519989	-9,43887043	Janes	Rua do Sólido
6689	PAP2500	2500	papel_circuito_6,circuito_08_papel	38,7519989	-9,43887043	Janes	Rua do Sólido
6690	PLA2500	2500	circuito_08_plastico,plastico_circuito_6	38,7519989	-9,43887043	Janes	Rua do Sólido
6701	PLA2500	2500	circuito_08_plastico,plastico_circuito_6	38,75370026	-9,446550369	Malveira da Serra	Rua da Escola Nova
6702	VID2500	2500		38,75370026	-9,446550369	Malveira da Serra	Rua da Escola Nova
6700	PAP2500	2500	papel_circuito_6,circuito_08_papel	38,75370026	-9,446550369	Malveira da Serra	Rua da Escola Nova
7199	VID2500	2500		38,68529892	-9,347310066	Junqueiro	Rua do Lobito
7197	PAP2500	2500	papel_circuito_5,circuito_05_papel	38,68529892	-9,347310066	Junqueiro	Rua do Lobito
7198	PLA2500	2500	plastico_circuito_5,plastico_planeamento_2,circuito_05_plastico	38,68529892	-9,347310066	Junqueiro	Rua do Lobito
7176	PLA5000	5000	plastico ilhas	38,6853981	-9,352740288	Carcavelos	Avenida Marginal
7177	VID3000	3000		38,6853981	-9,352740288	Carcavelos	Avenida Marginal
7175	PAP5000	5000	papel ilhas	38,6853981	-9,352740288	Carcavelos	Avenida Marginal
9247	PLA5000	5000	plastico_circuito_5,circuito_05_plastico	38,68560028	-9,351599693	Parede	Praceta Doutor Barbosa de Magalhães
9246	PAP5000	5000	papel_circuito_5,circuito_05_papel,papel_planeamento_1	38,68560028	-9,351599693	Parede	Praceta Doutor Barbosa de Magalhães
9248	VID3000	3000		38,68560028	-9,351599693	Parede	Praceta Doutor Barbosa de Magalhães
9184	PAP2500	2500	papel_circuito_5,circuito_03_papel	38,70220184	-9,358610153	Murtal	Rua Maestro Tavares Belo
9186	VID2500	2500		38,70220184	-9,358610153	Murtal	Rua Maestro Tavares Belo
9185	PLA2500	2500	circuito_03_plastico,plastico_circuito_5	38,70220184	-9,358610153	Murtal	Rua Maestro Tavares Belo
8647	PAP2500	2500	papel_circuito_9,papel_circuito_7,circuito_07_papel	38,70249939	-9,432390213	Cascais	Travessa Joaquim Ereira
8648	PLA2500	2500	plastico_circuito_7,circuito_sabm_plastico_6_7	38,70249939	-9,432390213	Cascais	Travessa Joaquim Ereira
8649	VID2500	2500		38,70249939	-9,432390213	Cascais	Travessa Joaquim Ereira
8898	PLA5000	5000	circuito_sabm_plastico_6_7,plastico_circuito_9,plastico_circuito_3	38,70259857	-9,379879951	São Pedro do Estoril	Rua Bordalo Pinheiro
8897	PAP5000	5000	papel_planeamento_2,papel_circuito_3,papel_circuito_9,circuito_06_papel	38,70259857	-9,379879951	São Pedro do Estoril	Rua Bordalo Pinheiro
8899	VID3000	3000		38,70259857	-9,379879951	São Pedro do Estoril	Rua Bordalo Pinheiro
7824	PAP2500	2500	papel_circuito_1,circuito_01_papel,papel_circuito_9	38,70259857	-9,329899788	Bairro da Amoreira	Rua dos Lusiadas
7826	VID2500	2500		38,70259857	-9,329899788	Bairro da Amoreira	Rua dos Lusiadas
7825	PLA2500	2500	plastico_circuito_9,circuito_sabm_plastico_1_5,plastico_circuito_1	38,70259857	-9,329899788	Bairro da Amoreira	Rua dos Lusiadas
8533	PLA2500	2500	plastico_circuito_7,plastico_planeamento_1,plastico_planeamento_2,circuito_sabm_plastico_6_7,plastico_circuito_9	38,70270157	-9,429579735	Cascais	Rua Antonio Gilberto de Andrad
8534	VID2500	2500		38,70270157	-9,429579735	Cascais	Rua Antonio Gilberto de Andrad
8532	PAP2500	2500	papel_circuito_9,papel_circuito_7,circuito_07_papel	38,70270157	-9,429579735	Cascais	Rua Antonio Gilberto de Andrad
9175	PAP2500	2500	papel_circuito_5,circuito_03_papel	38,70289993	-9,362179756	Murtal	Avenida Maria Lamas
9177	VID2500	2500		38,70289993	-9,362179756	Murtal	Avenida Maria Lamas
9176	PLA2500	2500	circuito_03_plastico,plastico_circuito_5	38,70289993	-9,362179756	Murtal	Avenida Maria Lamas
8491	PAP2500	2500	papel_circuito_7,circuito_07_papel	38,70330048	-9,432559967	Cascais	Rua Manuel Casanova Rodrigues
8493	VID2500	2500		38,70330048	-9,432559967	Cascais	Rua Manuel Casanova Rodrigues
8492	PLA2500	2500	plastico_circuito_7,circuito_07_plastico	38,70330048	-9,432559967	Cascais	Rua Manuel Casanova Rodrigues
9333	PLA2500	2500	circuito_03_plastico,circuito_sabt_plastico,plastico_circuito_5	38,70349884	-9,362449646	Murtal	Rua Varela Silva
9334	VID2500	2500		38,70349884	-9,362449646	Murtal	Rua Varela Silva
9332	PAP2500	2500	circuito_sabt_papel,papel_circuito_5,circuito_03_papel	38,70349884	-9,362449646	Murtal	Rua Varela Silva

Anexo VI - Afetação de bens municipais à prestação dos serviços ora delegados a partir da data de entrada em vigor do Contrato

ID	TIPO	CAPACIDADE	CIRCUITO	LAT.	LONG	LOCALIDADE	RUA
8072	VID2500	2500		38,70360184	-9,434789658	Bairro do Rosário	Avenida Infante Dom Henrique
8071	PLA2500	2500	plastico_circuito_7, circuito_07_plastico	38,70360184	-9,434789658	Bairro do Rosário	Avenida Infante Dom Henrique
8070	PAP2500	2500	papel_planeamento_2, papel_circuito_7, circuito_07_papel	38,70360184	-9,434789658	Bairro do Rosário	Avenida Infante Dom Henrique
10393	PLA2500	2500	plastico_circuito_2, circuito_03_plastico	38,70360184	-9,342610359	Bairro Sete Castelos	Rua Cidade Viana do Castelo
10394	VID2500	2500		38,70360184	-9,342610359	Bairro Sete Castelos	Rua Cidade Viana do Castelo
10392	PAP2500	2500	papel_circuito_2, circuito_03_papel	38,70360184	-9,342610359	Bairro Sete Castelos	Rua Cidade Viana do Castelo
9842	PAP5000	5000	papel_circuito_1, circuito_01_papel, papel_circuito_9	38,70370102	-9,338740349	São Domingos de Rana	Rua Dom Francisco Coutinho
9844	VID3000	3000		38,70370102	-9,338740349	São Domingos de Rana	Rua Dom Francisco Coutinho
9843	PLA5000	5000	plastico_circuito_1, circuito_01_plastico	38,70370102	-9,338740349	São Domingos de Rana	Rua Dom Francisco Coutinho
8831	PLA5000	5000	plastico_circuito_3, plastico_planeamento_manha, plastico_ilhas, circuito_06_plastico, plastico_planeamento_2	38,7038002	-9,391329765	São João do Estoril	Largo Amália Rodrigues
8830	PAP5000	5000	papel_planeamento_2, papel_circuito_3, circuito_06_papel, papel_ilhas	38,7038002	-9,391329765	São João do Estoril	Largo Amália Rodrigues
8832	VID3000	3000	vidro_planeamento_manha	38,7038002	-9,391329765	São João do Estoril	Largo Amália Rodrigues
9158	PLA2500	2500	circuito_03_plastico, plastico_circuito_5	38,7038002	-9,368120193	Murtal	Rua Filipe Rodrigues da Silva
9157	PAP2500	2500	papel_circuito_5, circuito_03_papel	38,7038002	-9,368120193	Murtal	Rua Filipe Rodrigues da Silva
9159	VID2500	2500		38,7038002	-9,368120193	Murtal	Rua Filipe Rodrigues da Silva
10302	PAP2500	2500	papel_circuito_8, circuito_03_papel	38,7038002	-9,354539871	Bairro Chesol	Praceta Pêro da Covilha
10303	PLA2500	2500	plastico_circuito_8, circuito_03_plastico	38,7038002	-9,354539871	Bairro Chesol	Praceta Pêro da Covilha
10304	VID2500	2500		38,7038002	-9,354539871	Bairro Chesol	Praceta Pêro da Covilha
9063	VID3000	3000		38,70410156	-9,397310257	Estoril	Avenida Clotilde
9062	PLA5000	5000	plastico_ilhas	38,70410156	-9,397310257	Estoril	Avenida Clotilde
9061	PAP5000	5000	papel_ilhas	38,70410156	-9,397310257	Estoril	Avenida Clotilde
8484	VID2500	2500	vidro_planeamento_manha	38,70429993	-9,436450005	Bairro do Rosário	Rua João Infante
8483	PLA2500	2500	plastico_circuito_7, circuito_07_plastico, plastico_planeamento_1	38,70429993	-9,436450005	Bairro do Rosário	Rua João Infante
8482	PAP2500	2500	papel_circuito_7, circuito_07_papel	38,70429993	-9,436450005	Bairro do Rosário	Rua João Infante
8058	VID2500	2500		38,70429993	-9,428560257	Bairro das Caixas	Rua Conde Castro Guimarães
8057	PLA2500	2500	plastico_circuito_7, circuito_07_plastico	38,70429993	-9,428560257	Bairro das Caixas	Rua Conde Castro Guimarães
8056	PAP2500	2500	papel_circuito_7, circuito_07_papel	38,70429993	-9,428560257	Bairro das Caixas	Rua Conde Castro Guimarães
8548	VID3000	3000		38,70439911	-9,466830254	Quinta da Marinha	Rua Mimosas
8547	PLA5000	5000	plastico_ilhas	38,70439911	-9,466830254	Quinta da Marinha	Rua Mimosas
8546	PAP5000	5000	papel_ilhas	38,70439911	-9,466830254	Quinta da Marinha	Rua Mimosas
10252	VID2500	2500		38,70449829	-9,358739853	Penedo	Rua Manuel Casanova Rodrigues
10251	PLA2500	2500	circuito_4f_plastico, plastico_circuito_8	38,70449829	-9,358739853	Penedo	Rua Manuel Casanova Rodrigues
10250	PAP2500	2500	papel_circuito_8, circuito_4f_papel	38,70449829	-9,358739853	Penedo	Rua Manuel Casanova Rodrigues
10320	PLA2500	2500	circuito_4f_plastico, plastico_circuito_8	38,70470047	-9,353859901	Bairro Chesol	Rua Gaspar Corte Real
10319	PAP2500	2500	papel_circuito_8, circuito_4f_papel	38,70470047	-9,353859901	Bairro Chesol	Rua Gaspar Corte Real
10321	VID2500	2500		38,70470047	-9,353859901	Bairro Chesol	Rua Gaspar Corte Real
8767	PAP2500	2500	papel_circuito_3, circuito_06_papel	38,70489883	-9,408619881	Monte Estoril	Avenida de Sabóia
8768	PLA2500	2500	circuito_06_plastico, plastico_circuito_3	38,70489883	-9,408619881	Monte Estoril	Avenida de Sabóia
8769	VID2500	2500		38,70489883	-9,408619881	Monte Estoril	Avenida de Sabóia
8095	PAP2500	2500	papel_circuito_7, circuito_07_papel	38,70500183	-9,440299988	Bairro do Rosário	Rua das Românzeiras
8096	PLA2500	2500	plastico_circuito_7, circuito_07_plastico, plastico_planeamento_2	38,70500183	-9,440299988	Bairro do Rosário	Rua das Românzeiras
8097	VID2500	2500		38,70500183	-9,440299988	Bairro do Rosário	Rua das Românzeiras
9098	VID3000	3000		38,70500183	-9,398960114	Estoril	Avenida Aida
9097	PLA5000	5000	circuito_06_plastico, plastico_circuito_3, plastico_ilhas	38,70500183	-9,398960114	Estoril	Avenida Aida
9096	PAP5000	5000	papel_circuito_3, circuito_06_papel, papel_ilhas	38,70500183	-9,398960114	Estoril	Avenida Aida
10275	VID3000	3000		38,70500183	-9,355389595	São Domingos de Rana	Avenida Francisca Lindoso
10273	PAP5000	5000	papel_circuito_2, circuito_03_papel	38,70500183	-9,355389595	São Domingos de Rana	Avenida Francisca Lindoso
10274	PLA5000	5000	plastico_circuito_2, circuito_03_plastico	38,70500183	-9,355389595	São Domingos de Rana	Avenida Francisca Lindoso
10496	VID2500	2500		38,7052002	-9,359539986	Murtal	Rua Padre António Vieira
10495	PLA2500	2500	circuito_4f_plastico, plastico_circuito_8	38,7052002	-9,359539986	Murtal	Rua Padre António Vieira
10494	PAP2500	2500	papel_circuito_8, circuito_4f_papel	38,7052002	-9,359539986	Murtal	Rua Padre António Vieira

Anexo VI - Afetação de bens municipais à prestação dos serviços ora delegados a partir da data de entrada em vigor do Contrato

ID	TIPO	CAPACIDADE	CIRCUITO	LAT.	LONG	LOCALIDADE	RUA
10519	PLA2500	2500	circuito_02_plastico,plastico_circuito_9,plastico_circuito_1	38,7052002	-9,324199677	Arneiro	Estrada Principal do Arneiro
10520	VID2500	2500		38,7052002	-9,324199677	Arneiro	Estrada Principal do Arneiro
10518	PAP2500	2500	papel_circuito_1,papel_circuito_9,circuito_02_papel	38,7052002	-9,324199677	Arneiro	Estrada Principal do Arneiro
10247	PLA2500	2500	circuito_4f_plastico,plastico_circuito_8	38,70529938	-9,363800049	Penedo	Rua António Sérgio
10246	PAP2500	2500	papel_circuito_8,circuito_4f_papel	38,70529938	-9,363800049	Penedo	Rua António Sérgio
10248	VID2500	2500		38,70529938	-9,363800049	Penedo	Rua António Sérgio
9018	VID3000	3000		38,70550156	-9,385310173	Galiza	Rua Bartolomeu Gusmão
9016	PAP5000	5000	papel_planeamento_2,papel_circuito_3,circuito_06_papel	38,70550156	-9,385310173	Galiza	Rua Bartolomeu Gusmão
9017	PLA5000	5000	circuito_06_plastico,plastico_planeamento_manha,plastico_circuito_3	38,70550156	-9,385310173	Galiza	Rua Bartolomeu Gusmão
8999	VID3000	3000	vidro_planeamento_manha	38,70569992	-9,379509926	Alapraia	Rua Francisco Andrade
8997	PAP5000	5000	papel_planeamento_2,papel_circuito_3,papel_circuito_9,circuito_06_papel	38,70569992	-9,379509926	Alapraia	Rua Francisco Andrade
8998	PLA5000	5000	circuito_06_plastico,plastico_circuito_9,plastico_circuito_3	38,70569992	-9,379509926	Alapraia	Rua Francisco Andrade
9085	PAP2500	2500	papel_circuito_3,papel_circuito_9,circuito_06_papel	38,7057991	-9,390449524	São João do Estoril	Rua Samuel Gonçalves Sanches
9084	VID2500	2500		38,7057991	-9,390449524	São João do Estoril	Rua Samuel Gonçalves Sanches
9083	PLA2500	2500	circuito_sabm_plastico_6_7,plastico_circuito_9,plastico_circuito_3	38,7057991	-9,390449524	São João do Estoril	Rua Samuel Gonçalves Sanches
10278	PAP2500	2500	papel_circuito_8,circuito_4f_papel	38,7057991	-9,356369972	Madorna	Rua Fernando Pó
10279	PLA2500	2500	circuito_4f_plastico,plastico_circuito_8	38,7057991	-9,356369972	Madorna	Rua Fernando Pó
10280	VID2500	2500		38,7057991	-9,356369972	Madorna	Rua Fernando Pó
10546	PLA5000	5000	plastico_circuito_2,circuito_03_plastico	38,7057991	-9,355039597	Madorna	Rua Gonçalves Zarco
10545	PAP5000	5000	papel_circuito_2,circuito_03_papel	38,7057991	-9,355039597	Madorna	Rua Gonçalves Zarco
10547	VID3000	3000		38,7057991	-9,355039597	Madorna	Rua Gonçalves Zarco
8371	PAP2500	2500	papel_planeamento_2,papel_circuito_7,circuito_07_papel	38,70589829	-9,430950165	Bairro J. Pimenta	Rua Andrade Júnior
8373	VID2500	2500		38,70589829	-9,430950165	Bairro J. Pimenta	Rua Andrade Júnior
8372	PLA2500	2500	plastico_circuito_7,circuito_07_plastico,plastico_planeamento_1	38,70589829	-9,430950165	Bairro J. Pimenta	Rua Andrade Júnior
8054	VID2500	2500	vidro_planeamento_manha	38,70589829	-9,429100037	Bairro J. Pimenta	Rua António Andrade Júnior
8052	PAP2500	2500	papel_planeamento_2,papel_circuito_7,circuito_07_papel	38,70589829	-9,429100037	Bairro J. Pimenta	Rua António Andrade Júnior
8053	PLA2500	2500	plastico_circuito_7,circuito_07_plastico,plastico_planeamento_1	38,70589829	-9,429100037	Bairro J. Pimenta	Rua António Andrade Júnior
9093	VID3000	3000		38,70600128	-9,398610115	Estoril	Avenida Aida
9091	PAP5000	5000	papel_circuito_3,circuito_06_papel,papel ilhas	38,70600128	-9,398610115	Estoril	Avenida Aida
9092	PLA5000	5000	circuito_06_plastico,plastico_circuito_3,plastico_ilhas	38,70600128	-9,398610115	Estoril	Avenida Aida
10238	PAP2500	2500	papel_circuito_2,circuito_03_papel	38,70619965	-9,362050056	Penedo	Rua Feliciano Castilho
10240	VID2500	2500		38,70619965	-9,362050056	Penedo	Rua Feliciano Castilho
10239	PLA2500	2500	plastico_circuito_2,circuito_03_plastico	38,70619965	-9,362050056	Penedo	Rua Feliciano Castilho
9107	VID2500	2500	vidro_planeamento_manha	38,70629883	-9,391119957	Estoril	Avenida da Dinamarca
9105	PAP2500	2500	papel_circuito_3,papel_circuito_9,circuito_06_papel	38,70629883	-9,391119957	Estoril	Avenida da Dinamarca
9106	PLA2500	2500	plastico_circuito_3,plastico_planeamento_manha,circuito_06_plastico,circuito_sabm_plastico_6_7,plastico_circuito_9	38,70629883	-9,391119957	Estoril	Avenida da Dinamarca
8959	VID2500	2500	vidro_planeamento_manha	38,70640183	-9,41053009	Monte Estoril	Avenida Faial
8958	PLA2500	2500	circuito_06_plastico,plastico_circuito_3	38,70640183	-9,41053009	Monte Estoril	Avenida Faial
8957	PAP2500	2500	papel_circuito_3,circuito_06_papel	38,70640183	-9,41053009	Monte Estoril	Avenida Faial
9065	PAP5000	5000	papel ilhas	38,70641327	-9,396713257	Estoril	Avenida Clotilde
9067	VID3000	3000		38,70641327	-9,396713257	Estoril	Avenida Clotilde
9066	PLA5000	5000	plastico_ilhas	38,70641327	-9,396713257	Estoril	Avenida Clotilde
8517	VID2500	2500		38,70660019	-9,430330276	Bairro J. Pimenta	Avenida das Comunidades Europe
8516	PLA2500	2500	plastico_circuito_7,circuito_07_plastico	38,70660019	-9,430330276	Bairro J. Pimenta	Avenida das Comunidades Europe
8515	PAP2500	2500	papel_planeamento_2,papel_circuito_7,circuito_07_papel	38,70660019	-9,430330276	Bairro J. Pimenta	Avenida das Comunidades Europe
8496	PAP2500	2500	papel_planeamento_2,papel_circuito_9,papel_circuito_7,circuito_07_papel	38,70669937	-9,425279617	Cascais	Rua Santa Barbara
8497	PLA2500	2500	plastico_circuito_7,circuito_sabm_plastico_6_7,plastico_circuito_9	38,70669937	-9,425279617	Cascais	Rua Santa Barbara
8498	VID2500	2500		38,70669937	-9,425279617	Cascais	Rua Santa Barbara
9001	PAP5000	5000	papel_circuito_3,circuito_06_papel	38,70669937	-9,384900093	Galiza	Rua Vitorino Nemésio
9002	PLA5000	5000	circuito_06_plastico,plastico_planeamento_manha,plastico_circuito_3	38,70669937	-9,384900093	Galiza	Rua Vitorino Nemésio
9003	VID3000	3000	vidro_planeamento_manha	38,70669937	-9,384900093	Galiza	Rua Vitorino Nemésio

Anexo VI - Afetação de bens municipais à prestação dos serviços ora delegados a partir da data de entrada em vigor do Contrato

ID	TIPO	CAPACIDADE	CIRCUITO	LAT.	LONG	LOCALIDADE	RUA
8050	VID2500	2500		38,70709992	-9,430560112	Bairro J. Pimenta	Rua Pedro Reinel
8048	PAP2500	2500	papel_planeamento_2, papel_circuito_7, circuito_07_papel	38,70709992	-9,430560112	Bairro J. Pimenta	Rua Pedro Reinel
8049	PLA2500	2500	plastico_circuito_7, circuito_07_plastico, plastico_planeamento_1	38,70709992	-9,430560112	Bairro J. Pimenta	Rua Pedro Reinel
10397	PAP2500	2500	papel_circuito_2, circuito_03_papel	38,7071991	-9,343279839	Bairro Sete Castelos	Avenida Castelo de São Jorge
10399	VID2500	2500		38,7071991	-9,343279839	Bairro Sete Castelos	Avenida Castelo de São Jorge
10398	PLA2500	2500	plastico_circuito_2, circuito_03_plastico	38,7071991	-9,343279839	Bairro Sete Castelos	Avenida Castelo de São Jorge
8982	VID3000	3000		38,70729828	-9,399020195	Estoril	Rua de Lisboa
8981	PLA5000	5000	plastico_ilhas	38,70729828	-9,399020195	Estoril	Rua de Lisboa
8980	PAP5000	5000	papel_ilhas	38,70729828	-9,399020195	Estoril	Rua de Lisboa
10637	PAP5000	5000	papel_circuito_2, circuito_03_papel	38,70746231	-9,35630703	São Domingos de Rana	Rua Fernão de Magalhães
10639	VID3000	3000		38,70746231	-9,35630703	São Domingos de Rana	Rua Fernão de Magalhães
10638	PLA5000	5000	plastico_circuito_2, circuito_03_plastico	38,70746231	-9,35630703	São Domingos de Rana	Rua Fernão de Magalhães
10644	PLA5000	5000	plastico_circuito_2, circuito_03_plastico	38,7074852	-9,354989052	São Domingos de Rana	Rua Fernão de Magalhães
10645	VID3000	3000		38,7074852	-9,354989052	São Domingos de Rana	Rua Fernão de Magalhães
10643	PAP5000	5000	papel_circuito_2, circuito_03_papel	38,7074852	-9,354989052	São Domingos de Rana	Rua Fernão de Magalhães
12415	VID3000	3000		38,70749664	-9,350390434	São Domingos de Rana	Rua 'Os Maias'
12413	PAP5000	5000	papel_circuito_2, circuito_03_papel	38,70749664	-9,350390434	São Domingos de Rana	Rua 'Os Maias'
12414	PLA5000	5000	plastico_circuito_2, circuito_03_plastico	38,70749664	-9,350390434	São Domingos de Rana	Rua 'Os Maias'
12412	VID3000	3000		38,70759964	-9,352000237	São Domingos de Rana	Rua 'O Primo Basílio'
12410	PAP5000	5000	papel_circuito_2	38,70759964	-9,352000237	São Domingos de Rana	Rua 'O Primo Basílio'
12411	PLA5000	5000	plastico_circuito_2	38,70759964	-9,352000237	São Domingos de Rana	Rua 'O Primo Basílio'
10425	VID2500	2500		38,70769882	-9,347789764	Bairro Sete Castelos	Rua Serra da Estrela
10424	PLA2500	2500	circuito_4f_plastico, plastico_circuito_8	38,70769882	-9,347789764	Bairro Sete Castelos	Rua Serra da Estrela
10423	PAP2500	2500	papel_circuito_8, circuito_4f_papel	38,70769882	-9,347789764	Bairro Sete Castelos	Rua Serra da Estrela
8776	VID2500	2500		38,70780182	-9,410369873	Monte Estoril	Avenida de Itália
8774	PAP2500	2500	papel_circuito_3, papel_circuito_9, circuito_06_papel	38,70780182	-9,410369873	Monte Estoril	Avenida de Itália
8775	PLA2500	2500	circuito_sabm_plastico_6_7, plastico_circuito_9, plastico_circuito_3	38,70780182	-9,410369873	Monte Estoril	Avenida de Itália
8757	VID3000	3000	vidro_planeamento_manha	38,70780182	-9,408220291	Monte Estoril	Largo Ostende
8755	PAP5000	5000	papel_planeamento_2, papel_circuito_3, circuito_06_papel	38,70780182	-9,408220291	Monte Estoril	Largo Ostende
8756	PLA5000	5000	circuito_06_plastico, plastico_planeamento_manha, plastico_circuito_3, plastico_planeamento_1	38,70780182	-9,408220291	Monte Estoril	Largo Ostende
8933	VID2500	2500	vidro_planeamento_manha	38,707901	-9,412420273	Estoril	Avenida de Pádua
8932	PLA2500	2500	circuito_sabm_plastico_6_7, plastico_circuito_9, plastico_circuito_3	38,707901	-9,412420273	Estoril	Avenida de Pádua
8931	PAP2500	2500	papel_circuito_3, papel_circuito_9, circuito_06_papel	38,707901	-9,412420273	Estoril	Avenida de Pádua
12222	VID3000	3000		38,70800018	-9,432299614	Cascais	Travessa Fernão Lopes
8184	PAP2500	2500	papel_circuito_9, papel_circuito_7, circuito_07_papel	38,70800018	-9,422940254	Bairro São José	Rua de São Tomé
8185	PLA2500	2500	plastico_circuito_7, circuito_sabm_plastico_6_7, plastico_circuito_9	38,70800018	-9,422940254	Bairro São José	Rua de São Tomé
8186	VID2500	2500		38,70800018	-9,422940254	Bairro São José	Rua de São Tomé
8190	VID2500	2500		38,70809937	-9,421469688	Outeiro da Vela	Rua João Cruz Viegas
8189	PLA2500	2500	plastico_circuito_7, circuito_07_plastico	38,70809937	-9,421469688	Outeiro da Vela	Rua João Cruz Viegas
8188	PAP2500	2500	papel_circuito_7, circuito_07_papel	38,70809937	-9,421469688	Outeiro da Vela	Rua João Cruz Viegas
8880	PLA2500	2500	circuito_sabm_plastico_6_7, plastico_circuito_9, plastico_circuito_3	38,70809937	-9,385959625	Galiza	Rua da Escola Preparatória
8879	PAP2500	2500	papel_circuito_3, papel_circuito_9, circuito_06_papel	38,70809937	-9,385959625	Galiza	Rua da Escola Preparatória
8881	VID2500	2500		38,70809937	-9,385959625	Galiza	Rua da Escola Preparatória
9073	VID3000	3000		38,70830154	-9,398070335	Estoril	Avenida Stanley Ho
9072	PLA5000	5000	plastico_ilhas	38,70830154	-9,398070335	Estoril	Avenida Stanley Ho
9071	PAP5000	5000	papel_ilhas	38,70830154	-9,398070335	Estoril	Avenida Stanley Ho
8800	PAP2500	2500	papel_circuito_3, circuito_06_papel	38,70830154	-9,395700455	Estoril	Avenida de Portugal
8801	PLA2500	2500	circuito_06_plastico, plastico_circuito_3	38,70830154	-9,395700455	Estoril	Avenida de Portugal
8802	VID2500	2500		38,70830154	-9,395700455	Estoril	Avenida de Portugal
8837	PAP2500	2500	papel_circuito_3, papel_circuito_9, circuito_06_papel	38,70830154	-9,390740395	Estoril	Avenida do Mónaco
8838	PLA2500	2500	circuito_sabm_plastico_6_7, plastico_circuito_9, plastico_circuito_3	38,70830154	-9,390740395	Estoril	Avenida do Mónaco

Anexo VI - Afetação de bens municipais à prestação dos serviços ora delegados a partir da data de entrada em vigor do Contrato

ID	TIPO	CAPACIDADE	CIRCUITO	LAT.	LONG	LOCALIDADE	RUA
8839	VID2500	2500		38,70830154	-9,390740395	Estoril	Avenida do Mónaco
10632	PLA5000	5000	plastico_circuito_2, circuito_03_plastico	38,70846939	-9,356136322	São Domingos de Rana	Rua Pedro Álvares Cabral
10631	PAP5000	5000	papel_circuito_2, circuito_03_papel	38,70846939	-9,356136322	São Domingos de Rana	Rua Pedro Álvares Cabral
10633	VID3000	3000		38,70846939	-9,356136322	São Domingos de Rana	Rua Pedro Álvares Cabral
8759	PAP2500	2500	papel_circuito_3, circuito_06_papel	38,70849991	-9,40571022	Monte Estoril	Avenida de Sabóia
8760	PLA2500	2500	circuito_06_plastico, plastico_planeamento_manha, plastico_circuito_3, plastico_planeamento_1	38,70849991	-9,40571022	Monte Estoril	Avenida de Sabóia
8761	VID2500	2500		38,70849991	-9,40571022	Monte Estoril	Avenida de Sabóia
8741	PLA2500	2500	circuito_06_plastico, plastico_planeamento_1, plastico_circuito_3, plastico_planeamento_2	38,70849991	-9,404589653	Monte Estoril	Rua do Viveiro
8740	PAP2500	2500	papel_circuito_3, circuito_06_papel	38,70849991	-9,404589653	Monte Estoril	Rua do Viveiro
8742	VID2500	2500		38,70849991	-9,404589653	Monte Estoril	Rua do Viveiro
8182	VID2500	2500		38,70880127	-9,425100327	Bairro São José	Rua de São Paulo
8181	PLA2500	2500	plastico_circuito_7, circuito_sabm_plastico_6_7, plastico_circuito_9	38,70880127	-9,425100327	Bairro São José	Rua de São Paulo
8180	PAP2500	2500	papel_circuito_9, papel_circuito_7, circuito_07_papel	38,70880127	-9,425100327	Bairro São José	Rua de São Paulo
12395	PLA5000	5000	plastico_circuito_2, circuito_03_plastico	38,70885849	-9,350892067	São Domingos de Rana	Rua 'Os Maias'
12394	PAP5000	5000	papel_circuito_2, circuito_03_papel	38,70885849	-9,350892067	São Domingos de Rana	Rua 'Os Maias'
12396	VID3000	3000		38,70885849	-9,350892067	São Domingos de Rana	Rua 'Os Maias'
12404	VID3000	3000		38,70886612	-9,351878166	São Domingos de Rana	Rua A Cidade e as Serras
12403	PLA5000	5000	plastico_circuito_2, circuito_03_plastico	38,70886612	-9,351878166	São Domingos de Rana	Rua A Cidade e as Serras
12402	PAP5000	5000	papel_circuito_2, circuito_03_papel	38,70886612	-9,351878166	São Domingos de Rana	Rua A Cidade e as Serras
8525	PAP2500	2500	papel_circuito_7, circuito_07_papel	38,70899963	-9,416830063	Cascais	Praça Capitão Mouzinho de Albuquerque
8527	VID2500	2500		38,70899963	-9,416830063	Cascais	Praça Capitão Mouzinho de Albuquerque
8526	PLA2500	2500	plastico_circuito_7, circuito_07_plastico, plastico_planeamento_1	38,70899963	-9,416830063	Cascais	Praça Capitão Mouzinho de Albuquerque
10260	VID2500	2500		38,70899963	-9,352049828	Matarraque	Rua " A Cidade e as Serras"
10472	PAP2500	2500	papel_circuito_8, circuito_4f_papel	38,70909882	-9,362070084	Alto do Espargal	Rua Serpa Pinto
10473	PLA2500	2500	circuito_4f_plastico, plastico_circuito_8	38,70909882	-9,362070084	Alto do Espargal	Rua Serpa Pinto
10474	VID2500	2500		38,70909882	-9,362070084	Alto do Espargal	Rua Serpa Pinto
8362	VID2500	2500		38,70920181	-9,423740387	Bairro São José	Rua São Cristóvão
8361	PLA2500	2500	plastico_circuito_7, circuito_07_plastico	38,70920181	-9,423740387	Bairro São José	Rua São Cristóvão
8360	PAP2500	2500	papel_planeamento_2, papel_circuito_7, circuito_07_papel	38,70920181	-9,423740387	Bairro São José	Rua São Cristóvão
9118	PAP2500	2500	papel_circuito_3, circuito_06_papel	38,709301	-9,392210007	Estoril	Avenida da Dinamarca
9119	PLA2500	2500	plastico_circuito_3	38,709301	-9,392210007	Estoril	Avenida da Dinamarca
9120	VID2500	2500	vidro_planeamento_manha	38,709301	-9,392210007	Estoril	Avenida da Dinamarca
9080	PLA2500	2500	circuito_sabm_plastico_6_7, plastico_circuito_9, plastico_circuito_3	38,70949936	-9,410349846	Amoreira	Avenida Sr.ª Monte da Saúde
9081	VID2500	2500		38,70949936	-9,410349846	Amoreira	Avenida Sr.ª Monte da Saúde
9079	PAP2500	2500	papel_circuito_3, papel_circuito_9, circuito_06_papel	38,70949936	-9,410349846	Amoreira	Avenida Sr.ª Monte da Saúde
10269	PAP2500	2500	papel_circuito_8, circuito_4f_papel	38,70980072	-9,353560448	Matarraque	Rua do Parque
10271	VID2500	2500		38,70980072	-9,353560448	Matarraque	Rua do Parque
10270	PLA2500	2500	circuito_4f_plastico, plastico_circuito_8	38,70980072	-9,353560448	Matarraque	Rua do Parque
10403	PLA2500	2500	plastico_circuito_8, circuito_03_plastico	38,70980072	-9,345020294	Coveiras	Rua Viana do Castelo
10404	VID2500	2500		38,70980072	-9,345020294	Coveiras	Rua Viana do Castelo
10402	PAP2500	2500	papel_circuito_8, circuito_03_papel	38,70980072	-9,345020294	Coveiras	Rua Viana do Castelo
8947	PLA2500	2500	circuito_06_plastico, plastico_circuito_3	38,71009827	-9,404020309	Estoril	Rua Afonso Henriques
8945	VID2500	2500		38,71009827	-9,404020309	Estoril	Rua Afonso Henriques
8946	PAP2500	2500	papel_circuito_3, circuito_06_papel	38,71009827	-9,404020309	Estoril	Rua Afonso Henriques
10414	PAP2500	2500	papel_circuito_2, circuito_02_papel	38,71049881	-9,341830254	Bairro Além das Vinhas	Rua da Liberdade
10415	PLA2500	2500	plastico_circuito_2, circuito_02_plastico	38,71049881	-9,341830254	Bairro Além das Vinhas	Rua da Liberdade
10416	VID2500	2500		38,71049881	-9,341830254	Bairro Além das Vinhas	Rua da Liberdade
6809	PAP2500	2500	papel_circuito_6, circuito_08_papel	38,71060181	-9,413740158	Pai do Vento	Rua Ribeira dos Bogueiros
6811	VID2500	2500		38,71060181	-9,413740158	Pai do Vento	Rua Ribeira dos Bogueiros
6810	PLA2500	2500	circuito_08_plastico, plastico_circuito_6	38,71060181	-9,413740158	Pai do Vento	Rua Ribeira dos Bogueiros

Anexo VI - Afetação de bens municipais à prestação dos serviços ora delegados a partir da data de entrada em vigor do Contrato

ID	TIPO	CAPACIDADE	CIRCUITO	LAT.	LONG	LOCALIDADE	RUA
8751	PAP2500	2500	papel_planeamento_2, papel_circuito_3, circuito_06_papel	38,71060181	-9,407589912	Monte Estoril	Avenida do Lago
8753	VID2500	2500	vidro_planeamento_manha	38,71060181	-9,407589912	Monte Estoril	Avenida do Lago
8752	PLA2500	2500	circuito_06_plastico, vidro_planeamento_1, plastico_circuito_3	38,71060181	-9,407589912	Monte Estoril	Avenida do Lago
10583	PLA5000	5000	plastico_circuito_2, circuito_02_plastico	38,71062851	-9,32593441	São Domingos de Rana	Rua das Esterlícias
10582	PAP5000	5000	papel_circuito_2, circuito_02_papel	38,71062851	-9,32593441	São Domingos de Rana	Rua das Esterlícias
10584	VID3000	3000		38,71062851	-9,32593441	São Domingos de Rana	Rua das Esterlícias
8345	VID2500	2500		38,71099854	-9,422439575	Fontainhas	Rua das Fontainhas
8344	PLA2500	2500	plastico_circuito_7, circuito_07_plastico	38,71099854	-9,422439575	Fontainhas	Rua das Fontainhas
8343	PAP2500	2500	papel_circuito_7, circuito_07_papel	38,71099854	-9,422439575	Fontainhas	Rua das Fontainhas
10235	VID3000	3000		38,71110153	-9,364769936	Caparide	Rua António Francisco
10233	PAP5000	5000	papel_circuito_2, circuito_03_papel	38,71110153	-9,364769936	Caparide	Rua António Francisco
10234	PLA5000	5000	plastico_circuito_2, circuito_03_plastico	38,71110153	-9,364769936	Caparide	Rua António Francisco
10227	VID2500	2500		38,71120071	-9,362099648	Caparide	Rua São Pedro
10225	PAP2500	2500	papel_circuito_2, circuito_03_papel	38,71120071	-9,362099648	Caparide	Rua São Pedro
10226	PLA2500	2500	plastico_circuito_2, circuito_03_plastico	38,71120071	-9,362099648	Caparide	Rua São Pedro
10542	VID2500	2500		38,7112999	-9,336549759	Torre da Aguilha	Rua Virgínia Rau
10540	PAP2500	2500	papel_circuito_8, circuito_sabt_papel	38,7112999	-9,336549759	Torre da Aguilha	Rua Virgínia Rau
10541	PLA2500	2500	plastico_circuito_8, circuito_sabt_plastico	38,7112999	-9,336549759	Torre da Aguilha	Rua Virgínia Rau
10420	PLA2500	2500	plastico_circuito_8, circuito_sabt_plastico	38,71139908	-9,339280128	Bairro Além das Vinhas	Rua da Fé
10421	VID2500	2500		38,71139908	-9,339280128	Bairro Além das Vinhas	Rua da Fé
10419	PAP2500	2500	papel_circuito_8, circuito_sabt_papel	38,71139908	-9,339280128	Bairro Além das Vinhas	Rua da Fé
6583	PAP2500	2500	papel_circuito_6, circuito_08_papel	38,71149826	-9,415579796	Pai do Vento	Praceta Marquês da Soveral
6585	VID2500	2500	vidro_planeamento_tarde	38,71149826	-9,415579796	Pai do Vento	Praceta Marquês da Soveral
6584	PLA2500	2500	circuito_08_plastico, plastico_circuito_6	38,71149826	-9,415579796	Pai do Vento	Praceta Marquês da Soveral
6599	PLA2500	2500	circuito_08_plastico, plastico_circuito_6	38,71149826	-9,414079666	Pai do Vento	Praceta da Castelhana
6600	VID2500	2500	vidro_planeamento_tarde	38,71149826	-9,414079666	Pai do Vento	Praceta da Castelhana
6598	PAP2500	2500	papel_circuito_6, circuito_08_papel	38,71149826	-9,414079666	Pai do Vento	Praceta da Castelhana
10432	PLA2500	2500	circuito_4f_plastico, plastico_circuito_8	38,71149826	-9,346209526	Coveiras	Rua Benjamim Ribeiro
10433	VID2500	2500		38,71149826	-9,346209526	Coveiras	Rua Benjamim Ribeiro
10431	PAP2500	2500	papel_circuito_8, circuito_4f_papel	38,71149826	-9,346209526	Coveiras	Rua Benjamim Ribeiro
8783	PAP2500	2500	papel_circuito_3, circuito_06_papel	38,71170044	-9,408679962	Monte Estoril	Rua São Remo
8785	VID2500	2500	vidro_planeamento_manha	38,71170044	-9,408679962	Monte Estoril	Rua São Remo
8784	PLA2500	2500	circuito_06_plastico, plastico_circuito_3	38,71170044	-9,408679962	Monte Estoril	Rua São Remo
10513	PAP2500	2500	papel_circuito_8, circuito_03_papel	38,71179962	-9,355859756	Matarraque Velho	Rua Doutor Marcelo Caetano
10515	VID2500	2500		38,71179962	-9,355859756	Matarraque Velho	Rua Doutor Marcelo Caetano
10514	PLA2500	2500	plastico_circuito_8, circuito_03_plastico	38,71179962	-9,355859756	Matarraque Velho	Rua Doutor Marcelo Caetano
10620	PLA5000	5000	plastico_circuito_2, circuito_02_plastico	38,71179962	-9,329959869	Urbanização Jardins da Aguilha	Rua Helena Félix
10619	PAP5000	5000	papel_circuito_2, circuito_02_papel	38,71179962	-9,329959869	Urbanização Jardins da Aguilha	Rua Helena Félix
10621	VID3000	3000		38,71179962	-9,329959869	Urbanização Jardins da Aguilha	Rua Helena Félix
8166	VID2500	2500	vidro_planeamento_manha	38,71210098	-9,430259705	Bairro Santana	Rua de Santa Teresa
8164	PAP2500	2500	papel_circuito_7, circuito_07_papel	38,71210098	-9,430259705	Bairro Santana	Rua de Santa Teresa
8165	PLA2500	2500	plastico_circuito_7, circuito_07_plastico	38,71210098	-9,430259705	Bairro Santana	Rua de Santa Teresa
9925	VID2500	2500		38,71220017	-9,332810402	Bairro Mata da Torre	Rua das Açucenas
9923	PAP2500	2500	papel_circuito_2, circuito_02_papel, circuito_sabt_papel	38,71220017	-9,332810402	Bairro Mata da Torre	Rua das Açucenas
9924	PLA2500	2500	plastico_circuito_2, circuito_02_plastico, circuito_sabt_plastico	38,71220017	-9,332810402	Bairro Mata da Torre	Rua das Açucenas
10228	PAP5000	5000	papel_circuito_2, circuito_03_papel	38,71239853	-9,363659859	Alto do Espargal	Praceta Dom João I
10229	PLA5000	5000	plastico_circuito_2, circuito_03_plastico	38,71239853	-9,363659859	Alto do Espargal	Praceta Dom João I
10230	VID3000	3000		38,71239853	-9,363659859	Alto do Espargal	Praceta Dom João I
10218	VID2500	2500		38,71239853	-9,362139702	Caparide	Rua São Pedro
10216	PAP2500	2500	papel_circuito_2, circuito_03_papel	38,71239853	-9,362139702	Caparide	Rua São Pedro
10217	PLA2500	2500	plastico_circuito_2, circuito_03_plastico	38,71239853	-9,362139702	Caparide	Rua São Pedro
6578	PLA2500	2500	circuito_08_plastico, plastico_circuito_6	38,71250153	-9,414349556	Pai do Vento	Rua de Faro

Anexo VI - Afetação de bens municipais à prestação dos serviços ora delegados a partir da data de entrada em vigor do Contrato

ID	TIPO	CAPACIDADE	CIRCUITO	LAT.	LONG	LOCALIDADE	RUA
6579	VID2500	2500		38,71250153	-9,414349556	Pai do Vento	Rua de Faro
6577	PAP2500	2500	papel_circuito_6, circuito_08_papel	38,71250153	-9,414349556	Pai do Vento	Rua de Faro
10616	PLA5000	5000	plastico_circuito_2, circuito_02_plastico	38,71250153	-9,330639839	Urbanização Jardins da Aguilha	Rua Helena Félix
10617	VID3000	3000		38,71250153	-9,330639839	Urbanização Jardins da Aguilha	Rua Helena Félix
10615	PAP5000	5000	papel_circuito_2, circuito_02_papel	38,71250153	-9,330639839	Urbanização Jardins da Aguilha	Rua Helena Félix
6571	PAP2500	2500	papel_circuito_6, circuito_08_papel	38,71260071	-9,416119576	Pai do Vento	Praceta de Beja
6573	VID2500	2500		38,71260071	-9,416119576	Pai do Vento	Praceta de Beja
6572	PLA2500	2500	circuito_08_plastico, plastico_circuito_6	38,71260071	-9,416119576	Pai do Vento	Praceta de Beja
10596	PLA5000	5000	circuito_02_plastico, plastico_circuito_8	38,71263504	-9,326623917	São Domingos de Rana	Largo das Turmalinas
10595	PAP5000	5000	papel_circuito_8, circuito_02_papel	38,71263504	-9,326623917	São Domingos de Rana	Largo das Turmalinas
10597	VID3000	3000		38,71263504	-9,326623917	São Domingos de Rana	Largo das Turmalinas
8843	VID2500	2500	vidro_planeamento_manha	38,71279907	-9,390049934	Estoril	Avenida de França
8842	PLA2500	2500	circuito_sabm_plastico_6_7, plastico_circuito_9, plastico_circuito_3	38,71279907	-9,390049934	Estoril	Avenida de França
8841	PAP2500	2500	papel_circuito_3, papel_circuito_9, circuito_06_papel	38,71279907	-9,390049934	Estoril	Avenida de França
8170	PLA2500	2500	plastico_circuito_7, circuito_sabm_plastico_6_7, plastico_circuito_9	38,71289825	-9,42593956	Bairro São José	Rua de São José
8171	VID2500	2500	vidro_planeamento_manha	38,71289825	-9,42593956	Bairro São José	Rua de São José
8169	PAP2500	2500	papel_circuito_9, papel_circuito_7, circuito_07_papel	38,71289825	-9,42593956	Bairro São José	Rua de São José
6650	VID2500	2500		38,71310043	-9,420330048	Fontainhas	Travessa do Girassol
6648	PAP2500	2500	papel_circuito_6, circuito_08_papel	38,71310043	-9,420330048	Fontainhas	Travessa do Girassol
6649	PLA2500	2500	circuito_08_plastico, plastico_circuito_6	38,71310043	-9,420330048	Fontainhas	Travessa do Girassol
10458	VID2500	2500		38,71310043	-9,322199821	Urbanização Terras de Polima	Rua Miguel Bombarda
10456	PAP2500	2500	papel_circuito_8, circuito_sabt_papel	38,71310043	-9,322199821	Urbanização Terras de Polima	Rua Miguel Bombarda
10457	PLA2500	2500	plastico_circuito_8, circuito_sabt_plastico	38,71310043	-9,322199821	Urbanização Terras de Polima	Rua Miguel Bombarda
8732	VID2500	2500		38,71319962	-9,403249741	Estoril	Rua Dom Dinis
8731	PLA2500	2500	circuito_06_plastico, plastico_circuito_3	38,71319962	-9,403249741	Estoril	Rua Dom Dinis
8730	PAP2500	2500	papel_circuito_3, circuito_06_papel	38,71319962	-9,403249741	Estoril	Rua Dom Dinis
10611	PAP5000	5000	papel_circuito_2, circuito_02_papel	38,71319962	-9,331089973	Urbanização Jardins da Aguilha	Rua Helena Félix
10612	PLA5000	5000	plastico_circuito_2, circuito_02_plastico	38,71319962	-9,331089973	Urbanização Jardins da Aguilha	Rua Helena Félix
10613	VID3000	3000		38,71319962	-9,331089973	Urbanização Jardins da Aguilha	Rua Helena Félix
10629	VID3000	3000		38,7132988	-9,335700035	Urbanização Mata da Torre	Rua Nova Aliança
10627	PAP5000	5000	papel_circuito_2, circuito_02_papel	38,7132988	-9,335700035	Urbanização Mata da Torre	Rua Nova Aliança
10628	PLA5000	5000	plastico_circuito_2, circuito_02_plastico	38,7132988	-9,335700035	Urbanização Mata da Torre	Rua Nova Aliança
8640	PLA5000	5000	circuito_08_plastico, plastico_circuito_6	38,71350098	-9,451950073	Cascais	Rua Doutor Raúl Loures Marques Coelho
8639	VID3000	3000		38,71350098	-9,451950073	Cascais	Rua Doutor Raúl Loures Marques Coelho
8638	PAP5000	5000	papel_circuito_6, circuito_08_papel	38,71350098	-9,451950073	Cascais	Rua Doutor Raúl Loures Marques Coelho
1829	PAP2500	2500	papel_circuito_3, circuito_06_papel	38,71350098	-9,387160301	Estoril	Rua do Campo Santo
1830	PLA2500	2500	plastico_planeamento_manha, plastico_circuito_9, circuito_sabm_plastico_6_7	38,71350098	-9,387160301	Estoril	Rua do Campo Santo
1831	VID2500	2500		38,71350098	-9,387160301	Estoril	Rua do Campo Santo
12091	PLA2500	2500	plastico_circuito_7, circuito_07_plastico	38,71360016	-9,424309731	Alcabideche	Rua Capitão Rei Vilar
12092	VID2500	2500		38,71360016	-9,424309731	Alcabideche	Rua Capitão Rei Vilar
12090	PAP2500	2500	papel_circuito_7, circuito_07_papel	38,71360016	-9,424309731	Alcabideche	Rua Capitão Rei Vilar
10212	PAP2500	2500	papel_circuito_2, circuito_03_papel	38,71360016	-9,36357975	Caparide	Largo Manuel Henrique Correia
10214	VID2500	2500		38,71360016	-9,36357975	Caparide	Largo Manuel Henrique Correia
10213	PLA2500	2500	plastico_circuito_2, circuito_03_plastico	38,71360016	-9,36357975	Caparide	Largo Manuel Henrique Correia
9939	VID2500	2500		38,71369934	-9,323309898	Urbanização Terras de Polima	Rua Miguel Bombarda
9938	PLA2500	2500	plastico_circuito_8, circuito_sabt_plastico	38,71369934	-9,323309898	Urbanização Terras de Polima	Rua Miguel Bombarda
9937	PAP2500	2500	papel_circuito_8, circuito_sabt_papel	38,71369934	-9,323309898	Urbanização Terras de Polima	Rua Miguel Bombarda
10533	VID2500	2500		38,71390152	-9,36026001	Caparide	Rua da Fonte
10531	PAP2500	2500	papel_circuito_8, circuito_4f_papel	38,71390152	-9,36026001	Caparide	Rua da Fonte
10532	PLA2500	2500	circuito_4f_plastico, plastico_circuito_8	38,71390152	-9,36026001	Caparide	Rua da Fonte
10625	VID3000	3000		38,71390152	-9,335929871	Urbanização Mata da Torre	Praceta da Harmonia

Anexo VI - Afetação de bens municipais à prestação dos serviços ora delegados a partir da data de entrada em vigor do Contrato

ID	TIPO	CAPACIDADE	CIRCUITO	LAT.	LONG	LOCALIDADE	RUA
10624	PLA5000	5000	plastico_circuito_2, circuito_02_plastico	38,71390152	-9,335929871	Urbanização Mata da Torre	Praceta da Harmonia
10623	PAP5000	5000	papel_circuito_2, circuito_02_papel	38,71390152	-9,335929871	Urbanização Mata da Torre	Praceta da Harmonia
6820	PAP2500	2500	papel_circuito_3, circuito_06_papel	38,71419907	-9,408809662	Alcabideche	Rua António Gedeão
6821	PLA2500	2500	circuito_06_plastico, plastico_circuito_3	38,71419907	-9,408809662	Alcabideche	Rua António Gedeão
6822	VID2500	2500		38,71419907	-9,408809662	Alcabideche	Rua António Gedeão
6626	PAP2500	2500	papel_circuito_6, circuito_08_papel	38,71429825	-9,42220974	Alvide	Rua da Escola
6628	VID2500	2500	vidro_planeamento_tarde	38,71429825	-9,42220974	Alvide	Rua da Escola
6627	PLA2500	2500	circuito_08_plastico, plastico_circuito_6	38,71429825	-9,42220974	Alvide	Rua da Escola
10469	PLA2500	2500	plastico_circuito_8, circuito_sabt_plastico	38,71440125	-9,323399544	Urbanização Terras de Polima	Rua Manuel de Arriaga
10468	PAP2500	2500	papel_circuito_8, circuito_sabt_papel	38,71440125	-9,323399544	Urbanização Terras de Polima	Rua Manuel de Arriaga
10470	VID2500	2500		38,71440125	-9,323399544	Urbanização Terras de Polima	Rua Manuel de Arriaga
8970	VID2500	2500		38,71480179	-9,404580116	Estoril	Rua Professor Dias Valente
8969	PLA2500	2500	circuito_06_plastico, plastico_circuito_3	38,71480179	-9,404580116	Estoril	Rua Professor Dias Valente
8968	PAP2500	2500	papel_circuito_3, circuito_06_papel	38,71480179	-9,404580116	Estoril	Rua Professor Dias Valente
6833	VID3000	3000	vidro_planeamento_tarde	38,71500015	-9,416190147	Pai do Vento	Rua de Santarem
6832	PLA5000	5000	circuito_08_plastico, plastico_circuito_6	38,71500015	-9,416190147	Pai do Vento	Rua de Santarem
6831	PAP5000	5000	papel_circuito_6, circuito_08_papel	38,71500015	-9,416190147	Pai do Vento	Rua de Santarem
6631	PAP2500	2500	papel_circuito_6, circuito_08_papel	38,71509934	-9,420160294	Alvide	Rua das Roseiras
6633	VID2500	2500		38,71509934	-9,420160294	Alvide	Rua das Roseiras
6632	PLA2500	2500	circuito_08_plastico, plastico_circuito_6	38,71509934	-9,420160294	Alvide	Rua das Roseiras
8510	PAP2500	2500	papel_circuito_6, circuito_08_papel	38,71519852	-9,437410355	Cascais	Rua Falcão Trígoso
8511	PLA2500	2500	circuito_08_plastico, plastico_circuito_6	38,71519852	-9,437410355	Cascais	Rua Falcão Trígoso
8512	VID2500	2500		38,71519852	-9,437410355	Cascais	Rua Falcão Trígoso
6659	PAP2500	2500	papel_circuito_7, circuito_07_papel	38,71519852	-9,424280167	Alvide	Largo de Alvide
6660	PLA2500	2500	plastico_circuito_7, circuito_07_plastico, plastico_planeamento_1	38,71519852	-9,424280167	Alvide	Largo de Alvide
6661	VID2500	2500	vidro_planeamento_manha	38,71519852	-9,424280167	Alvide	Largo de Alvide
10605	VID3000	3000		38,71530151	-9,3291502	Urbanização Jardins da Aguilha	Rua Guilhermina Suggia
10603	PAP5000	5000	papel_circuito_2, circuito_02_papel	38,71530151	-9,3291502	Urbanização Jardins da Aguilha	Rua Guilhermina Suggia
10604	PLA5000	5000	plastico_circuito_2, circuito_02_plastico	38,71530151	-9,3291502	Urbanização Jardins da Aguilha	Rua Guilhermina Suggia
6715	PLA2500	2500	circuito_08_plastico, plastico_circuito_6	38,7154007	-9,427280426	Varandas de Cascais	Rua Mario Viegas
6714	PAP2500	2500	papel_circuito_6, circuito_08_papel	38,7154007	-9,427280426	Varandas de Cascais	Rua Mario Viegas
6716	VID2500	2500		38,7154007	-9,427280426	Varandas de Cascais	Rua Mario Viegas
6842	PLA5000	5000	circuito_08_plastico, plastico_circuito_6	38,71549988	-9,416740417	Pai do Vento	Praceta Viana do Castelo
6841	PAP5000	5000	papel_circuito_6, circuito_08_papel	38,71549988	-9,416740417	Pai do Vento	Praceta Viana do Castelo
6843	VID3000	3000		38,71549988	-9,416740417	Pai do Vento	Praceta Viana do Castelo
6568	VID2500	2500		38,71549988	-9,412859917	Pai do Vento	Rua Costa Pinto
6566	PAP2500	2500	papel_circuito_6, circuito_08_papel	38,71549988	-9,412859917	Pai do Vento	Rua Costa Pinto
6567	PLA2500	2500	circuito_08_plastico, plastico_circuito_6	38,71549988	-9,412859917	Pai do Vento	Rua Costa Pinto
6557	PAP2500	2500	papel_circuito_6, circuito_08_papel	38,71569824	-9,414509773	Pai do Vento	Rua da Calçada
6559	VID2500	2500		38,71569824	-9,414509773	Pai do Vento	Rua da Calçada
6558	PLA2500	2500	circuito_08_plastico, plastico_circuito_6	38,71569824	-9,414509773	Pai do Vento	Rua da Calçada
9976	VID2500	2500		38,71590042	-9,326990128	Outeiro de Polima	Rua Colina da Herança
9975	PLA2500	2500	plastico_circuito_8, circuito_sabt_plastico	38,71590042	-9,326990128	Outeiro de Polima	Rua Colina da Herança
9974	PAP2500	2500	papel_circuito_8, circuito_sabt_papel	38,71590042	-9,326990128	Outeiro de Polima	Rua Colina da Herança
6623	VID2500	2500		38,71640015	-9,42261982	Alcabideche	Estrada de Alvide
6622	PLA2500	2500	circuito_08_plastico, plastico_circuito_6	38,71640015	-9,42261982	Alcabideche	Estrada de Alvide
6621	PAP2500	2500	papel_circuito_6, circuito_08_papel	38,71640015	-9,42261982	Alcabideche	Estrada de Alvide
10178	PAP2500	2500	papel_circuito_2, circuito_03_papel	38,71680069	-9,348500252	Tires	Rua dos Canteiros
10180	VID2500	2500		38,71680069	-9,348500252	Tires	Rua dos Canteiros
10179	PLA2500	2500	plastico_circuito_2, circuito_03_plastico	38,71680069	-9,348500252	Tires	Rua dos Canteiros
10489	PAP2500	2500	papel_circuito_2, circuito_02_papel	38,71689987	-9,345879555	Bairro da Pedra	Rua do Guadiana
10491	VID2500	2500		38,71689987	-9,345879555	Bairro da Pedra	Rua do Guadiana

Anexo VI - Afetação de bens municipais à prestação dos serviços ora delegados a partir da data de entrada em vigor do Contrato

ID	TIPO	CAPACIDADE	CIRCUITO	LAT.	LONG	LOCALIDADE	RUA
10490	PLA2500	2500	plastico_circuito_2, circuito_02_plastico	38,71689987	-9,345879555	Bairro da Pedra	Rua do Guadiana
9961	VID2500	2500		38,71709824	-9,325480461	São Domingos de Rana	Rua 6 de Outubro
9960	PLA2500	2500	plastico_circuito_8, circuito_sabt_plastico	38,71709824	-9,325480461	São Domingos de Rana	Rua 6 de Outubro
9959	PAP2500	2500	papel_circuito_8, circuito_sabt_papel	38,71709824	-9,325480461	São Domingos de Rana	Rua 6 de Outubro
6787	PAP2500	2500	papel_circuito_6, circuito_08_papel	38,7173996	-9,416350365	Abuxarda	Rua Amália Rodrigues
6789	VID2500	2500		38,7173996	-9,416350365	Abuxarda	Rua Amália Rodrigues
6788	PLA2500	2500	circuito_08_plastico, plastico_circuito_6	38,7173996	-9,416350365	Abuxarda	Rua Amália Rodrigues
6553	PLA2500	2500	circuito_08_plastico, plastico_circuito_6	38,71879959	-9,413990021	Pai do Vento	Praceta Rita Ferreira da Silva
6552	PAP2500	2500	papel_circuito_6, circuito_08_papel	38,71879959	-9,413990021	Pai do Vento	Praceta Rita Ferreira da Silva
6554	VID2500	2500		38,71879959	-9,413990021	Pai do Vento	Praceta Rita Ferreira da Silva
10653	PAP2500	2500	papel_circuito_2, circuito_03_papel	38,71879959	-9,350660324	Bairro Conde Monte Real	Rua João de Deus
10655	VID2500	2500		38,71879959	-9,350660324	Bairro Conde Monte Real	Rua João de Deus
10654	PLA2500	2500	plastico_circuito_2, circuito_03_plastico	38,71879959	-9,350660324	Bairro Conde Monte Real	Rua João de Deus
10438	PLA2500	2500	plastico_circuito_2, circuito_02_plastico	38,71910095	-9,345899582	Tires	Rua Baptista Pereira
10437	PAP2500	2500	papel_circuito_2, circuito_02_papel	38,71910095	-9,345899582	Tires	Rua Baptista Pereira
10439	VID2500	2500		38,71910095	-9,345899582	Tires	Rua Baptista Pereira
10587	PLA5000	5000	plastico_circuito_2, circuito_02_plastico, circuito_sabt_plastico	38,71171951	-9,32848835	São Domingos de Rana	Rua dos Diamantes
10586	PAP5000	5000	papel_circuito_2, circuito_02_papel, circuito_sabt_papel	38,71171951	-9,32848835	São Domingos de Rana	Rua dos Diamantes
10588	VID3000	3000		38,71171951	-9,32848835	São Domingos de Rana	Rua dos Diamantes
8894	PLA5000	5000	circuito_06_plastico, plastico_planeamento_manha, plastico_circuito_3	38,70190048	-9,385080338	Quinta da Carreira	Praça Carreira
8895	VID3000	3000		38,70190048	-9,385080338	Quinta da Carreira	Praça Carreira
8893	PAP5000	5000	papel_planeamento_2, papel_circuito_3, circuito_06_papel	38,70190048	-9,385080338	Quinta da Carreira	Praça Carreira
8890	PLA5000	5000	circuito_sabm_plastico_6_7, plastico_circuito_9, plastico_circuito_3	38,70190048	-9,38383007	São Pedro do Estoril	Rua Brito Camacho
8891	VID3000	3000		38,70190048	-9,38383007	São Pedro do Estoril	Rua Brito Camacho
8889	PAP5000	5000	papel_circuito_3, papel_circuito_9, circuito_06_papel	38,70190048	-9,38383007	São Pedro do Estoril	Rua Brito Camacho
8136	VID2500	2500		38,70199966	-9,436309814	Bairro do Rosário	Avenida Gaspar Corte Real
8137	PAP2500	2500	papel_circuito_7, circuito_07_papel	38,70199966	-9,436309814	Bairro do Rosário	Avenida Gaspar Corte Real
8135	PLA2500	2500	plastico_circuito_7, circuito_07_plastico, plastico_planeamento_1, plastico_planeamento_2	38,70199966	-9,436309814	Bairro do Rosário	Avenida Gaspar Corte Real
8134	PAP2500	2500	papel_planeamento_2, papel_circuito_7, circuito_07_papel	38,70199966	-9,436309814	Bairro do Rosário	Avenida Gaspar Corte Real
8975	VID3000	3000	vidro_planeamento_manha	38,72370148	-9,406040192	Bairro Santo António	Rua de São Domingos Savio
8974	PLA5000	5000	circuito_06_plastico, plastico_planeamento_1, plastico_circuito_3	38,72370148	-9,406040192	Bairro Santo António	Rua de São Domingos Savio
8973	PAP5000	5000	papel_circuito_3, circuito_06_papel	38,72370148	-9,406040192	Bairro Santo António	Rua de São Domingos Savio
8257	VID2500	2500		38,72520065	-9,444709778	Aldeia de Juso	Rua Chesol
8255	PAP2500	2500	papel_circuito_6, circuito_08_papel	38,72520065	-9,444709778	Aldeia de Juso	Rua Chesol
8256	PLA2500	2500	circuito_08_plastico, plastico_circuito_6	38,72520065	-9,444709778	Aldeia de Juso	Rua Chesol
10203	PLA2500	2500	plastico_circuito_8, circuito_03_plastico	38,71369934	-9,354370117	Alto da Portela	Rua António Sérgio
10202	PAP2500	2500	papel_circuito_8, circuito_03_papel	38,71369934	-9,354370117	Alto da Portela	Rua António Sérgio
10204	VID2500	2500		38,71369934	-9,354370117	Alto da Portela	Rua António Sérgio
8726	VID2500	2500		38,71480179	-9,405360222	Estoril	Rua Dom Bosco
8725	PLA2500	2500	circuito_06_plastico, plastico_circuito_3	38,71480179	-9,405360222	Estoril	Rua Dom Bosco
8724	PAP2500	2500	papel_circuito_3, circuito_06_papel	38,71480179	-9,405360222	Estoril	Rua Dom Bosco
12073	VID2500	2500		38,72669983	-9,468640327	Cascais	Rua da Areia
12071	PAP2500	2500	papel_circuito_6	38,72669983	-9,468640327	Cascais	Rua da Areia
12072	PLA2500	2500	plastico_circuito_6	38,72669983	-9,468640327	Cascais	Rua da Areia
9920	PAP2500	2500	papel_circuito_8, circuito_sabt_papel	38,71649933	-9,338020325	Bairro Mata da Torre	Rotunda São Domingos
9921	PLA2500	2500	plastico_circuito_8, circuito_sabt_plastico	38,71649933	-9,338020325	Bairro Mata da Torre	Rotunda São Domingos
9922	VID2500	2500		38,71649933	-9,338020325	Bairro Mata da Torre	Rotunda São Domingos
9834	VID2500	2500		38,70320129	-9,363510132	Parede	Rua Laura Alves
9833	PLA2500	2500	plastico_planeamento_manha	38,70320129	-9,363510132	Parede	Rua Laura Alves
13047	VID2500	2500		38,73688126	-9,310819626	Porto Salvo	Estrada de Talaíde
13045	PLA2500	2500	circuito_sabt_plastico	38,73688126	-9,310819626	Porto Salvo	Estrada de Talaíde

Anexo VI - Afetação de bens municipais à prestação dos serviços ora delegados a partir da data de entrada em vigor do Contrato

ID	TIPO	CAPACIDADE	CIRCUITO	LAT.	LONG	LOCALIDADE	RUA
13046	PAP2500	2500	circuito_sabt_papel	38,73688126	-9,310819626	Porto Salvo	Estrada de Talaíde
8686	PLA2500	2500	circuito_04_plastico,plastico_circuito_4	38,7071991	-9,379289627	Alapraia	Rua António da Costa Carvalho
8685	PAP2500	2500	circuito_04_papel,papel_circuito_4	38,7071991	-9,379289627	Alapraia	Rua António da Costa Carvalho
8687	VID2500	2500	vidro_planeamento_tarde	38,7071991	-9,379289627	Alapraia	Rua António da Costa Carvalho
7196	VID2500	2500		38,68590164	-9,349040031	Junqueiro	Rua de Benguela
7194	PAP2500	2500	papel_circuito_5,circuito_05_papel	38,68590164	-9,349040031	Junqueiro	Rua de Benguela
7195	PLA2500	2500	plastico_circuito_5,circuito_05_plastico	38,68590164	-9,349040031	Junqueiro	Rua de Benguela
13031	PAP2500	2500	circuito_08_papel	38,73079681	-9,437026978	Alcabideche	Rua Sacadura Cabral 3G (Condomínio Quinta da Serra) frente ao n.º3G Fracção C- e fracção M
13030	PLA2500	2500	circuito_08_plastico	38,73079681	-9,437026978	Alcabideche	Rua Sacadura Cabral 3G (Condomínio Quinta da Serra) frente ao n.º3G Fracção C- e fracção M
13032	VID2500	2500	vidro_planeamento_tarde	38,73079681	-9,437026978	Alcabideche	Rua Sacadura Cabral 3G (Condomínio Quinta da Serra) frente ao n.º3G Fracção C- e fracção M
7156	PAP2500	2500	papel_circuito_1,circuito_01_papel	38,70449829	-9,336259842	São Miguel das Encostas	Rua de Santa Clara
7157	PLA2500	2500	plastico_circuito_1,circuito_01_plastico,plastico_planeamento_2	38,70449829	-9,336259842	São Miguel das Encostas	Rua de Santa Clara
7158	VID2500	2500		38,70449829	-9,336259842	São Miguel das Encostas	Rua de Santa Clara
8221	PAP2500	2500	papel_circuito_6,circuito_08_papel	38,71789932	-9,435709953	Cobre	Rua dos Depósitos da Água
8222	PLA2500	2500	circuito_08_plastico,plastico_circuito_6	38,71789932	-9,435709953	Cobre	Rua dos Depósitos da Água
8223	VID2500	2500		38,71789932	-9,435709953	Cobre	Rua dos Depósitos da Água
4209	PAP2500	2500	papel_circuito_1,papel_circuito_9,circuito_02_papel	38,703125	-9,32597065	Carcavelos	Praceta João XXI
4210	PLA2500	2500	circuito_02_plastico,plastico_circuito_1	38,703125	-9,32597065	Carcavelos	Praceta João XXI
4211	VID2500	2500		38,703125	-9,32597065	Carcavelos	Praceta João XXI
9824	PAP2500	2500	papel_circuito_5,papel_circuito_9,circuito_05_papel	38,68659973	-9,356780052	Parede	Rua Marquês de Pombal
9826	VID2500	2500		38,68659973	-9,356780052	Parede	Rua Marquês de Pombal
9825	PLA2500	2500	plastico_circuito_9,circuito_sabm_plastico_1_5,plastico_circuito_5	38,68659973	-9,356780052	Parede	Rua Marquês de Pombal
6613	PAP2500	2500	papel_circuito_6,circuito_08_papel	38,71960068	-9,417980194	Abuxarda	Rua do Lavadouro
6615	VID2500	2500		38,71960068	-9,417980194	Abuxarda	Rua do Lavadouro
6614	PLA2500	2500	circuito_08_plastico,plastico_circuito_6	38,71960068	-9,417980194	Abuxarda	Rua do Lavadouro
6540	PAP2500	2500	papel_planeamento_2,papel_circuito_3,papel_circuito_9,circuito_06_papel	38,71609879	-9,408309937	Amoreira	Rua dos Prazeres
6541	PLA2500	2500	circuito_sabm_plastico_6_7,plastico_circuito_9,plastico_circuito_3	38,71609879	-9,408309937	Amoreira	Rua dos Prazeres
6542	VID2500	2500		38,71609879	-9,408309937	Amoreira	Rua dos Prazeres
13036	PLA2500	2500	circuito_sabt_plastico	38,74029923	-9,313400269	São Domingos de Rana	Rua Dom Dinis
13038	VID2500	2500		38,74029923	-9,313400269	São Domingos de Rana	Rua Dom Dinis
13037	PAP2500	2500	circuito_sabt_papel	38,74029923	-9,313400269	São Domingos de Rana	Rua Dom Dinis
8812	PAP2500	2500	papel_planeamento_2,papel_circuito_3,circuito_06_papel	38,7038002	-9,396439552	Estoril	Avenida de Nice
8813	PLA2500	2500	circuito_06_plastico,plastico_planeamento_manha,plastico_circuito_3,plastico_planeamento_2	38,7038002	-9,396439552	Estoril	Avenida de Nice
8814	VID2500	2500		38,7038002	-9,396439552	Estoril	Avenida de Nice
12934	PLA2500	2500	plastico_circuito_5,circuito_05_plastico	38,69039917	-9,346329689	Carcavelos	Rua António Arroios
12935	PAP2500	2500	papel_circuito_5,circuito_05_papel	38,69039917	-9,346329689	Carcavelos	Rua António Arroios
12936	VID2500	2500		38,69039917	-9,346329689	Carcavelos	Rua António Arroios
12909	VID2500	2500		38,71849823	-9,402440071	Estoril	Rua Embaixador Marcello Mathias
12907	PLA2500	2500	circuito_06_plastico,plastico_circuito_3	38,71849823	-9,402440071	Estoril	Rua Embaixador Marcello Mathias
12908	PAP2500	2500	papel_circuito_3,circuito_06_papel	38,71849823	-9,402440071	Estoril	Rua Embaixador Marcello Mathias
6430	PAP2500	2500	circuito_04_papel,papel_circuito_4	38,72980118	-9,388019562	Bicesse	Rua do Mato Verde
6432	VID2500	2500		38,72980118	-9,388019562	Bicesse	Rua do Mato Verde
6431	PLA2500	2500	circuito_04_plastico,plastico_circuito_4	38,72980118	-9,388019562	Bicesse	Rua do Mato Verde
10362	VID2500	2500		38,69530106	-9,347430229	Terplana	Rua Laura Alves
10361	PLA2500	2500	plastico_circuito_2,circuito_03_plastico	38,69530106	-9,347430229	Terplana	Rua Laura Alves
10360	PAP2500	2500	papel_circuito_2,circuito_03_papel	38,69530106	-9,347430229	Terplana	Rua Laura Alves
6510	PAP2500	2500	circuito_04_papel,papel_circuito_4	38,72019959	-9,387430191	Pau Gordo	Rua do Pinhal
6512	VID2500	2500		38,72019959	-9,387430191	Pau Gordo	Rua do Pinhal

Anexo VI - Afetação de bens municipais à prestação dos serviços ora delegados a partir da data de entrada em vigor do Contrato

ID	TIPO	CAPACIDADE	CIRCUITO	LAT.	LONG	LOCALIDADE	RUA
6511	PLA2500	2500	circuito_04_plastico,plastico_circuito_4	38,72019959	-9,387430191	Pau Gordo	Rua do Pinhal
10554	PAP2500	2500	papel_circuito_8,circuito_4f_papel	38,73239899	-9,364970207	Manique	Rua Maestro Lopes Graça
10556	VID2500	2500		38,73239899	-9,364970207	Manique	Rua Maestro Lopes Graça
10555	PLA2500	2500	circuito_4f_plastico,plastico_circuito_8	38,73239899	-9,364970207	Manique	Rua Maestro Lopes Graça
8083	PLA2500	2500	plastico_circuito_7,circuito_07_plastico	38,69649887	-9,441390038	Cascais	Rua da Torre
8082	PAP2500	2500	papel_circuito_7,circuito_07_papel	38,69649887	-9,441390038	Cascais	Rua da Torre
8084	VID2500	2500		38,69649887	-9,441390038	Cascais	Rua da Torre
9907	PAP2500	2500	papel_circuito_8,circuito_sabt_papel	38,71530151	-9,342350006	Bairro das Faceiras	Rua do Planalto
9908	PLA2500	2500	plastico_circuito_8,circuito_sabt_plastico	38,71530151	-9,342350006	Bairro das Faceiras	Rua do Planalto
9909	VID2500	2500		38,71530151	-9,342350006	Bairro das Faceiras	Rua do Planalto
8157	VID2500	2500		38,70999908	-9,434280396	Pampilheira	Rua Júlio Dantas
8156	PLA2500	2500	plastico_circuito_7,circuito_07_plastico	38,70999908	-9,434280396	Pampilheira	Rua Júlio Dantas
8155	PAP2500	2500	papel_circuito_7,circuito_07_papel	38,70999908	-9,434280396	Pampilheira	Rua Júlio Dantas
9115	PAP2500	2500	papel_circuito_3,circuito_06_papel	38,70709992	-9,373100281	Estoril	Rua Joaquim Miguel Serra e Moura
9117	VID2500	2500		38,70709992	-9,373100281	Estoril	Rua Joaquim Miguel Serra e Moura
9116	PLA2500	2500	circuito_06_plastico,plastico_circuito_3	38,70709992	-9,373100281	Estoril	Rua Joaquim Miguel Serra e Moura
13092	PLA5000	5000	circuito_sabm_plastico_1_5	38,69480133	-9,338259697	Carcavelos	Estrada da Alagoa
13093	VID3000	3000		38,69480133	-9,338259697	Carcavelos	Estrada da Alagoa
13091	PAP5000	5000	circuito_01_papel,papel_planeamento_1	38,69480133	-9,338259697	Carcavelos	Estrada da Alagoa
6319	PAP2500	2500	circuito_04_papel,papel_circuito_4	38,73540115	-9,386710167	Alcoitão	Rua das Amendoeiras
6321	VID2500	2500		38,73540115	-9,386710167	Alcoitão	Rua das Amendoeiras
6320	PLA2500	2500	circuito_04_plastico,plastico_circuito_4	38,73540115	-9,386710167	Alcoitão	Rua das Amendoeiras
10185	VID2500	2500		38,71509934	-9,348899841	Tires	Praça Fernando Lopes Graça
10184	PLA2500	2500	plastico_circuito_2,circuito_03_plastico	38,71509934	-9,348899841	Tires	Praça Fernando Lopes Graça
10183	PAP2500	2500	papel_circuito_2,circuito_03_papel	38,71509934	-9,348899841	Tires	Praça Fernando Lopes Graça
8269	VID2500	2500		38,71609879	-9,45263958	Areia	Rua da Areia
8267	PAP2500	2500	papel_circuito_6,circuito_08_papel	38,71609879	-9,45263958	Areia	Rua da Areia
8268	PLA2500	2500	circuito_08_plastico,plastico_circuito_6	38,71609879	-9,45263958	Areia	Rua da Areia
14	PAP2500	2500	papel_circuito_6,circuito_08_papel	38,70600128	-9,444829941	Cascais	Rua do Maçarico
12	PLA2500	2500	circuito_08_plastico,plastico_circuito_6	38,70600128	-9,444829941	Cascais	Rua do Maçarico
13	VID2500	2500		38,70600128	-9,444829941	Cascais	Rua do Maçarico
8005	PLA2500	2500	plastico_circuito_7,circuito_07_plastico	38,69660187	-9,424530029	Cascais	Avenida Emídio Navarro
8006	VID2500	2500		38,69660187	-9,424530029	Cascais	Avenida Emídio Navarro
8004	PAP2500	2500	papel_circuito_7,circuito_07_papel	38,69660187	-9,424530029	Cascais	Avenida Emídio Navarro
9242	PAP2500	2500	papel_circuito_5,circuito_05_papel	38,68909836	-9,36013031	Parede	Avenida dos Príncipes
9244	VID2500	2500		38,68909836	-9,36013031	Parede	Avenida dos Príncipes
9243	PLA2500	2500	plastico_circuito_5,circuito_05_plastico	38,68909836	-9,36013031	Parede	Avenida dos Príncipes
8965	PAP2500	2500	papel_circuito_3,circuito_06_papel	38,71500015	-9,403289795	Estoril	Rua Afonso Henriques
8966	PLA2500	2500	circuito_06_plastico,plastico_circuito_3	38,71500015	-9,403289795	Estoril	Rua Afonso Henriques
8967	VID2500	2500		38,71500015	-9,403289795	Estoril	Rua Afonso Henriques
8937	PLA2500	2500	circuito_sabm_plastico_6_7,plastico_circuito_9,plastico_circuito_3	38,70339966	-9,394889832	Estoril	Avenida Marginal
8936	PAP2500	2500	papel_circuito_3,papel_circuito_9,circuito_06_papel	38,70339966	-9,394889832	Estoril	Avenida Marginal
8938	VID2500	2500		38,70339966	-9,394889832	Estoril	Avenida Marginal
8530	PLA2500	2500	circuito_08_plastico,plastico_circuito_6	38,7276001	-9,444660187	Cascais	Rua João Gaspar Simões
8529	PAP2500	2500	papel_circuito_6,circuito_08_papel	38,7276001	-9,444660187	Cascais	Rua João Gaspar Simões
8531	VID2500	2500		38,7276001	-9,444660187	Cascais	Rua João Gaspar Simões
12986	PLA2500	2500	circuito_08_plastico,plastico_circuito_6	38,71300507	-9,462203979	Cascais	Rua dos Cedros
12987	PAP2500	2500	papel_circuito_6,circuito_08_papel	38,71300507	-9,462203979	Cascais	Rua dos Cedros
12988	VID2500	2500		38,71300507	-9,462203979	Cascais	Rua dos Cedros
12914	PAP2500	2500	papel_planeamento_1	38,70220184	-9,336520195	Carcavelos	Rua de São Paulo
12915	PLA2500	2500	plastico_circuito_9	38,70220184	-9,336520195	Carcavelos	Rua de São Paulo
12916	VID2500	2500		38,70220184	-9,336520195	Carcavelos	Rua de São Paulo

Anexo VI - Afetação de bens municipais à prestação dos serviços ora delegados a partir da data de entrada em vigor do Contrato

ID	TIPO	CAPACIDADE	CIRCUITO	LAT.	LONG	LOCALIDADE	RUA
8918	PAP2500	2500	papel_circuito_5, circuito_05_papel	38,70280075	-9,375100136	São Pedro do Estoril	Rua Jorge Amado
8919	PLA2500	2500	plastico_circuito_5, circuito_05_plastico	38,70280075	-9,375100136	São Pedro do Estoril	Rua Jorge Amado
8920	VID2500	2500		38,70280075	-9,375100136	São Pedro do Estoril	Rua Jorge Amado
8260	VID2500	2500		38,71229935	-9,444410324	Birre	Rua Jasmim
8259	PLA2500	2500	circuito_08_plastico, plastico_circuito_6	38,71229935	-9,444410324	Birre	Rua Jasmim
8258	PAP2500	2500	papel_circuito_6, circuito_08_papel	38,71229935	-9,444410324	Birre	Rua Jasmim
12381	VID2500	2500		38,71699905	-9,406000137	Estoril	Rua Dom Bosco
12379	PAP2500	2500	papel_circuito_3, gpm_papel_1	38,71699905	-9,406000137	Estoril	Rua Dom Bosco
12380	PLA2500	2500	gpm_plastico_1	38,71699905	-9,406000137	Estoril	Rua Dom Bosco
6654	PLA2500	2500	circuito_08_plastico, plastico_circuito_6	38,71110153	-9,421919823	Alvide	Rua de Alvide
6655	VID2500	2500	vidro_planeamento_tarde	38,71110153	-9,421919823	Alvide	Rua de Alvide
6653	PAP2500	2500	papel_circuito_6, circuito_08_papel	38,71110153	-9,421919823	Alvide	Rua de Alvide
9149	VID2500	2500		38,69749832	-9,372059822	São Pedro do Estoril	Praceta 9 de Abril
9147	PAP2500	2500	papel_circuito_5, circuito_05_papel	38,69749832	-9,372059822	São Pedro do Estoril	Praceta 9 de Abril
9148	PLA2500	2500	plastico_circuito_5, plastico_planeamento_2, circuito_05_plastico	38,69749832	-9,372059822	São Pedro do Estoril	Praceta 9 de Abril
12244	VID2500	2500		38,70869827	-9,432860374	Cascais	Rua Fernão Lopes
12242	PAP2500	2500	papel_circuito_7, circuito_07_papel	38,70869827	-9,432860374	Cascais	Rua Fernão Lopes
12243	PLA2500	2500	plastico_circuito_7, circuito_07_plastico	38,70869827	-9,432860374	Cascais	Rua Fernão Lopes
9306	PLA2500	2500	plastico_circuito_5, circuito_05_plastico	38,69509888	-9,353919983	Parede	Avenida dos Bombeiros Voluntár
9307	VID2500	2500		38,69509888	-9,353919983	Parede	Avenida dos Bombeiros Voluntár
9305	PAP2500	2500	papel_circuito_5, circuito_05_papel	38,69509888	-9,353919983	Parede	Avenida dos Bombeiros Voluntár
8176	VID2500	2500		38,71060181	-9,425550461	Bairro São José	Rua de São José
8175	PLA2500	2500	plastico_circuito_7, circuito_sabm_plastico_6_7, plastico_circuito_9	38,71060181	-9,425550461	Bairro São José	Rua de São José
8174	PAP2500	2500	papel_circuito_9, papel_circuito_7, circuito_07_papel	38,71060181	-9,425550461	Bairro São José	Rua de São José
7163	PLA2500	2500	plastico_circuito_9, circuito_sabm_plastico_1_5, plastico_circuito_1	38,70389938	-9,336790085	São Miguel das Encostas	Rua de Santa Isabel
7162	PAP2500	2500	papel_circuito_1, papel_circuito_9, circuito_01_papel	38,70389938	-9,336790085	São Miguel das Encostas	Rua de Santa Isabel
7164	VID2500	2500		38,70389938	-9,336790085	São Miguel das Encostas	Rua de Santa Isabel
8674	PLA2500	2500	circuito_04_plastico, plastico_circuito_4	38,71160126	-9,383489609	Alto dos Gaios	Rua das Avencas
8673	PAP2500	2500	circuito_04_papel, papel_circuito_4	38,71160126	-9,383489609	Alto dos Gaios	Rua das Avencas
8675	VID2500	2500	vidro_planeamento_tarde	38,71160126	-9,383489609	Alto dos Gaios	Rua das Avencas
10466	VID2500	2500		0	0	Matos Cheirinhos	Avenida Salgueiro Maia
7365	PLA2500	2500	plastico_circuito_1, circuito_01_plastico, plastico_planeamento_2	38,69079971	-9,334890366	Carcavelos	Avenida do Loureiro
7366	VID2500	2500		38,69079971	-9,334890366	Carcavelos	Avenida do Loureiro
7364	PAP2500	2500	papel_circuito_1, circuito_01_papel	38,69079971	-9,334890366	Carcavelos	Avenida do Loureiro
8623	VID2500	2500		38,72129822	-9,440190315	Cobre	Rua do Rio Lima
8621	PAP2500	2500	papel_circuito_6, circuito_08_papel	38,72129822	-9,440190315	Cobre	Rua do Rio Lima
8622	PLA2500	2500	circuito_08_plastico, plastico_circuito_6	38,72129822	-9,440190315	Cobre	Rua do Rio Lima
9888	PAP2500	2500	papel_circuito_2, circuito_02_papel	38,72190094	-9,343460083	Massapés	Avenida Salgueiro Maia
9890	VID2500	2500		38,72190094	-9,343460083	Massapés	Avenida Salgueiro Maia
9889	PLA2500	2500	plastico_circuito_2, circuito_02_plastico	38,72190094	-9,343460083	Massapés	Avenida Salgueiro Maia
10539	VID3000	3000		38,7112999	-9,36468029	São Domingos de Rana	Rua Dom João I
10537	PAP5000	5000	papel_circuito_2, circuito_03_papel	38,7112999	-9,36468029	São Domingos de Rana	Rua Dom João I
10538	PLA5000	5000	circuito_03_plastico	38,7112999	-9,36468029	São Domingos de Rana	Rua Dom João I
12033	PLA2500	2500	plastico_planeamento_manha, plastico_circuito_9, circuito_sabm_plastico_1_5, plastico_circuito_1	38,70230103	-9,335940361	Carcavelos	Rua de São Paulo
12032	PAP2500	2500	papel_circuito_1, papel_circuito_9, circuito_01_papel	38,70230103	-9,335940361	Carcavelos	Rua de São Paulo
12034	VID2500	2500		38,70230103	-9,335940361	Carcavelos	Rua de São Paulo
9893	VID2500	2500		38,72019959	-9,340940475	Massapés	Rua do Limoeiros
9891	PAP2500	2500	papel_circuito_2, circuito_02_papel	38,72019959	-9,340940475	Massapés	Rua do Limoeiros
9892	PLA2500	2500	plastico_circuito_2, circuito_02_plastico	38,72019959	-9,340940475	Massapés	Rua do Limoeiros
8641	PAP2500	2500	papel_planeamento_2, papel_circuito_7, circuito_07_papel	38,69720078	-9,438909531	Cascais	Avenida Manuel Júlio Carvalho e Costa
8643	VID2500	2500		38,69720078	-9,438909531	Cascais	Avenida Manuel Júlio Carvalho e Costa

Anexo VI - Afetação de bens municipais à prestação dos serviços ora delegados a partir da data de entrada em vigor do Contrato

ID	TIPO	CAPACIDADE	CIRCUITO	LAT.	LONG	LOCALIDADE	RUA
8642	PLA2500	2500	plastico_circuito_7, circuito_07_plastico	38,69720078	-9,438909531	Cascais	Avenida Manuel Júlio Carvalho e Costa
8790	VID2500	2500		38,70709992	-9,404230118	Estoril	Av.Dom Nuno Álvares Pereira
8789	PLA2500	2500	circuito_06_plastico, plastico_planeamento_manha, plastico_circuito_3	38,70709992	-9,404230118	Estoril	Av.Dom Nuno Álvares Pereira
8788	PAP2500	2500	papel_planeamento_2, papel_circuito_3, circuito_06_papel	38,70709992	-9,404230118	Estoril	Av.Dom Nuno Álvares Pereira
13071	PAP2500	2500	papel ilhas	38,69544601	-9,376345634	Estoril	Rua dos Lusíadas
13070	PLA2500	2500	plastico ilhas	38,69544601	-9,376345634	Estoril	Rua dos Lusíadas
13072	VID2500	2500		38,69544601	-9,376345634	Estoril	Rua dos Lusíadas
8543	PAP2500	2500	papel_circuito_6, circuito_08_papel	38,7159996	-9,441789627	Birre	Rua de Birre
8545	VID2500	2500		38,7159996	-9,441789627	Birre	Rua de Birre
8544	PLA2500	2500	circuito_08_plastico, plastico_circuito_6	38,7159996	-9,441789627	Birre	Rua de Birre
8664	PAP2500	2500	circuito_04_papel, papel_circuito_4	38,71030045	-9,375849724	Livramento	Rua Pêro da Covilha
8666	VID2500	2500		38,71030045	-9,375849724	Livramento	Rua Pêro da Covilha
8665	PLA2500	2500	circuito_04_plastico, plastico_circuito_4	38,71030045	-9,375849724	Livramento	Rua Pêro da Covilha
6315	VID2500	2500		38,7364006	-9,364159584	Carrascal de Manique	Rua do Carrascal
6313	PAP2500	2500	papel_circuito_2, circuito_02_papel	38,7364006	-9,364159584	Carrascal de Manique	Rua do Carrascal
6314	PLA2500	2500	plastico_circuito_2, circuito_02_plastico	38,7364006	-9,364159584	Carrascal de Manique	Rua do Carrascal
8915	PAP2500	2500	papel ilhas	38,69549942	-9,374349594	São Pedro do Estoril	Rua Luis de Camões
8917	VID2500	2500		38,69549942	-9,374349594	São Pedro do Estoril	Rua Luis de Camões
8916	PLA2500	2500	plastico ilhas	38,69549942	-9,374349594	São Pedro do Estoril	Rua Luis de Camões
8654	VID2500	2500		38,71680069	-9,454350471	Cascais	Travessa de Santa Cruz
8653	PLA2500	2500	circuito_08_plastico, plastico_circuito_6	38,71680069	-9,454350471	Cascais	Travessa de Santa Cruz
8652	PAP2500	2500	papel_circuito_6, circuito_08_papel	38,71680069	-9,454350471	Cascais	Travessa de Santa Cruz
6828	PAP2500	2500	circuito_04_papel, papel_circuito_4	38,73460007	-9,409230232	Atrozela	Estrada da Atrozela
6829	PLA2500	2500	circuito_04_plastico, plastico_circuito_4	38,73460007	-9,409230232	Atrozela	Estrada da Atrozela
6830	VID2500	2500		38,73460007	-9,409230232	Atrozela	Estrada da Atrozela
4200	PAP2500	2500	papel_circuito_2	38,69549942	-9,351420403	São Domingos de Rana	Avenida Melvin Jones
4201	PLA2500	2500	plastico_circuito_2	38,69549942	-9,351420403	São Domingos de Rana	Avenida Melvin Jones
4202	VID2500	2500		38,69549942	-9,351420403	São Domingos de Rana	Avenida Melvin Jones
13078	VID2500	2500		38,70458603	-9,387337685	Estoril	Praceta Manuel Gouveia
13076	PLA2500	2500	circuito_sabm_plastico_6_7	38,70458603	-9,387337685	Estoril	Praceta Manuel Gouveia
13077	PAP2500	2500	circuito_06_papel	38,70458603	-9,387337685	Estoril	Praceta Manuel Gouveia
8735	PLA2500	2500	circuito_06_plastico, plastico_circuito_3	38,71530151	-9,399740219	Estoril	Rua de Inglaterra
8734	PAP2500	2500	papel_circuito_3, circuito_06_papel	38,71530151	-9,399740219	Estoril	Rua de Inglaterra
8736	VID2500	2500		38,71530151	-9,399740219	Estoril	Rua de Inglaterra
13029	VID2500	2500		38,7397995	-9,311699867	São Domingos de Rana	Rua Dom Sancho I
13027	PLA2500	2500	circuito_sabt_plastico	38,7397995	-9,311699867	São Domingos de Rana	Rua Dom Sancho I
13028	PAP2500	2500	circuito_sabt_papel	38,7397995	-9,311699867	São Domingos de Rana	Rua Dom Sancho I
8772	PLA2500	2500	circuito_06_plastico, plastico_circuito_3	38,70439911	-9,407460213	Monte Estoril	Avenida de Sabóia
8773	VID2500	2500		38,70439911	-9,407460213	Monte Estoril	Avenida de Sabóia
8771	PAP2500	2500	papel_circuito_3, circuito_06_papel	38,70439911	-9,407460213	Monte Estoril	Avenida de Sabóia
8524	VID2500	2500		38,71920013	-9,439129829	Birre	Rua do Casal Queimado
8522	PAP2500	2500	papel_circuito_6, circuito_08_papel	38,71920013	-9,439129829	Birre	Rua do Casal Queimado
8523	PLA2500	2500	circuito_08_plastico, plastico_circuito_6	38,71920013	-9,439129829	Birre	Rua do Casal Queimado
8417	PAP2500	2500	papel_circuito_6, circuito_08_papel	38,7193985	-9,446660042	Cascais	Rua das Estrelícias
8418	PLA2500	2500	circuito_08_plastico, plastico_circuito_6	38,7193985	-9,446660042	Cascais	Rua das Estrelícias
8419	VID2500	2500		38,7193985	-9,446660042	Cascais	Rua das Estrelícias
8308	PLA2500	2500	circuito_08_plastico, plastico_circuito_6	38,7071991	-9,449270248	Quinta da Bicuda	Rua dos Tordos
8307	PAP2500	2500	papel_circuito_6, circuito_08_papel	38,7071991	-9,449270248	Quinta da Bicuda	Rua dos Tordos
8309	VID2500	2500		38,7071991	-9,449270248	Quinta da Bicuda	Rua dos Tordos
12974	PAP2500	2500	papel_circuito_8, circuito_sabt_papel	38,71556854	-9,343915939	São Domingos de Rana	Rua Principal
12975	VID2500	2500		38,71556854	-9,343915939	São Domingos de Rana	Rua Principal
12973	PLA2500	2500	plastico_circuito_8, circuito_sabt_plastico	38,71556854	-9,343915939	São Domingos de Rana	Rua Principal

Anexo VI - Afetação de bens municipais à prestação dos serviços ora delegados a partir da data de entrada em vigor do Contrato

ID	TIPO	CAPACIDADE	CIRCUITO	LAT.	LONG	LOCALIDADE	RUA
6656	PAP2500	2500	papel_circuito_7, circuito_07_papel	38,7132988	-9,4249897	Fontainhas	Praceta Furriel João Vieira
6657	PLA2500	2500	plastico_circuito_7, circuito_07_plastico	38,7132988	-9,4249897	Fontainhas	Praceta Furriel João Vieira
6658	VID2500	2500		38,7132988	-9,4249897	Fontainhas	Praceta Furriel João Vieira
8248	VID2500	2500		38,72859955	-9,449299812	Aldeia de Juso	Rua Florbela Espanca
8246	PAP2500	2500	papel_circuito_6, circuito_08_papel	38,72859955	-9,449299812	Aldeia de Juso	Rua Florbela Espanca
8247	PLA2500	2500	circuito_08_plastico, plastico_circuito_6	38,72859955	-9,449299812	Aldeia de Juso	Rua Florbela Espanca
8161	PAP2500	2500	papel_circuito_9, papel_circuito_7, circuito_07_papel	38,7132988	-9,432640076	Bairro Santana	Rua Doutor João de Barros
8163	VID2500	2500		38,7132988	-9,432640076	Bairro Santana	Rua Doutor João de Barros
8162	PLA2500	2500	plastico_circuito_7, circuito_07_plastico, plastico_circuito_9	38,7132988	-9,432640076	Bairro Santana	Rua Doutor João de Barros
13060	PLA2500	2500	circuito_sabt_plastico	38,73730087	-9,311519623	São Domingos de Rana	Travessa Fernando Sabido
13061	PAP2500	2500	circuito_sabt_papel	38,73730087	-9,311519623	São Domingos de Rana	Travessa Fernando Sabido
13062	VID2500	2500		38,73730087	-9,311519623	São Domingos de Rana	Travessa Fernando Sabido
8708	PLA2500	2500	circuito_sabm_plastico_6_7, plastico_circuito_9, plastico_circuito_3	38,72090149	-9,40721035	Bairro Santo António	Rua Dom Bosco 2
8709	VID2500	2500		38,72090149	-9,40721035	Bairro Santo António	Rua Dom Bosco 2
8707	PAP2500	2500	papel_circuito_3, papel_circuito_9, circuito_06_papel	38,72090149	-9,40721035	Bairro Santo António	Rua Dom Bosco 2
10681	VID2500	2500		38,69710159	-9,349470139	Rana	Rua do Comércio
10680	PLA2500	2500	circuito_4f_plastico, plastico_circuito_8	38,69710159	-9,349470139	Rana	Rua do Comércio
10679	PAP2500	2500	papel_circuito_8, circuito_4f_papel	38,69710159	-9,349470139	Rana	Rua do Comércio
13044	VID2500	2500		38,73350143	-9,324440002	São Domingos de Rana	Rua Ordem de Malta
13043	PAP2500	2500	circuito_sabt_papel	38,73350143	-9,324440002	São Domingos de Rana	Rua Ordem de Malta
13042	PLA2500	2500	circuito_sabt_plastico	38,73350143	-9,324440002	São Domingos de Rana	Rua Ordem de Malta
8797	PAP2500	2500	papel_circuito_3, circuito_06_papel	38,71390152	-9,39729023	Estoril	Rua do Brasil
8798	PLA2500	2500	circuito_06_plastico, plastico_circuito_3	38,71390152	-9,39729023	Estoril	Rua do Brasil
8799	VID2500	2500		38,71390152	-9,39729023	Estoril	Rua do Brasil
12963	PLA2500	2500	plastico_circuito_9, circuito_sabm_plastico_1_5	38,68806839	-9,333986282	Carcavelos	Rua Eduardo Maria Rodrigues
12965	VID2500	2500	vidro_planeamento_tarde	38,68806839	-9,333986282	Carcavelos	Rua Eduardo Maria Rodrigues
12964	PAP2500	2500	papel_circuito_1, circuito_01_papel	38,68806839	-9,333986282	Carcavelos	Rua Eduardo Maria Rodrigues
8995	PLA5000	5000	circuito_06_plastico, plastico_circuito_3	38,70539856	-9,377929688	Alapraia	Rua Rui de Pina
8994	PAP5000	5000	papel_circuito_3, circuito_06_papel	38,70539856	-9,377929688	Alapraia	Rua Rui de Pina
8996	VID3000	3000		38,70539856	-9,377929688	Alapraia	Rua Rui de Pina
8792	PLA2500	2500	circuito_sabm_plastico_6_7, plastico_circuito_9, plastico_circuito_3	38,71070099	-9,399589539	Estoril-2760	Rua Mouzinho de Albuquerque
8793	VID2500	2500		38,71070099	-9,399589539	Estoril-2760	Rua Mouzinho de Albuquerque
8791	PAP2500	2500	papel_circuito_3, papel_circuito_9, circuito_06_papel	38,71070099	-9,399589539	Estoril-2760	Rua Mouzinho de Albuquerque
6377	VID2500	2500		38,73505783	-9,406025887	Alcabideche	Rua do Pombal
6376	PLA2500	2500	circuito_04_plastico, plastico_circuito_4	38,73505783	-9,406025887	Alcabideche	Rua do Pombal
6375	PAP2500	2500	circuito_04_papel, papel_circuito_4	38,73505783	-9,406025887	Alcabideche	Rua do Pombal
9943	PLA2500	2500	plastico_circuito_8, circuito_sabt_plastico	38,71509934	-9,323730469	Urbanização Terras de Polima	Rua Machado dos Santos
9942	PAP2500	2500	papel_circuito_8, circuito_sabt_papel	38,71509934	-9,323730469	Urbanização Terras de Polima	Rua Machado dos Santos
9944	VID2500	2500		38,71509934	-9,323730469	Urbanização Terras de Polima	Rua Machado dos Santos
12929	VID2500	2500		38,71660996	-9,437192917	Cascais	Rua de Sant'Ana
12928	PAP2500	2500	papel_circuito_6, circuito_08_papel	38,71660996	-9,437192917	Cascais	Rua de Sant'Ana
12927	PLA2500	2500	circuito_08_plastico, plastico_circuito_6	38,71660996	-9,437192917	Cascais	Rua de Sant'Ana
8289	PAP2500	2500	papel_circuito_6, circuito_08_papel	38,69580078	-9,441720009	Costa da Guia	Avenida Nossa Senhora do Cabo
8291	VID2500	2500		38,69580078	-9,441720009	Costa da Guia	Avenida Nossa Senhora do Cabo
8290	PLA2500	2500	circuito_08_plastico, plastico_circuito_6	38,69580078	-9,441720009	Costa da Guia	Avenida Nossa Senhora do Cabo
9138	PAP2500	2500	papel_circuito_5, papel_circuito_9, circuito_05_papel	38,69829941	-9,375760078	São Pedro do Estoril	Rua Eduardo Schwalback
9140	VID2500	2500		38,69829941	-9,375760078	São Pedro do Estoril	Rua Eduardo Schwalback
9139	PLA2500	2500	plastico_circuito_9, circuito_sabm_plastico_1_5, plastico_circuito_5	38,69829941	-9,375760078	São Pedro do Estoril	Rua Eduardo Schwalback
8238	PAP2500	2500	papel_circuito_6, circuito_08_papel	38,73049927	-9,445119858	Aldeia de Juso	Rua 1º de Maio
8239	PLA2500	2500	circuito_08_plastico, plastico_circuito_6	38,73049927	-9,445119858	Aldeia de Juso	Rua 1º de Maio
8240	VID2500	2500	vidro_planeamento_tarde	38,73049927	-9,445119858	Aldeia de Juso	Rua 1º de Maio
8615	PLA2500	2500	plastico_circuito_7, circuito_07_plastico	38,70339966	-9,434490204	Bairro do Rosário	Avenida Infante Dom Henrique

Anexo VI - Afetação de bens municipais à prestação dos serviços ora delegados a partir da data de entrada em vigor do Contrato

ID	TIPO	CAPACIDADE	CIRCUITO	LAT.	LONG	LOCALIDADE	RUA
8616	VID2500	2500		38,70339966	-9,434490204	Bairro do Rosário	Avenida Infante Dom Henrique
8614	PAP2500	2500	papel_circuito_7, circuito_07_papel	38,70339966	-9,434490204	Bairro do Rosário	Avenida Infante Dom Henrique
8577	VID2500	2500		38,69820023	-9,448829651	Guia	Rua dos Eucaliptos
8576	PLA2500	2500	circuito_08_plastico, plastico_circuito_6	38,69820023	-9,448829651	Guia	Rua dos Eucaliptos
8575	PAP2500	2500	papel_circuito_6, circuito_08_papel	38,69820023	-9,448829651	Guia	Rua dos Eucaliptos
8264	PAP5000	5000	papel_circuito_6, circuito_08_papel	38,71490097	-9,447199821	Birre	Largo de Birre
8265	PLA5000	5000	circuito_08_plastico, plastico_circuito_6	38,71490097	-9,447199821	Birre	Largo de Birre
8266	VID3000	3000		38,71490097	-9,447199821	Birre	Largo de Birre
8209	PAP2500	2500	papel_circuito_7, circuito_07_papel	38,70920181	-9,420920372	Fontainhas	Rua São José
8211	VID2500	2500		38,70920181	-9,420920372	Fontainhas	Rua São José
8210	PLA2500	2500	plastico_circuito_7, circuito_07_plastico	38,70920181	-9,420920372	Fontainhas	Rua São José
9112	PAP2500	2500	circuito_04_papel, papel_circuito_4	38,71590042	-9,381710052	Estoril	Rua Nossa Senhora de Fátima
9113	PLA2500	2500	circuito_04_plastico, plastico_circuito_4	38,71590042	-9,381710052	Estoril	Rua Nossa Senhora de Fátima
9114	VID2500	2500	vidro_planeamento_tarde	38,71590042	-9,381710052	Estoril	Rua Nossa Senhora de Fátima
8213	PLA2500	2500	plastico_circuito_7, circuito_sabm_plastico_6_7, plastico_circuito_9	38,70940018	-9,422180176	Fontainhas	Rua Soldado António Alves
8214	VID2500	2500		38,70940018	-9,422180176	Fontainhas	Rua Soldado António Alves
8212	PAP2500	2500	papel_circuito_9, papel_circuito_7, circuito_07_papel	38,70940018	-9,422180176	Fontainhas	Rua Soldado António Alves
8692	PLA2500	2500	plastico_circuito_5, plastico_planeamento_2, circuito_05_plastico	38,70090103	-9,374910355	Areias	Rua José Cardoso Pires
8693	VID2500	2500		38,70090103	-9,374910355	Areias	Rua José Cardoso Pires
8691	PAP2500	2500	papel_circuito_5, circuito_05_papel	38,70090103	-9,374910355	Areias	Rua José Cardoso Pires
8866	VID2500	2500		38,70410156	-9,384119987	Galiza	Rua Alfredo Vaz Pinto
8864	PAP2500	2500	papel_circuito_3, papel_circuito_9, circuito_06_papel	38,70410156	-9,384119987	Galiza	Rua Alfredo Vaz Pinto
8865	PLA2500	2500	circuito_sabm_plastico_6_7, plastico_circuito_9, plastico_circuito_3	38,70410156	-9,384119987	Galiza	Rua Alfredo Vaz Pinto
6759	PAP2500	2500	papel_circuito_6, circuito_08_papel	38,73260117	-9,443229675	Alcabideche	Rua António Nobre
6761	VID2500	2500		38,73260117	-9,443229675	Alcabideche	Rua António Nobre
6760	PLA2500	2500	circuito_08_plastico, plastico_circuito_6	38,73260117	-9,443229675	Alcabideche	Rua António Nobre
13041	VID2500	2500		38,72650147	-9,329500198	São Domingos de Rana	Rua Francisco Lázaro
13040	PAP2500	2500	circuito_sabt_papel	38,72650147	-9,329500198	São Domingos de Rana	Rua Francisco Lázaro
13039	PLA2500	2500	circuito_sabt_plastico	38,72650147	-9,329500198	São Domingos de Rana	Rua Francisco Lázaro
10152	PLA2500	2500	circuito_4f_plastico, plastico_circuito_8	38,72869873	-9,353610039	Bairro 16 Novembro	Rua Álvaro Pais
10151	PAP2500	2500	papel_circuito_8, circuito_4f_papel	38,72869873	-9,353610039	Bairro 16 Novembro	Rua Álvaro Pais
10153	VID2500	2500		38,72869873	-9,353610039	Bairro 16 Novembro	Rua Álvaro Pais
9216	PAP2500	2500	papel_circuito_5, circuito_05_papel, papel_planeamento_1	38,69480133	-9,363249779	Jardins da Parede	Rua Cidade de Faro
9217	PLA2500	2500	plastico_circuito_5, circuito_05_plastico	38,69480133	-9,363249779	Jardins da Parede	Rua Cidade de Faro
9218	VID2500	2500	vidro_planeamento_tarde	38,69480133	-9,363249779	Jardins da Parede	Rua Cidade de Faro
10316	PAP2500	2500	papel_circuito_8, circuito_4f_papel	38,70439911	-9,352919579	Bairro Chesol	Rua Antão Gonçalves
10317	PLA2500	2500	circuito_4f_plastico, plastico_circuito_8	38,70439911	-9,352919579	Bairro Chesol	Rua Antão Gonçalves
10318	VID2500	2500		38,70439911	-9,352919579	Bairro Chesol	Rua Antão Gonçalves
8872	VID2500	2500		38,70700073	-9,382800102	Galiza	Beco do Lavadouro
8870	PAP2500	2500	papel_circuito_3, circuito_06_papel	38,70700073	-9,382800102	Galiza	Beco do Lavadouro
8871	PLA2500	2500	circuito_06_plastico, plastico_circuito_3	38,70700073	-9,382800102	Galiza	Beco do Lavadouro
8279	VID2500	2500		38,72159958	-9,466259956	Areia	Parque de Campismo do Guincho
8278	PLA2500	2500	circuito_08_plastico, plastico_circuito_6	38,72159958	-9,466259956	Areia	Parque de Campismo do Guincho
8277	PAP2500	2500	papel_circuito_6, circuito_08_papel	38,72159958	-9,466259956	Areia	Parque de Campismo do Guincho
6466	VID2500	2500		38,71829987	-9,378479958	Pau Gordo	Rua Luísa Todi
6464	PAP2500	2500	circuito_04_papel, papel_circuito_4	38,71829987	-9,378479958	Pau Gordo	Rua Luísa Todi
6465	PLA2500	2500	circuito_04_plastico, plastico_circuito_4	38,71829987	-9,378479958	Pau Gordo	Rua Luísa Todi
12040	VID2500	2500		38,7159996	-9,350410461	São Domingos de Rana	Rua do Golhão
12038	PAP2500	2500	papel_circuito_2, circuito_4f_papel	38,7159996	-9,350410461	São Domingos de Rana	Rua do Golhão
12039	PLA2500	2500	plastico_circuito_2, circuito_4f_plastico	38,7159996	-9,350410461	São Domingos de Rana	Rua do Golhão
7203	PLA2500	2500	plastico_circuito_9, circuito_sabm_plastico_1_5, plastico_circuito_5	38,68379974	-9,345609665	Junqueiro	Rua de Malange
7204	VID2500	2500		38,68379974	-9,345609665	Junqueiro	Rua de Malange

Anexo VI - Afetação de bens municipais à prestação dos serviços ora delegados a partir da data de entrada em vigor do Contrato

ID	TIPO	CAPACIDADE	CIRCUITO	LAT.	LONG	LOCALIDADE	RUA
7202	PAP2500	2500	papel_circuito_5, papel_circuito_9, circuito_05_papel	38,68379974	-9,345609665	Junheiro	Rua de Malange
8860	VID2500	2500		38,70550156	-9,3811903	Galiza	Rua Oliveira Conde
8859	PLA2500	2500	circuito_06_plastico, plastico_circuito_3	38,70550156	-9,3811903	Galiza	Rua Oliveira Conde
8858	PAP2500	2500	papel_circuito_3, circuito_06_papel	38,70550156	-9,3811903	Galiza	Rua Oliveira Conde
6921	PAP2500	2500	papel_circuito_1, circuito_01_papel, papel_circuito_9	38,70650101	-9,328800201	Arneiro	Rua dos Lusíadas
6922	PLA2500	2500	plastico_circuito_1, circuito_01_plastico, plastico_planeamento_2	38,70650101	-9,328800201	Arneiro	Rua dos Lusíadas
6923	VID2500	2500		38,70650101	-9,328800201	Arneiro	Rua dos Lusíadas
7974	PLA2500	2500	plastico_circuito_7, circuito_07_plastico	38,70289993	-9,41685009	Cascais	Rua José Joaquim de Freitas
7975	VID2500	2500		38,70289993	-9,41685009	Cascais	Rua José Joaquim de Freitas
7973	PAP2500	2500	papel_circuito_7, circuito_07_papel	38,70289993	-9,41685009	Cascais	Rua José Joaquim de Freitas
8104	PLA2500	2500	plastico_circuito_7, circuito_07_plastico	38,70600128	-9,442830086	Torre	Largo da Torre
8105	VID2500	2500		38,70600128	-9,442830086	Torre	Largo da Torre
8103	PAP2500	2500	papel_planeamento_2, papel_circuito_7, circuito_07_papel	38,70600128	-9,442830086	Torre	Largo da Torre
8376	PLA2500	2500	plastico_circuito_7, circuito_sabm_plastico_6_7, plastico_circuito_9, plastico_planeamento_1	38,69689941	-9,432279587	Bairro do Rosário	Avenida Pedro Alvares Cabral
8377	VID2500	2500		38,69689941	-9,432279587	Bairro do Rosário	Avenida Pedro Alvares Cabral
8375	PAP2500	2500	papel_circuito_9, papel_circuito_7, circuito_07_papel	38,69689941	-9,432279587	Bairro do Rosário	Avenida Pedro Alvares Cabral
12061	VID2500	2500		38,73659897	-9,337989807	São Domingos de Rana	Rua Carlos António Conceição Almeida
12060	PLA2500	2500	plastico_circuito_8, circuito_sabt_plastico	38,73659897	-9,337989807	São Domingos de Rana	Rua Carlos António Conceição Almeida
12059	PAP2500	2500	papel_circuito_8, circuito_sabt_papel	38,73659897	-9,337989807	São Domingos de Rana	Rua Carlos António Conceição Almeida
8661	PAP2500	2500	circuito_04_papel, papel_circuito_4	38,71239853	-9,372750282	Livramento	Rua Principal
8662	PLA2500	2500	circuito_04_plastico, plastico_circuito_4	38,71239853	-9,372750282	Livramento	Rua Principal
8663	VID2500	2500		38,71239853	-9,372750282	Livramento	Rua Principal
8196	VID2500	2500		38,70869827	-9,422829628	Bairro São José	Rua São José
8195	PLA2500	2500	plastico_circuito_7, circuito_sabm_plastico_6_7, plastico_circuito_9	38,70869827	-9,422829628	Bairro São José	Rua São José
8194	PAP2500	2500	papel_circuito_9, papel_circuito_7, circuito_07_papel	38,70869827	-9,422829628	Bairro São José	Rua São José
8819	PLA2500	2500	circuito_sabm_plastico_6_7, plastico_circuito_9, plastico_circuito_3	38,70949936	-9,399100304	Estoril	Rua Melo e Sousa
8818	PAP2500	2500	papel_circuito_3, papel_circuito_9, circuito_06_papel	38,70949936	-9,399100304	Estoril	Rua Melo e Sousa
8820	VID2500	2500		38,70949936	-9,399100304	Estoril	Rua Melo e Sousa
6508	PLA2500	2500	circuito_04_plastico, plastico_circuito_4	38,73249817	-9,374130249	Manique	Travessa das Neves
6509	VID2500	2500	vidro_planeamento_tarde	38,73249817	-9,374130249	Manique	Travessa das Neves
6507	PAP2500	2500	circuito_04_papel, papel_circuito_4	38,73249817	-9,374130249	Manique	Travessa das Neves
6746	PLA2500	2500	circuito_04_plastico, plastico_circuito_4	38,73249817	-9,369059563	Manique	Travessa da Mealha
6747	VID2500	2500		38,73249817	-9,369059563	Manique	Travessa da Mealha
6745	PAP2500	2500	circuito_04_papel, papel_circuito_4	38,73249817	-9,369059563	Manique	Travessa da Mealha
13067	PLA2500	2500	circuito_4f_plastico	38,70009995	-9,349570274	São Domingos de Rana	Rua Pais Abrantes
13068	PAP2500	2500	circuito_4f_papel	38,70009995	-9,349570274	São Domingos de Rana	Rua Pais Abrantes
13069	VID2500	2500		38,70009995	-9,349570274	São Domingos de Rana	Rua Pais Abrantes
8509	VID2500	2500		38,71080017	-9,418199539	Fontainhas	Avenida de Sintra
8507	PAP2500	2500	papel_circuito_7, circuito_07_papel	38,71080017	-9,418199539	Fontainhas	Avenida de Sintra
8508	PLA2500	2500	plastico_circuito_7, circuito_07_plastico	38,71080017	-9,418199539	Fontainhas	Avenida de Sintra
13066	VID2500	2500		38,70685959	-9,321247101	São Domingos de Rana	Rua do Sol
13064	PLA2500	2500	circuito_02_plastico	38,70685959	-9,321247101	São Domingos de Rana	Rua do Sol
13065	PAP2500	2500	circuito_02_papel	38,70685959	-9,321247101	São Domingos de Rana	Rua do Sol
13001	PLA2500	2500	circuito_4f_plastico, plastico_circuito_8	38,69419861	-9,347240448	Parede	Rua António Louro
13003	VID2500	2500		38,69419861	-9,347240448	Parede	Rua António Louro
13002	PAP2500	2500	papel_circuito_8, circuito_4f_papel	38,69419861	-9,347240448	Parede	Rua António Louro
12999	PAP2500	2500	papel_circuito_8, circuito_03_papel	38,69582367	-9,3466959	São Domingos de Rana	Rua Fernando Namora
12998	PLA2500	2500	plastico_circuito_8, circuito_03_plastico	38,69582367	-9,3466959	São Domingos de Rana	Rua Fernando Namora
13000	VID2500	2500		38,69582367	-9,3466959	São Domingos de Rana	Rua Fernando Namora
12990	VID2500	2500		38,70130158	-9,374509811	Estoril	Rua Miguel Torga
12991	PAP2500	2500	papel_circuito_5, circuito_05_papel	38,70130158	-9,374509811	Estoril	Rua Miguel Torga

Anexo VI - Afetação de bens municipais à prestação dos serviços ora delegados a partir da data de entrada em vigor do Contrato

ID	TIPO	CAPACIDADE	CIRCUITO	LAT.	LONG	LOCALIDADE	RUA
12989	PLA2500	2500	plastico_circuito_5, circuito_05_plastico	38,70130158	-9,374509811	Estoril	Rua Miguel Torga
13006	VID2500	2500		38,6969986	-9,348600388	São Domingos de Rana	Rua António Louro
13004	PLA2500	2500	circuito_4f_plastico, plastico_circuito_8	38,6969986	-9,348600388	São Domingos de Rana	Rua António Louro
13005	PAP2500	2500	papel_circuito_8, circuito_4f_papel	38,6969986	-9,348600388	São Domingos de Rana	Rua António Louro
12994	PAP2500	2500	papel_circuito_7, circuito_07_papel	38,69449997	-9,424420357	Cascais	Rua Guilherme Gomes Fernandes
12992	PLA2500	2500	plastico_circuito_7, circuito_07_plastico	38,69449997	-9,424420357	Cascais	Rua Guilherme Gomes Fernandes
12993	VID2500	2500		38,69449997	-9,424420357	Cascais	Rua Guilherme Gomes Fernandes
12962	VID2500	2500		38,709301	-9,43307972	Cascais	Rua Fernão Lopes
12961	PAP2500	2500	gpm_papel_1, papel_circuito_7, circuito_07_papel	38,709301	-9,43307972	Cascais	Rua Fernão Lopes
12960	PLA2500	2500	plastico_circuito_7, circuito_07_plastico, gpm_plastico_1	38,709301	-9,43307972	Cascais	Rua Fernão Lopes
12997	VID2500	2500		38,71260071	-9,39700985	Estoril	Avenida Dom Nuno Álvares Pereira
12995	PLA2500	2500	plastico_circuito_3	38,71260071	-9,39700985	Estoril	Avenida Dom Nuno Álvares Pereira
12996	PAP2500	2500	papel_circuito_3	38,71260071	-9,39700985	Estoril	Avenida Dom Nuno Álvares Pereira
12985	VID2500	2500		38,71659851	-9,461970329	Cascais	Rua das Codornizes
12984	PAP2500	2500	papel_circuito_6, circuito_08_papel	38,71659851	-9,461970329	Cascais	Rua das Codornizes
12983	PLA2500	2500	circuito_08_plastico, plastico_circuito_6	38,71659851	-9,461970329	Cascais	Rua das Codornizes
9166	VID2500	2500		38,69869995	-9,372850418	São Pedro do Estoril	Rua do Murtal
9164	PAP2500	2500	papel_circuito_5, circuito_05_papel	38,69869995	-9,372850418	São Pedro do Estoril	Rua do Murtal
9165	PLA2500	2500	plastico_circuito_5, circuito_05_plastico	38,69869995	-9,372850418	São Pedro do Estoril	Rua do Murtal
10145	VID2500	2500		38,72779846	-9,361280441	Manique	Rua Bartolomeu Gusmão
10143	PAP2500	2500	papel_circuito_8, circuito_4f_papel	38,72779846	-9,361280441	Manique	Rua Bartolomeu Gusmão
10144	PLA2500	2500	circuito_4f_plastico, plastico_circuito_8	38,72779846	-9,361280441	Manique	Rua Bartolomeu Gusmão
8314	PLA2500	2500	circuito_08_plastico, plastico_circuito_6	38,70600128	-9,453519821	Quinta da Marinha	Rua dos Faisões
12133	PAP2500	2500	papel_circuito_6	38,70600128	-9,453519821	Quinta da Marinha	Rua dos Faisões
8315	VID2500	2500		38,70600128	-9,453519821	Quinta da Marinha	Rua dos Faisões
8313	PAP2500	2500	papel_circuito_6, circuito_08_papel	38,70600128	-9,453519821	Quinta da Marinha	Rua dos Faisões
12419	PAP2500	2500	papel_circuito_1, circuito_01_papel	38,68686676	-9,325943947	Carcavelos	Rua Eusébio Ferreira
12420	PLA2500	2500	plastico_circuito_1, circuito_01_plastico	38,68686676	-9,325943947	Carcavelos	Rua Eusébio Ferreira
12421	VID2500	2500		38,68686676	-9,325943947	Carcavelos	Rua Eusébio Ferreira
7050	PAP2500	2500	papel_circuito_1, circuito_01_papel, papel_circuito_9	38,68930054	-9,333490372	Carcavelos	Rua Fonte da Aldeia
7052	VID2500	2500		38,68930054	-9,333490372	Carcavelos	Rua Fonte da Aldeia
7051	PLA2500	2500	plastico_circuito_9, circuito_sabm_plastico_1_5, plastico_circuito_1	38,68930054	-9,333490372	Carcavelos	Rua Fonte da Aldeia
13063	PLA800	800	gpm_plastico_2	38,69049835	-9,32847023	Carcavelos	Rua do Parque
12900	PAP800	800	circuito_01_papel, gpm_papel_2	38,69049835	-9,32847023	Carcavelos	Rua do Parque
7431	PAP2500	2500	papel_circuito_1, circuito_01_papel, papel_planeamento_1	38,69189835	-9,341239929	Rebelva	Estrada da Rebelva
7433	VID2500	2500		38,69189835	-9,341239929	Rebelva	Estrada da Rebelva
7432	PLA2500	2500	plastico_circuito_1, circuito_01_plastico	38,69189835	-9,341239929	Rebelva	Estrada da Rebelva
7015	PAP2500	2500	papel_circuito_1, circuito_01_papel	38,69229889	-9,336649895	Carcavelos	Avenida Nossa Senhora dos Remé
7017	PLA2500	2500	plastico_circuito_1, circuito_01_plastico, plastico_planeamento_2	38,69229889	-9,336649895	Carcavelos	Avenida Nossa Senhora dos Remé
7016	VID2500	2500		38,69229889	-9,336649895	Carcavelos	Avenida Nossa Senhora dos Remé
12911	VID2500	2500		38,70650101	-9,330929756	Carcavelos	Praceta Ribeira do Isna
12910	PAP2500	2500	papel_circuito_1, circuito_01_papel	38,70650101	-9,330929756	Carcavelos	Praceta Ribeira do Isna
12912	PLA2500	2500	plastico_planeamento_manha, plastico_circuito_9, circuito_sabm_plastico_1_5	38,70650101	-9,330929756	Carcavelos	Praceta Ribeira do Isna
6468	PLA2500	2500	circuito_04_plastico, plastico_circuito_4	38,72029877	-9,377590179	Pau Gordo	Rua Engenheiro Freire de Andra
6469	VID2500	2500		38,72029877	-9,377590179	Pau Gordo	Rua Engenheiro Freire de Andra
6467	PAP2500	2500	circuito_04_papel, papel_circuito_4	38,72029877	-9,377590179	Pau Gordo	Rua Engenheiro Freire de Andra
8943	PLA2500	2500	circuito_04_plastico, plastico_circuito_4	38,72340012	-9,399029732	Estoril	Rua Infante Sagres
8944	VID2500	2500		38,72340012	-9,399029732	Estoril	Rua Infante Sagres
8942	PAP2500	2500	circuito_04_papel, papel_circuito_4	38,72340012	-9,399029732	Estoril	Rua Infante Sagres
7904	PLA2500	2500	plastico_circuito_9, circuito_sabm_plastico_1_5, plastico_circuito_5	38,68739319	-9,335521698	Carcavelos	Avenida Tenente Coronel Melo Antunes
7905	VID2500	2500		38,68739319	-9,335521698	Carcavelos	Avenida Tenente Coronel Melo Antunes

Anexo VI - Afetação de bens municipais à prestação dos serviços ora delegados a partir da data de entrada em vigor do Contrato

ID	TIPO	CAPACIDADE	CIRCUITO	LAT.	LONG	LOCALIDADE	RUA
7903	PAP2500	2500	papel_circuito_5, papel_circuito_9, circuito_05_papel	38,68739319	-9,335521698	Carcavelos	Avenida Tenente Coronel Melo Antunes
7095	PAP2500	2500	papel_circuito_5, papel_circuito_9, circuito_05_papel	38,68280029	-9,340729713	Junqueiro	Rua Gurué
7096	PLA2500	2500	plastico_circuito_9, circuito_sabm_plastico_1_5, plastico_circuito_5	38,68280029	-9,340729713	Junqueiro	Rua Gurué
7097	VID2500	2500		38,68280029	-9,340729713	Junqueiro	Rua Gurué
7039	PLA2500	2500	plastico_circuito_9, circuito_sabm_plastico_1_5, plastico_circuito_1, plastico_planeamento_2	38,68830109	-9,339099884	Carcavelos	Rua Doutor Marques da Mata
7040	VID2500	2500		38,68830109	-9,339099884	Carcavelos	Rua Doutor Marques da Mata
7038	PAP2500	2500	papel_circuito_1, circuito_01_papel, papel_circuito_9	38,68830109	-9,339099884	Carcavelos	Rua Doutor Marques da Mata
7107	PLA2500	2500	plastico_circuito_5, circuito_05_papel, papel_planeamento_1	38,68470001	-9,345290184	Junqueiro	Rua de Luanda
7106	PAP2500	2500	papel_circuito_5, circuito_05_papel, papel_planeamento_1	38,68470001	-9,345290184	Junqueiro	Rua de Luanda
7108	VID2500	2500		38,68470001	-9,345290184	Junqueiro	Rua de Luanda
9872	PAP2500	2500	papel_circuito_2, circuito_02_papel	38,72919846	-9,343379974	Bairro 25 de Abril	Avenida dos Lusíadas
9873	PLA2500	2500	plastico_circuito_2, circuito_02_plastico	38,72919846	-9,343379974	Bairro 25 de Abril	Avenida dos Lusíadas
9874	VID2500	2500		38,72919846	-9,343379974	Bairro 25 de Abril	Avenida dos Lusíadas
12926	VID2500	2500		38,72740173	-9,446660042	Cascais	Rua Gonzalo Torrente Ballester
12925	PAP2500	2500	papel_circuito_6, circuito_08_papel	38,72740173	-9,446660042	Cascais	Rua Gonzalo Torrente Ballester
12924	PLA2500	2500	circuito_08_plastico, plastico_circuito_6	38,72740173	-9,446660042	Cascais	Rua Gonzalo Torrente Ballester
7949	PLA2500	2500	plastico_circuito_5, circuito_05_plastico	38,68629837	-9,347279549	Parede	Rua de Luanda
7948	PAP2500	2500	papel_circuito_5, circuito_05_papel, papel_planeamento_1	38,68629837	-9,347279549	Parede	Rua de Luanda
7950	VID2500	2500		38,68629837	-9,347279549	Parede	Rua de Luanda
9813	PAP5000	5000	papel_circuito_1, circuito_01_papel, papel_planeamento_1	38,68840027	-9,343569756	Parede	Rua Luís Marques
9815	VID3000	3000		38,68840027	-9,343569756	Parede	Rua Luís Marques
9814	PLA5000	5000	plastico_circuito_1, circuito_01_plastico	38,68840027	-9,343569756	Parede	Rua Luís Marques
7211	VID2500	2500		38,68870163	-9,347559929	Carcavelos	Avenida da Republica
7210	PLA2500	2500	plastico_circuito_5, circuito_05_plastico	38,68870163	-9,347559929	Carcavelos	Avenida da Republica
7209	PAP2500	2500	papel_circuito_5, circuito_05_papel	38,68870163	-9,347559929	Carcavelos	Avenida da Republica
8012	PLA2500	2500	plastico_circuito_7, circuito_07_plastico, plastico_planeamento_1, plastico_planeamento_2	38,69110107	-9,42343998	Cascais	Rua Frei N. de Oliveira
8013	VID2500	2500		38,69110107	-9,42343998	Cascais	Rua Frei N. de Oliveira
8011	PAP2500	2500	papel_circuito_7, circuito_07_papel	38,69110107	-9,42343998	Cascais	Rua Frei N. de Oliveira
12903	VID2500	2500		38,69129944	-9,34899044	Parede	Rua João Soares
12902	PLA2500	2500	plastico_circuito_5, circuito_05_plastico	38,69129944	-9,34899044	Parede	Rua João Soares
12901	PAP2500	2500	papel_circuito_5, circuito_05_papel	38,69129944	-9,34899044	Parede	Rua João Soares
8014	PAP2500	2500	papel_circuito_7, circuito_07_papel	38,69189835	-9,424110413	Cascais	Rua Frei Nicolau de Oliveira
8016	VID2500	2500		38,69189835	-9,424110413	Cascais	Rua Frei Nicolau de Oliveira
8015	PLA2500	2500	plastico_circuito_7, circuito_07_plastico	38,69189835	-9,424110413	Cascais	Rua Frei Nicolau de Oliveira
9200	VID2500	2500		38,69260025	-9,356240273	Parede	Rua Doutor Flávio Resende
9199	PLA2500	2500	plastico_circuito_9, circuito_sabm_plastico_1_5, plastico_circuito_5	38,69260025	-9,356240273	Parede	Rua Doutor Flávio Resende
9198	PAP2500	2500	papel_circuito_5, papel_circuito_9, circuito_05_papel	38,69260025	-9,356240273	Parede	Rua Doutor Flávio Resende
9304	VID2500	2500		38,69269943	-9,350379944	Parede	Avenida Gago Coutinho-Posto Tr
9303	PLA2500	2500	plastico_circuito_5, circuito_05_plastico	38,69269943	-9,350379944	Parede	Avenida Gago Coutinho-Posto Tr
9302	PAP2500	2500	papel_circuito_5, circuito_05_papel	38,69269943	-9,350379944	Parede	Avenida Gago Coutinho-Posto Tr
9818	VID2500	2500		38,69300079	-9,353340149	Parede	Avenida Bombeiros Voluntários
9816	PAP2500	2500	papel_circuito_5, papel_circuito_9, circuito_05_papel	38,69300079	-9,353340149	Parede	Avenida Bombeiros Voluntários
9817	PLA2500	2500	plastico_circuito_9, circuito_sabm_plastico_1_5, plastico_circuito_5	38,69300079	-9,353340149	Parede	Avenida Bombeiros Voluntários
8019	VID2500	2500		38,69490051	-9,427889824	Cascais	Rua José de Avilez
8017	PAP2500	2500	papel_circuito_7, circuito_07_papel	38,69490051	-9,427889824	Cascais	Rua José de Avilez
8018	PLA2500	2500	plastico_circuito_7, circuito_07_plastico, plastico_planeamento_1	38,69490051	-9,427889824	Cascais	Rua José de Avilez
10	PLA2500	2500	circuito_08_plastico, plastico_circuito_6	38,6957016	-9,443440437	Cascais	Avenida Nossa Senhora do Cabo
9	VID2500	2500		38,6957016	-9,443440437	Cascais	Avenida Nossa Senhora do Cabo
11	PAP2500	2500	papel_circuito_6, circuito_08_papel	38,6957016	-9,443440437	Cascais	Avenida Nossa Senhora do Cabo
9145	PLA2500	2500	plastico_circuito_5, plastico_planeamento_2, circuito_05_plastico	38,69620132	-9,3729496	São Pedro do Estoril	Rua 9 de Abril

Anexo VI - Afetação de bens municipais à prestação dos serviços ora delegados a partir da data de entrada em vigor do Contrato

ID	TIPO	CAPACIDADE	CIRCUITO	LAT.	LONG	LOCALIDADE	RUA
9144	PAP2500	2500	papel_circuito_5,circuito_05_papel	38,69620132	-9,3729496	São Pedro do Estoril	Rua 9 de Abril
9146	VID2500	2500		38,69620132	-9,3729496	São Pedro do Estoril	Rua 9 de Abril
8320	PLA2500	2500	plastico ilhas	38,69710159	-9,460639954	Quinta da Marinha	Rua do Mar
8319	PAP2500	2500	papel_ilhas	38,69710159	-9,460639954	Quinta da Marinha	Rua do Mar
8321	VID2500	2500		38,69710159	-9,460639954	Quinta da Marinha	Rua do Mar
9141	PAP2500	2500	papel_circuito_5,papel_circuito_9,circuito_05_papel	38,69720078	-9,376170158	São Pedro do Estoril	Rua Mayer Garção
9142	PLA2500	2500	plastico_circuito_9,circuito_sabm_plastico_1_5, plastico_planeamento_2,plastico_circuito_5	38,69720078	-9,376170158	São Pedro do Estoril	Rua Mayer Garção
9143	VID2500	2500		38,69720078	-9,376170158	São Pedro do Estoril	Rua Mayer Garção
8080	PLA2500	2500	plastico_circuito_7,circuito_07_plastico,plastico_planeamento_1, plastico_planeamento_2	38,69749832	-9,437439919	Quinta do Rosário	Av Manuel Júlio Carvalho Costa
8079	PAP2500	2500	papel_circuito_7,circuito_07_papel	38,69749832	-9,437439919	Quinta do Rosário	Av Manuel Júlio Carvalho Costa
8081	VID2500	2500		38,69749832	-9,437439919	Quinta do Rosário	Av Manuel Júlio Carvalho Costa
8568	PLA2500	2500	circuito_08_plastico,plastico_circuito_6	38,69789887	-9,446290016	Costa da Guia	Rua das Acácias
8569	VID2500	2500		38,69789887	-9,446290016	Costa da Guia	Rua das Acácias
8567	PAP2500	2500	papel_circuito_6,circuito_08_papel	38,69789887	-9,446290016	Costa da Guia	Rua das Acácias
9150	PAP2500	2500	papel_circuito_5,circuito_05_papel	38,69789887	-9,371089935	São Pedro do Estoril	Rua Viana da Mota
9152	VID2500	2500		38,69789887	-9,371089935	São Pedro do Estoril	Rua Viana da Mota
9151	PLA2500	2500	plastico_circuito_5,circuito_05_plastico	38,69789887	-9,371089935	São Pedro do Estoril	Rua Viana da Mota
9153	PAP2500	2500	papel_circuito_5,circuito_05_papel	38,69789887	-9,369389534	São Pedro do Estoril	Mercado de São Pedro
9155	VID2500	2500		38,69789887	-9,369389534	São Pedro do Estoril	Mercado de São Pedro
9154	PLA2500	2500	plastico_planeamento_manha,plastico_circuito_5,circuito_05_plastico	38,69789887	-9,369389534	São Pedro do Estoril	Mercado de São Pedro
8520	PLA2500	2500	circuito_08_plastico,plastico_circuito_6	38,69800186	-9,442609787	Costa da Guia	Rua dos Álamos
8521	VID2500	2500		38,69800186	-9,442609787	Costa da Guia	Rua dos Álamos
8519	PAP2500	2500	papel_circuito_6,circuito_08_papel	38,69800186	-9,442609787	Costa da Guia	Rua dos Álamos
8003	VID2500	2500		38,69800186	-9,424920082	Cascais	Largo Maestro José Taborda
8001	PAP2500	2500	papel_circuito_7,circuito_07_papel	38,69800186	-9,424920082	Cascais	Largo Maestro José Taborda
8002	PLA2500	2500	plastico_circuito_7,circuito_07_plastico	38,69800186	-9,424920082	Cascais	Largo Maestro José Taborda
8877	PLA2500	2500	plastico_circuito_9,circuito_sabm_plastico_1_5,plastico_circuito_5	38,69800186	-9,373900414	São Pedro do Estoril	Rua Comandante Abel Fontoura Costa
8878	VID2500	2500		38,69800186	-9,373900414	São Pedro do Estoril	Rua Comandante Abel Fontoura Costa
8876	PAP2500	2500	papel_circuito_5,papel_circuito_9,circuito_05_papel	38,69800186	-9,373900414	São Pedro do Estoril	Rua Comandante Abel Fontoura Costa
9836	PLA2500	2500	plastico_circuito_9,circuito_sabm_plastico_1_5,plastico_circuito_5	38,69804001	-9,364515305	Parede	Rua do Pinhal
9837	VID2500	2500		38,69804001	-9,364515305	Parede	Rua do Pinhal
9835	PAP2500	2500	papel_circuito_5,papel_circuito_9,circuito_05_papel	38,69804001	-9,364515305	Parede	Rua do Pinhal
8149	PAP2500	2500	papel_circuito_7,circuito_07_papel	38,69810104	-9,43803978	Quinta do Rosário	Rua do Astrolábio
8150	PLA2500	2500	plastico_circuito_7,circuito_07_plastico,plastico_planeamento_2	38,69810104	-9,43803978	Quinta do Rosário	Rua do Astrolábio
8151	VID2500	2500	vidro_planeamento_manha	38,69810104	-9,43803978	Quinta do Rosário	Rua do Astrolábio
8086	PLA2500	2500	plastico_circuito_7,circuito_07_plastico,plastico_planeamento_1	38,69829941	-9,440070152	Quinta do Rosário	Rua do Farol
8085	PAP2500	2500	papel_circuito_7,circuito_07_papel	38,69829941	-9,440070152	Quinta do Rosário	Rua do Farol
8087	VID2500	2500		38,69829941	-9,440070152	Quinta do Rosário	Rua do Farol
10293	VID2500	2500		38,69850159	-9,350899696	Madorna	Avenida dos Bombeiros Voluntar
10292	PLA2500	2500	circuito_4f_plastico,plastico_circuito_8	38,69850159	-9,350899696	Madorna	Avenida dos Bombeiros Voluntar
10291	PAP2500	2500	papel_circuito_8,circuito_4f_papel	38,69850159	-9,350899696	Madorna	Avenida dos Bombeiros Voluntar
12937	PLA2500	2500	circuito_02_plastico,plastico_circuito_1	38,7030983	-9,325090408	Carcavelos	Praceta João XXI
12939	VID2500	2500		38,7030983	-9,325090408	Carcavelos	Praceta João XXI
12938	PAP2500	2500	papel_circuito_1,circuito_02_papel	38,7030983	-9,325090408	Carcavelos	Praceta João XXI
8304	PAP2500	2500	papel_circuito_6,circuito_08_papel	38,70320129	-9,445030212	Guia	Rua dos Loureiros
8306	VID2500	2500		38,70320129	-9,445030212	Guia	Rua dos Loureiros
8305	PLA2500	2500	circuito_08_plastico,plastico_circuito_6	38,70320129	-9,445030212	Guia	Rua dos Loureiros
7153	PAP2500	2500	papel_circuito_1,papel_circuito_9,circuito_01_papel,papel_planeamento_1	38,70339966	-9,335619926	São Miguel das Encostas	Avenida São Miguel
7155	VID2500	2500		38,70339966	-9,335619926	São Miguel das Encostas	Avenida São Miguel

Anexo VI - Afetação de bens municipais à prestação dos serviços ora delegados a partir da data de entrada em vigor do Contrato

ID	TIPO	CAPACIDADE	CIRCUITO	LAT.	LONG	LOCALIDADE	RUA
7154	PLA2500	2500	plastico_planeamento_manha, plastico_circuito_9, circuito_sabm_plastico_1_5, plastico_circuito_1	38,70339966	-9,335619926	São Miguel das Encostas	Avenida São Miguel
7160	PLA2500	2500	plastico_planeamento_manha, plastico_circuito_9, circuito_sabm_plastico_1_5, plastico_circuito_1	38,70360184	-9,335180283	São Miguel das Encostas	Rua de Santa Clara
7159	PAP2500	2500	papel_circuito_1, papel_circuito_9, circuito_01_papel	38,70360184	-9,335180283	São Miguel das Encostas	Rua de Santa Clara
7161	VID2500	2500		38,70360184	-9,335180283	São Miguel das Encostas	Rua de Santa Clara
12048	PLA2500	2500	circuito_4f_plastico, plastico_circuito_8	38,70383072	-9,35154438	Bairro Chesol	Rua Diogo Barbosa Machado
12049	VID2500	2500		38,70383072	-9,35154438	Bairro Chesol	Rua Diogo Barbosa Machado
12047	PAP2500	2500	papel_circuito_8, circuito_4f_papel	38,70383072	-9,35154438	Bairro Chesol	Rua Diogo Barbosa Machado
9109	PAP5000	5000	papel_circuito_7, circuito_07_papel	38,70389938	-9,40680027	Monte Estoril	Alameda Columbano
9111	VID3000	3000		38,70389938	-9,40680027	Monte Estoril	Alameda Columbano
9110	PLA5000	5000	plastico_circuito_7, circuito_07_plastico, plastico_planeamento_1	38,70389938	-9,40680027	Monte Estoril	Alameda Columbano
8912	PAP2500	2500	papel_planeamento_2, papel_circuito_3, papel_circuito_9, circuito_06_papel	38,70389938	-9,389889717	São João do Estoril	Avenida do Lidador
8914	VID2500	2500		38,70389938	-9,389889717	São João do Estoril	Avenida do Lidador
8913	PLA2500	2500	circuito_sabm_plastico_6_7, plastico_circuito_9, plastico_circuito_3	38,70389938	-9,389889717	São João do Estoril	Avenida do Lidador
9126	PLA2500	2500	plastico_planeamento_manha, plastico_circuito_9, plastico_circuito_3, circuito_sabm_plastico_6_7	38,70389938	-9,385749817	Estoril	Rua Dom Fuas Roupinho
9127	VID2500	2500		38,70389938	-9,385749817	Estoril	Rua Dom Fuas Roupinho
9125	PAP2500	2500	papel_circuito_3, papel_circuito_9, circuito_06_papel	38,70389938	-9,385749817	Estoril	Rua Dom Fuas Roupinho
7287	PAP2500	2500	papel_circuito_1, circuito_01_papel, papel_circuito_9	38,70389938	-9,329239845	Bairro das Amendoeiras	Rua dos Lusíadas
7288	PLA2500	2500	plastico_circuito_9, circuito_sabm_plastico_1_5, plastico_circuito_1	38,70389938	-9,329239845	Bairro das Amendoeiras	Rua dos Lusíadas
7289	VID2500	2500		38,70389938	-9,329239845	Bairro das Amendoeiras	Rua dos Lusíadas
12904	PLA2500	2500	circuito_sabm_plastico_6_7, plastico_circuito_9	38,70399857	-9,429459572	Cascais	Avenida Engenheiro Adelino Amaro da Costa
12905	PAP2500	2500	papel_planeamento_2, papel_circuito_7, circuito_07_papel	38,70399857	-9,429459572	Cascais	Avenida Engenheiro Adelino Amaro da Costa
12906	VID2500	2500		38,70399857	-9,429459572	Cascais	Avenida Engenheiro Adelino Amaro da Costa
8108	VID2500	2500		38,70429993	-9,44274044	Bairro dos Pescadores	Rua das Amendoeiras
8106	PAP2500	2500	papel_circuito_9, papel_circuito_7, circuito_07_papel	38,70429993	-9,44274044	Bairro dos Pescadores	Rua das Amendoeiras
8107	PLA2500	2500	plastico_circuito_7, circuito_sabm_plastico_6_7, plastico_circuito_9	38,70429993	-9,44274044	Bairro dos Pescadores	Rua das Amendoeiras
6019	PAP2500	2500	papel_circuito_9, papel_circuito_7, circuito_07_papel	38,70445252	-9,421110153	Cascais	Rua Ribeira das Vinhas
6021	VID2500	2500		38,70445252	-9,421110153	Cascais	Rua Ribeira das Vinhas
6020	PLA2500	2500	plastico_circuito_7, circuito_sabm_plastico_6_7, plastico_circuito_9	38,70445252	-9,421110153	Cascais	Rua Ribeira das Vinhas
8042	PLA2500	2500	plastico_circuito_7, circuito_07_plastico, plastico_planeamento_2	38,70470047	-9,432640076	Bairro Assunção	Rua António Silva
8043	VID2500	2500		38,70470047	-9,432640076	Bairro Assunção	Rua António Silva
8041	PAP2500	2500	papel_planeamento_2, papel_circuito_7, circuito_07_papel	38,70470047	-9,432640076	Bairro Assunção	Rua António Silva
29	PAP2500	2500	papel_circuito_7, circuito_07_papel	38,70479965	-9,433659954	Cascais	Praça João Martinho de Freitas
31	VID2500	2500		38,70479965	-9,433659954	Cascais	Praça João Martinho de Freitas
30	PLA2500	2500	plastico_circuito_7, circuito_07_plastico	38,70479965	-9,433659954	Cascais	Praça João Martinho de Freitas
8809	PAP2500	2500	papel_circuito_3, circuito_06_papel	38,70510101	-9,395389557	Estoril-2765	Rua Biarritz
8811	VID2500	2500		38,70510101	-9,395389557	Estoril-2765	Rua Biarritz
8810	PLA2500	2500	circuito_06_plastico, plastico_circuito_3	38,70510101	-9,395389557	Estoril-2765	Rua Biarritz
10462	VID2500	2500		38,70510101	-9,349450111	Zambujal	Rua Pax Julia
10461	PLA2500	2500	circuito_4f_plastico, plastico_circuito_8	38,70510101	-9,349450111	Zambujal	Rua Pax Julia
10460	PAP2500	2500	papel_circuito_8, circuito_4f_papel	38,70510101	-9,349450111	Zambujal	Rua Pax Julia
8501	PAP2500	2500	papel_circuito_6, circuito_08_papel	38,7052002	-9,447270393	Cascais	Rua das Perdizes
8503	VID2500	2500		38,7052002	-9,447270393	Cascais	Rua das Perdizes
8502	PLA2500	2500	circuito_08_plastico, plastico_circuito_6	38,7052002	-9,447270393	Cascais	Rua das Perdizes
10326	VID2500	2500		38,70560074	-9,353280067	Bairro Chesol	Rua Infante Dom Henrique
10325	PLA2500	2500	plastico_circuito_8, circuito_03_plastico	38,70560074	-9,353280067	Bairro Chesol	Rua Infante Dom Henrique
10324	PAP2500	2500	papel_circuito_8, circuito_03_papel	38,70560074	-9,353280067	Bairro Chesol	Rua Infante Dom Henrique
8765	PLA2500	2500	circuito_06_plastico, plastico_planeamento_manha, plastico_circuito_3	38,70569992	-9,406909943	Monte Estoril	Avenida de Sabóia
8766	VID2500	2500		38,70569992	-9,406909943	Monte Estoril	Avenida de Sabóia
8764	PAP2500	2500	papel_circuito_3, circuito_06_papel	38,70569992	-9,406909943	Monte Estoril	Avenida de Sabóia

Anexo VI - Afetação de bens municipais à prestação dos serviços ora delegados a partir da data de entrada em vigor do Contrato

ID	TIPO	CAPACIDADE	CIRCUITO	LAT.	LONG	LOCALIDADE	RUA
8856	PLA2500	2500	circuito_06_plastico,plastico_circuito_3	38,70569992	-9,386719704	Galiza	Avenida Gago Coutinho
8857	VID2500	2500	vidro_planeamento_manha	38,70569992	-9,386719704	Galiza	Avenida Gago Coutinho
8855	PAP2500	2500	papel_planeamento_2,papel_circuito_3,circuito_06_papel	38,70569992	-9,386719704	Galiza	Avenida Gago Coutinho
8861	PAP2500	2500	papel_planeamento_2,papel_circuito_3,papel_circuito_9,circuito_06_papel	38,7057991	-9,381919861	Galiza	Rua General Manuel Diogo Neto
8862	PLA2500	2500	circuito_06_plastico,plastico_circuito_3	38,7057991	-9,381919861	Galiza	Rua General Manuel Diogo Neto
8863	VID2500	2500	vidro_planeamento_manha	38,7057991	-9,381919861	Galiza	Rua General Manuel Diogo Neto
8923	VID2500	2500		38,7057991	-9,376139641	Alapraia	Rua Quinta das Grutas
8921	PAP2500	2500	papel_planeamento_2,papel_circuito_3,circuito_06_papel	38,7057991	-9,376139641	Alapraia	Rua Quinta das Grutas
8922	PLA2500	2500	circuito_06_plastico,plastico_circuito_3	38,7057991	-9,376139641	Alapraia	Rua Quinta das Grutas
12081	VID2500	2500	vidro_planeamento_manha	38,70610046	-9,40501976	Estoril	Avenida das Acácias
12080	PLA2500	2500	circuito_06_plastico,plastico_circuito_3	38,70610046	-9,40501976	Estoril	Avenida das Acácias
12079	PAP2500	2500	papel_circuito_3,circuito_06_papel	38,70610046	-9,40501976	Estoril	Avenida das Acácias
8101	PLA2500	2500	plastico_circuito_7,circuito_07_plastico,plastico_planeamento_2	38,70619965	-9,441180229	Bairro do Rosário	Rua Joaquim Ereira
8102	VID2500	2500		38,70619965	-9,441180229	Bairro do Rosário	Rua Joaquim Ereira
8100	PAP2500	2500	papel_planeamento_2,papel_circuito_7,circuito_07_papel	38,70619965	-9,441180229	Bairro do Rosário	Rua Joaquim Ereira
8869	VID2500	2500	vidro_planeamento_manha	38,70640183	-9,383370399	Galiza	Largo do Chafariz
8867	PAP2500	2500	papel_circuito_3,circuito_06_papel	38,70640183	-9,383370399	Galiza	Largo do Chafariz
8868	PLA2500	2500	circuito_06_plastico,plastico_circuito_3	38,70640183	-9,383370399	Galiza	Largo do Chafariz
10535	PLA5000	5000	circuito_4f_plastico,plastico_circuito_8	38,70650101	-9,346389771	Zambujal	Rua Serra do Caldeirão
10534	PAP5000	5000	papel_circuito_8,circuito_4f_papel	38,70650101	-9,346389771	Zambujal	Rua Serra do Caldeirão
10536	VID3000	3000		38,70650101	-9,346389771	Zambujal	Rua Serra do Caldeirão
8594	VID2500	2500		38,70669937	-9,445730209	Quinta da Bicuda	Rua Maçarico
8593	PLA2500	2500	circuito_08_plastico,plastico_circuito_6	38,70669937	-9,445730209	Quinta da Bicuda	Rua Maçarico
8592	PAP2500	2500	papel_circuito_6,circuito_08_papel	38,70669937	-9,445730209	Quinta da Bicuda	Rua Maçarico
9078	VID2500	2500		38,70669937	-9,388469696	Galiza	Rua Monte Leite
9077	PLA2500	2500	circuito_sabm_plastico_6_7,plastico_circuito_9,plastico_circuito_3	38,70669937	-9,388469696	Galiza	Rua Monte Leite
9076	PAP2500	2500	papel_circuito_3,papel_circuito_9,circuito_06_papel	38,70669937	-9,388469696	Galiza	Rua Monte Leite
12958	PAP2500	2500	papel_circuito_3,circuito_06_papel	38,70690155	-9,406760216	Estoril	Rua de Mondariz
12959	VID2500	2500		38,70690155	-9,406760216	Estoril	Rua de Mondariz
12957	PLA2500	2500	circuito_06_plastico,plastico_circuito_9	38,70690155	-9,406760216	Estoril	Rua de Mondariz
10255	PAP5000	5000	papel_circuito_8,circuito_4f_papel	38,70690155	-9,350839615	Matarraque	Rua de Matarraque
10257	VID3000	3000		38,70690155	-9,350839615	Matarraque	Rua de Matarraque
10256	PLA5000	5000	circuito_4f_plastico,plastico_circuito_8	38,70690155	-9,350839615	Matarraque	Rua de Matarraque
8657	VID2500	2500		38,70701218	-9,440148354	Cascais	Praceta das Nogueiras
8655	PAP2500	2500	papel_circuito_9,papel_circuito_7,circuito_07_papel	38,70701218	-9,440148354	Cascais	Praceta das Nogueiras
8656	PLA2500	2500	plastico_circuito_7,circuito_sabm_plastico_6_7,plastico_circuito_9	38,70701218	-9,440148354	Cascais	Praceta das Nogueiras
8829	VID2500	2500		38,7071991	-9,3875103	São João do Estoril	Largo Monte Leite
8827	PAP2500	2500	papel_circuito_3,papel_circuito_9,circuito_06_papel	38,7071991	-9,3875103	São João do Estoril	Largo Monte Leite
8828	PLA2500	2500	circuito_sabm_plastico_6_7,plastico_circuito_9,plastico_circuito_3	38,7071991	-9,3875103	São João do Estoril	Largo Monte Leite
8689	PLA2500	2500	circuito_06_plastico,plastico_circuito_3	38,7071991	-9,375160217	Alapraia	Rua Silva Lobo
8690	VID2500	2500	vidro_planeamento_manha	38,7071991	-9,375160217	Alapraia	Rua Silva Lobo
8688	PAP2500	2500	papel_circuito_3,circuito_06_papel	38,7071991	-9,375160217	Alapraia	Rua Silva Lobo
8316	PAP2500	2500	papel ilhas	38,70740128	-9,457770348	Quinta da Marinha	Rua das Palmeiras
8317	PLA2500	2500	plastico ilhas	38,70740128	-9,457770348	Quinta da Marinha	Rua das Palmeiras
8318	VID2500	2500		38,70740128	-9,457770348	Quinta da Marinha	Rua das Palmeiras
12057	PLA2500	2500	plastico_circuito_2,circuito_4f_plastico	38,70740128	-9,341910362	São Domingos de Rana	Rua das Torres
12058	VID2500	2500		38,70740128	-9,341910362	São Domingos de Rana	Rua das Torres
12056	PAP2500	2500	papel_circuito_2,circuito_4f_papel	38,70740128	-9,341910362	São Domingos de Rana	Rua das Torres
10268	VID2500	2500		38,70743179	-9,350607872	São Domingos de Rana	Rua Ecos de Paris
10265	VID2500	2500		38,70759964	-9,351880074	Matarraque	Rua Primo Basílio
10263	PAP2500	2500	circuito_03_papel	38,70759964	-9,351880074	Matarraque	Rua Primo Basílio
10264	PLA2500	2500	circuito_03_plastico	38,70759964	-9,351880074	Matarraque	Rua Primo Basílio

Anexo VI - Afetação de bens municipais à prestação dos serviços ora delegados a partir da data de entrada em vigor do Contrato

ID	TIPO	CAPACIDADE	CIRCUITO	LAT.	LONG	LOCALIDADE	RUA
8738	PLA2500	2500	circuito_sabm_plastico_6_7,plastico_circuito_9,plastico_circuito_3	38,70769882	-9,403670311	Estoril	Rua João das Regras
8737	PAP2500	2500	papel_circuito_3,papel_circuito_9,circuito_06_papel	38,70769882	-9,403670311	Estoril	Rua João das Regras
8739	VID2500	2500		38,70769882	-9,403670311	Estoril	Rua João das Regras
8208	VID2500	2500		38,70780182	-9,420209885	Outeiro da Vela	Rua Dona Maria do Carmo Fragos
8206	PAP2500	2500	papel_circuito_7,circuito_07_papel	38,70780182	-9,420209885	Outeiro da Vela	Rua Dona Maria do Carmo Fragos
8207	PLA2500	2500	plastico_circuito_7,circuito_07_plastico	38,70780182	-9,420209885	Outeiro da Vela	Rua Dona Maria do Carmo Fragos
8853	PLA2500	2500	circuito_sabm_plastico_6_7,plastico_circuito_9,plastico_circuito_3	38,70800018	-9,386839867	Galiza	Rua Mathin Luther King
8852	PAP2500	2500	papel_circuito_3,papel_circuito_9,circuito_06_papel	38,70800018	-9,386839867	Galiza	Rua Mathin Luther King
8854	VID2500	2500		38,70800018	-9,386839867	Galiza	Rua Mathin Luther King
8153	PLA2500	2500	plastico_circuito_7,circuito_07_plastico,plastico_planeamento_2	38,70809937	-9,43614006	Pampilheira	Rua João de Lemos
8154	VID2500	2500	vidro_planeamento_manha	38,70809937	-9,43614006	Pampilheira	Rua João de Lemos
8152	PAP2500	2500	papel_circuito_7,circuito_07_papel	38,70809937	-9,43614006	Pampilheira	Rua João de Lemos
8874	PLA2500	2500	circuito_sabm_plastico_6_7,plastico_circuito_9,plastico_circuito_3	38,70819855	-9,383749962	Galiza	Rua Pedro Nunes
8873	PAP2500	2500	papel_circuito_3,papel_circuito_9,circuito_06_papel	38,70819855	-9,383749962	Galiza	Rua Pedro Nunes
8875	VID2500	2500		38,70819855	-9,383749962	Galiza	Rua Pedro Nunes
8683	PLA2500	2500	circuito_04_plastico,plastico_circuito_4	38,70840073	-9,377169609	Alapraia	Rua Vasco da Gama
8682	PAP2500	2500	circuito_04_papel,papel_circuito_4	38,70840073	-9,377169609	Alapraia	Rua Vasco da Gama
8684	VID2500	2500		38,70840073	-9,377169609	Alapraia	Rua Vasco da Gama
8834	PAP2500	2500	papel_planeamento_2,papel_circuito_3,circuito_06_papel	38,70869827	-9,393799782	Estoril	Avenida dos Bombeiros Voluntár
8836	VID2500	2500		38,70869827	-9,393799782	Estoril	Avenida dos Bombeiros Voluntár
8835	PLA2500	2500	circuito_06_plastico,plastico_planeamento_manha,plastico_circuito_3	38,70869827	-9,393799782	Estoril	Avenida dos Bombeiros Voluntár
8116	VID2500	2500		38,70880127	-9,440879822	Quinta da Torre	Rua das Macieiras
8114	PAP2500	2500	papel_circuito_9,papel_circuito_7,circuito_07_papel	38,70880127	-9,440879822	Quinta da Torre	Rua das Macieiras
8115	PLA2500	2500	plastico_circuito_7,circuito_sabm_plastico_6_7,plastico_circuito_9	38,70880127	-9,440879822	Quinta da Torre	Rua das Macieiras
8285	VID2500	2500		38,70899963	-9,447230339	Quinta da Bicuda	Rua do Estorninho
8284	PLA2500	2500	circuito_08_plastico,plastico_circuito_6	38,70899963	-9,447230339	Quinta da Bicuda	Rua do Estorninho
8283	PAP2500	2500	papel_circuito_6,circuito_08_papel	38,70899963	-9,447230339	Quinta da Bicuda	Rua do Estorninho
12042	PAP2500	2500	papel_circuito_8	38,70920181	-9,322569847	Bairro do Pinhal	Rua das Orquídeas
12043	VID2500	2500		38,70920181	-9,322569847	Bairro do Pinhal	Rua das Orquídeas
12041	PLA2500	2500	plastico_circuito_8	38,70920181	-9,322569847	Bairro do Pinhal	Rua das Orquídeas
8849	PAP2500	2500	papel_circuito_3,papel_circuito_9,circuito_06_papel	38,70940018	-9,386650085	Galiza	Rotunda Bairro Fim do Mundo
8851	VID2500	2500	vidro_planeamento_manha	38,70940018	-9,386650085	Galiza	Rotunda Bairro Fim do Mundo
8850	PLA2500	2500	circuito_06_plastico,plastico_circuito_9,plastico_circuito_3	38,70940018	-9,386650085	Galiza	Rotunda Bairro Fim do Mundo
6295	PAP2500	2500	circuito_04_papel,papel_circuito_4	38,70940018	-9,373620033	Estoril	Estrada d'Alapraia
6296	PLA2500	2500	circuito_04_plastico,plastico_circuito_4	38,70940018	-9,373620033	Estoril	Estrada d'Alapraia
6297	VID2500	2500		38,70940018	-9,373620033	Estoril	Estrada d'Alapraia
8672	VID2500	2500		38,70949936	-9,374699593	Livramento	Rua Dom António Ribeiro
8671	PLA2500	2500	circuito_04_plastico,plastico_circuito_4	38,70949936	-9,374699593	Livramento	Rua Dom António Ribeiro
8670	PAP2500	2500	circuito_04_papel,papel_circuito_4	38,70949936	-9,374699593	Livramento	Rua Dom António Ribeiro
8631	PAP2500	2500	papel_circuito_9,papel_circuito_7,circuito_07_papel	38,7098999	-9,441200256	Cascais	Rua das Cerejeiras
8633	VID2500	2500		38,7098999	-9,441200256	Cascais	Rua das Cerejeiras
8632	PLA2500	2500	plastico_circuito_7,circuito_sabm_plastico_6_7,plastico_circuito_9	38,7098999	-9,441200256	Cascais	Rua das Cerejeiras
8179	VID2500	2500		38,71009827	-9,424869537	Bairro São José	Rua São Gonçalo
8177	PAP2500	2500	papel_circuito_9,papel_circuito_7,circuito_07_papel	38,71009827	-9,424869537	Bairro São José	Rua São Gonçalo
8178	PLA2500	2500	plastico_circuito_7,circuito_sabm_plastico_6_7,plastico_circuito_9	38,71009827	-9,424869537	Bairro São José	Rua São Gonçalo
6905	PLA2500	2500	plastico_circuito_7,circuito_sabm_plastico_6_7,plastico_circuito_9	38,71009827	-9,422129631	Cascais	Rua Furriel Oliveira e Silva
6906	VID2500	2500		38,71009827	-9,422129631	Cascais	Rua Furriel Oliveira e Silva
6904	PAP2500	2500	papel_planeamento_2,papel_circuito_7,circuito_07_papel	38,71009827	-9,422129631	Cascais	Rua Furriel Oliveira e Silva
8747	VID2500	2500		38,71039963	-9,404459953	Monte Estoril	Rua do Viveiro
8745	PAP2500	2500	papel_planeamento_2,papel_circuito_3,circuito_06_papel	38,71039963	-9,404459953	Monte Estoril	Rua do Viveiro
8746	PLA2500	2500	circuito_06_plastico,plastico_planeamento_1,plastico_circuito_3,plastico_planeamento_2	38,71039963	-9,404459953	Monte Estoril	Rua do Viveiro

Anexo VI - Afetação de bens municipais à prestação dos serviços ora delegados a partir da data de entrada em vigor do Contrato

ID	TIPO	CAPACIDADE	CIRCUITO	LAT.	LONG	LOCALIDADE	RUA
8551	PLA2500	2500	plastico_circuito_7, circuito_sabm_plastico_6_7, plastico_circuito_9	38,71070099	-9,437479973	Pampilheira	Rua Afonso Lopes Vieira
8552	VID2500	2500	vidro_planeamento_manha	38,71070099	-9,437479973	Pampilheira	Rua Afonso Lopes Vieira
8550	PAP2500	2500	papel_circuito_9, papel_circuito_7, circuito_07_papel	38,71070099	-9,437479973	Pampilheira	Rua Afonso Lopes Vieira
8619	PLA2500	2500	plastico_circuito_7, circuito_07_plastico	38,71070099	-9,433099747	Pampilheira	Praceta Padre Marçal da Silveira
8620	VID2500	2500		38,71070099	-9,433099747	Pampilheira	Praceta Padre Marçal da Silveira
8618	PAP2500	2500	papel_circuito_7, circuito_07_papel	38,71070099	-9,433099747	Pampilheira	Praceta Padre Marçal da Silveira
8910	PLA2500	2500	circuito_06_plastico, plastico_circuito_3	38,71070099	-9,411680222	Monte Estoril	Rua Santo António
8909	PAP2500	2500	papel_circuito_3, circuito_06_papel	38,71070099	-9,411680222	Monte Estoril	Rua Santo António
8911	VID2500	2500	vidro_planeamento_manha	38,71070099	-9,411680222	Monte Estoril	Rua Santo António
12035	PAP2500	2500	papel_circuito_8, circuito_4f_papel	38,71080017	-9,347009659	São Domingos de Rana	Rua Miguel Torga
12037	VID2500	2500		38,71080017	-9,347009659	São Domingos de Rana	Rua Miguel Torga
12036	PLA2500	2500	circuito_4f_plastico, plastico_circuito_8	38,71080017	-9,347009659	São Domingos de Rana	Rua Miguel Torga
8940	PLA2500	2500	circuito_04_plastico, plastico_circuito_4	38,71120071	-9,374990463	Livramento	Rua Nova
8941	VID2500	2500		38,71120071	-9,374990463	Livramento	Rua Nova
8939	PAP2500	2500	circuito_04_papel, papel_circuito_4	38,71120071	-9,374990463	Livramento	Rua Nova
8635	PLA5000	5000	circuito_08_plastico, plastico_circuito_6	38,71141052	-9,450827599	Cascais	Rua dos Melros
8636	VID2500	2500		38,71141052	-9,450827599	Cascais	Rua dos Melros
8634	PAP5000	5000	papel_circuito_6, circuito_08_papel	38,71141052	-9,450827599	Cascais	Rua dos Melros
8646	VID2500	2500		38,711483	-9,423679352	Cascais	Rua Furriel João Vieira
8644	PAP2500	2500	papel_circuito_7, circuito_07_papel	38,711483	-9,423679352	Cascais	Rua Furriel João Vieira
8645	PLA2500	2500	plastico_circuito_7, circuito_07_plastico	38,711483	-9,423679352	Cascais	Rua Furriel João Vieira
8750	VID2500	2500		38,71149826	-9,407299995	Estoril	Avenida Biarritz
8749	PLA2500	2500	circuito_06_plastico, plastico_circuito_3	38,71149826	-9,407299995	Estoril	Avenida Biarritz
8748	PAP2500	2500	papel_circuito_3, circuito_06_papel	38,71149826	-9,407299995	Estoril	Avenida Biarritz
8667	PAP2500	2500	circuito_04_papel, papel_circuito_4	38,71149826	-9,377900124	Livramento	Rua Baixa dos Gaios
8668	PLA2500	2500	circuito_04_plastico, plastico_circuito_4	38,71149826	-9,377900124	Livramento	Rua Baixa dos Gaios
8669	VID2500	2500		38,71149826	-9,377900124	Livramento	Rua Baixa dos Gaios
8158	PAP2500	2500	papel_circuito_7, circuito_07_papel	38,71160126	-9,435339928	Pampilheira	Rua Júlio Dinis
8160	VID2500	2500		38,71160126	-9,435339928	Pampilheira	Rua Júlio Dinis
8159	PLA2500	2500	plastico_circuito_7, circuito_07_plastico	38,71160126	-9,435339928	Pampilheira	Rua Júlio Dinis
8288	VID2500	2500	vidro_planeamento_tarde	38,71179962	-9,446960449	Quinta da Bicuda	Rua do Flamingo
8287	PLA2500	2500	circuito_08_plastico, plastico_circuito_6	38,71179962	-9,446960449	Quinta da Bicuda	Rua do Flamingo
8286	PAP2500	2500	papel_circuito_6, circuito_08_papel	38,71179962	-9,446960449	Quinta da Bicuda	Rua do Flamingo
8928	PAP2500	2500	papel_circuito_3, papel_circuito_9, circuito_06_papel	38,7118988	-9,385640144	Estoril	Rua Cova da Milha
8930	VID2500	2500		38,7118988	-9,385640144	Estoril	Rua Cova da Milha
8929	PLA2500	2500	circuito_sabm_plastico_6_7, plastico_circuito_9, plastico_circuito_3	38,7118988	-9,385640144	Estoril	Rua Cova da Milha
6647	VID2500	2500		38,71250153	-9,418999672	Fontainhas	Rua do Geraldo sem Pavor
6646	PLA2500	2500	circuito_08_plastico, plastico_circuito_6	38,71250153	-9,418999672	Fontainhas	Rua do Geraldo sem Pavor
6645	PAP2500	2500	papel_circuito_6, circuito_08_papel	38,71250153	-9,418999672	Fontainhas	Rua do Geraldo sem Pavor
8537	PLA2500	2500	circuito_08_plastico, plastico_circuito_6	38,71269989	-9,439109802	Birre	Rua Doutor Manuel António Cost
8536	PAP2500	2500	papel_circuito_6, circuito_08_papel	38,71269989	-9,439109802	Birre	Rua Doutor Manuel António Cost
8538	VID2500	2500		38,71269989	-9,439109802	Birre	Rua Doutor Manuel António Cost
8216	PLA2500	2500	plastico_circuito_7, circuito_07_plastico	38,71269989	-9,424730301	Fontainhas	Rua Furriel João Vieira
8215	PAP2500	2500	papel_circuito_7, circuito_07_papel	38,71269989	-9,424730301	Fontainhas	Rua Furriel João Vieira
8217	VID2500	2500		38,71269989	-9,424730301	Fontainhas	Rua Furriel João Vieira
6526	PAP2500	2500	papel_planeamento_2, papel_circuito_3, papel_circuito_9, circuito_06_papel	38,71289825	-9,40874958	Amoreira	Rua Pereira Coutinho
6528	VID2500	2500		38,71289825	-9,40874958	Amoreira	Rua Pereira Coutinho
6527	PLA2500	2500	circuito_sabm_plastico_6_7, plastico_circuito_9, plastico_circuito_3	38,71289825	-9,40874958	Amoreira	Rua Pereira Coutinho
8727	PAP2500	2500	papel_circuito_3, circuito_06_papel	38,71310043	-9,404789925	Estoril	Rua Prof. Dias Valente
8728	PLA2500	2500	circuito_06_plastico, plastico_planeamento_1, plastico_circuito_3	38,71310043	-9,404789925	Estoril	Rua Prof. Dias Valente
8729	VID2500	2500	vidro_planeamento_manha	38,71310043	-9,404789925	Estoril	Rua Prof. Dias Valente
12948	VID2500	2500		38,71319962	-9,340600014	São Domingos de Rana	Avenida Amália Rodrigues

Anexo VI - Afetação de bens municipais à prestação dos serviços ora delegados a partir da data de entrada em vigor do Contrato

ID	TIPO	CAPACIDADE	CIRCUITO	LAT.	LONG	LOCALIDADE	RUA
12947	PAP2500	2500	papel_circuito_8,circuito_sabt_papel	38,71319962	-9,340600014	São Domingos de Rana	Avenida Amália Rodrigues
12946	PLA2500	2500	plastico_circuito_8,circuito_sabt_plastico	38,71319962	-9,340600014	São Domingos de Rana	Avenida Amália Rodrigues
8658	PAP2500	2500	circuito_04_papel,papel_circuito_4	38,71350098	-9,371379852	Livramento	Largo do Chafariz
8659	PLA2500	2500	circuito_04_plastico,plastico_circuito_4	38,71350098	-9,371379852	Livramento	Largo do Chafariz
8660	VID2500	2500		38,71350098	-9,371379852	Livramento	Largo do Chafariz
10191	PLA2500	2500	plastico_circuito_2,circuito_03_plastico	38,71390152	-9,349479675	Tires	Rua Fernão Lopes Graça
10190	PAP2500	2500	papel_circuito_2,circuito_03_papel	38,71390152	-9,349479675	Tires	Rua Fernão Lopes Graça
10192	VID2500	2500		38,71390152	-9,349479675	Tires	Rua Fernão Lopes Graça
8795	PLA2500	2500	circuito_06_plastico,plastico_circuito_3	38,71419907	-9,394969994	Estoril	Praceta Dom Afonso Henriques
8796	VID2500	2500		38,71419907	-9,394969994	Estoril	Praceta Dom Afonso Henriques
8794	PAP2500	2500	papel_circuito_3,circuito_06_papel	38,71419907	-9,394969994	Estoril	Praceta Dom Afonso Henriques
10467	VID2500	2500		38,71419907	-9,342610359	Bairro Além das Vinhas	Avenida 1º de Dezembro
8678	VID2500	2500	vidro_planeamento_tarde	38,71429825	-9,381640434	Alto dos Gaios	Rua das Flores
8677	PLA2500	2500	circuito_04_plastico,plastico_circuito_4	38,71429825	-9,381640434	Alto dos Gaios	Rua das Flores
8676	PAP2500	2500	circuito_04_papel,papel_circuito_4	38,71429825	-9,381640434	Alto dos Gaios	Rua das Flores
6449	VID2500	2500		38,71450043	-9,375359535	Livramento	Rua do Pinhal
6447	PAP2500	2500	circuito_04_papel,papel_circuito_4	38,71450043	-9,375359535	Livramento	Rua do Pinhal
6448	PLA2500	2500	circuito_04_plastico,plastico_circuito_4	38,71450043	-9,375359535	Livramento	Rua do Pinhal
6563	PAP2500	2500	papel_circuito_6,circuito_08_papel	38,71490097	-9,41160965	Amoreira	Rua Francisco Romero
6565	VID2500	2500		38,71490097	-9,41160965	Amoreira	Rua Francisco Romero
6564	PLA2500	2500	circuito_08_plastico,plastico_circuito_6	38,71490097	-9,41160965	Amoreira	Rua Francisco Romero
10208	PAP2500	2500	papel_circuito_8,circuito_4f_papel	38,71500015	-9,362170219	Montes de Caparide	Rua Azinhaga Fonte
10209	PLA2500	2500	circuito_4f_plastico,plastico_circuito_8	38,71500015	-9,362170219	Montes de Caparide	Rua Azinhaga Fonte
10210	VID2500	2500		38,71500015	-9,362170219	Montes de Caparide	Rua Azinhaga Fonte
8282	VID2500	2500		38,71509934	-9,463190079	Quinta da Marinha	Rua do Mirante
8281	PLA2500	2500	circuito_08_plastico,plastico_circuito_6	38,71509934	-9,463190079	Quinta da Marinha	Rua do Mirante
8280	PAP2500	2500	papel_circuito_6,circuito_08_papel	38,71509934	-9,463190079	Quinta da Marinha	Rua do Mirante
8323	PLA5000	5000	circuito_08_plastico,plastico_circuito_6	38,7154007	-9,435230255	Cobre	Rua do Cobre
8324	VID3000	3000		38,7154007	-9,435230255	Cobre	Rua do Cobre
8322	PAP5000	5000	papel_circuito_6,circuito_08_papel	38,7154007	-9,435230255	Cobre	Rua do Cobre
6919	PLA2500	2500	circuito_08_plastico,plastico_circuito_6	38,7154007	-9,426170349	Alcabideche	Praceta do Jogo
6918	PAP2500	2500	papel_circuito_6,circuito_08_papel	38,7154007	-9,426170349	Alcabideche	Praceta do Jogo
6920	VID2500	2500		38,7154007	-9,426170349	Alcabideche	Praceta do Jogo
9980	PLA2500	2500	plastico_circuito_8,circuito_sabt_plastico	38,71580124	-9,333040237	Urbanização Cabeço de Mouro	Rua do Conquistador
9981	VID2500	2500		38,71580124	-9,333040237	Urbanização Cabeço de Mouro	Rua do Conquistador
9979	PAP2500	2500	papel_circuito_8,circuito_sabt_papel	38,71580124	-9,333040237	Urbanização Cabeço de Mouro	Rua do Conquistador
8679	PAP2500	2500	circuito_04_papel,papel_circuito_4	38,7159996	-9,382949829	Alto dos Gaios	Rua Eugenio Machado Macedo
8681	VID2500	2500		38,7159996	-9,382949829	Alto dos Gaios	Rua Eugenio Machado Macedo
8680	PLA2500	2500	circuito_04_plastico,plastico_circuito_4	38,7159996	-9,382949829	Alto dos Gaios	Rua Eugenio Machado Macedo
9137	VID2500	2500	vidro_planeamento_tarde	38,71630096	-9,383330345	Estoril	Rua Professor Doutor Manuel Eugénio Machado Macedo
9136	PLA2500	2500	circuito_04_plastico,plastico_circuito_4	38,71630096	-9,383330345	Estoril	Rua Professor Doutor Manuel Eugénio Machado Macedo
9135	PAP2500	2500	circuito_04_papel,papel_circuito_4	38,71630096	-9,383330345	Estoril	Rua Professor Doutor Manuel Eugénio Machado Macedo
10732	VID2500	2500		38,71630096	-9,344420433	Tires	HiperMercado Modelo Continente
8326	PLA2500	2500	circuito_08_plastico,plastico_circuito_6	38,71670151	-9,432760239	Cascais	Rua da Encosta
8325	PAP2500	2500	papel_circuito_6,circuito_08_papel	38,71670151	-9,432760239	Cascais	Rua da Encosta
8327	VID2500	2500		38,71670151	-9,432760239	Cascais	Rua da Encosta
6720	PLA2500	2500	circuito_08_plastico,plastico_circuito_6	38,71680069	-9,427080154	Varandas de Cascais	Praceta Mário Viegas
6721	VID2500	2500		38,71680069	-9,427080154	Varandas de Cascais	Praceta Mário Viegas
6719	PAP2500	2500	papel_circuito_6,circuito_08_papel	38,71680069	-9,427080154	Varandas de Cascais	Praceta Mário Viegas
9058	PAP2500	2500	circuito_04_papel,papel_circuito_4	38,71689987	-9,380209923	Átiba	Rua das Papoílas
9059	PLA2500	2500	circuito_04_plastico,plastico_circuito_4	38,71689987	-9,380209923	Átiba	Rua das Papoílas
9060	VID2500	2500		38,71689987	-9,380209923	Átiba	Rua das Papoílas

Anexo VI - Afetação de bens municipais à prestação dos serviços ora delegados a partir da data de entrada em vigor do Contrato

ID	TIPO	CAPACIDADE	CIRCUITO	LAT.	LONG	LOCALIDADE	RUA
8262	PLA2500	2500	circuito_08_plastico,plastico_circuito_6	38,71760178	-9,443490028	Birre	Rua dos Loendros
8263	VID2500	2500		38,71760178	-9,443490028	Birre	Rua dos Loendros
8261	PAP2500	2500	papel_circuito_6,circuito_08_papel	38,71760178	-9,443490028	Birre	Rua dos Loendros
8328	PAP2500	2500	papel_circuito_6,circuito_08_papel	38,71760178	-9,431790352	Cascais	Rua de Moçambique
8329	PLA2500	2500	circuito_08_plastico,plastico_circuito_6	38,71760178	-9,431790352	Cascais	Rua de Moçambique
8330	VID2500	2500	vidro_planeamento_tarde	38,71760178	-9,431790352	Cascais	Rua de Moçambique
10206	PLA2500	2500	circuito_4f_plastico,plastico_circuito_8	38,71770096	-9,358659744	Caparide	Rua do Rio Ave
10205	PAP2500	2500	papel_circuito_8,circuito_4f_papel	38,71770096	-9,358659744	Caparide	Rua do Rio Ave
10207	VID2500	2500		38,71770096	-9,358659744	Caparide	Rua do Rio Ave
8220	VID2500	2500		38,7181015	-9,424280167	Alvide	Rua das Padarias
8219	PLA2500	2500	circuito_08_plastico,plastico_circuito_6	38,7181015	-9,424280167	Alvide	Rua das Padarias
8218	PAP2500	2500	papel_circuito_6,circuito_08_papel	38,7181015	-9,424280167	Alvide	Rua das Padarias
12051	PLA2500	2500	plastico_circuito_8,circuito_sabt_plastico	38,71860123	-9,342209816	Massapés	Rua das Travessas
12050	PAP2500	2500	papel_circuito_8,circuito_sabt_papel	38,71860123	-9,342209816	Massapés	Rua das Travessas
12052	VID2500	2500		38,71860123	-9,342209816	Massapés	Rua das Travessas
10018	PLA2500	2500	plastico_circuito_2,circuito_02_plastico	38,71910095	-9,331689835	Urbanização Cabeço de Mouro	Rua António Tomás Botto
10019	VID2500	2500		38,71910095	-9,331689835	Urbanização Cabeço de Mouro	Rua António Tomás Botto
10017	PAP2500	2500	papel_circuito_2,circuito_02_papel	38,71910095	-9,331689835	Urbanização Cabeço de Mouro	Rua António Tomás Botto
8380	VID2500	2500		38,71989822	-9,461770058	Quinta da Marinha	Rua de São José
8378	PAP2500	2500	papel_circuito_6,circuito_08_papel	38,71989822	-9,461770058	Quinta da Marinha	Rua de São José
8379	PLA2500	2500	circuito_08_plastico,plastico_circuito_6	38,71989822	-9,461770058	Quinta da Marinha	Rua de São José
8225	PLA2500	2500	circuito_08_plastico,plastico_circuito_6	38,72029877	-9,43476963	Cobre	Rua Armando Villar
8226	VID2500	2500		38,72029877	-9,43476963	Cobre	Rua Armando Villar
8224	PAP2500	2500	papel_circuito_6,circuito_08_papel	38,72029877	-9,43476963	Cobre	Rua Armando Villar
6458	VID2500	2500		38,72040176	-9,383299828	Pau Gordo	Rua Cesário Verde
6456	PAP2500	2500	circuito_04_papel,papel_circuito_4	38,72040176	-9,383299828	Pau Gordo	Rua Cesário Verde
6457	PLA2500	2500	circuito_04_plastico,plastico_circuito_4	38,72040176	-9,383299828	Pau Gordo	Rua Cesário Verde
9895	PLA2500	2500	plastico_circuito_2,circuito_02_plastico	38,72060013	-9,34679985	Matos Cheirinhos	Rua do Zêzere
9894	PAP2500	2500	papel_circuito_2,circuito_02_papel	38,72060013	-9,34679985	Matos Cheirinhos	Rua do Zêzere
9896	VID2500	2500		38,72060013	-9,34679985	Matos Cheirinhos	Rua do Zêzere
33	PLA2500	2500	circuito_06_plastico,plastico_circuito_3	38,72211075	-9,408708572	Alcabideche	Rua do Geraldo
32	PAP2500	2500	papel_circuito_3,circuito_06_papel	38,72211075	-9,408708572	Alcabideche	Rua do Geraldo
34	VID2500	2500		38,72211075	-9,408708572	Alcabideche	Rua do Geraldo
6453	PAP2500	2500	circuito_04_papel,papel_circuito_4	38,72230148	-9,384220123	Pau Gordo	Rua dos Eucaliptos
6455	VID2500	2500		38,72230148	-9,384220123	Pau Gordo	Rua dos Eucaliptos
6454	PLA2500	2500	circuito_04_plastico,plastico_circuito_4	38,72230148	-9,384220123	Pau Gordo	Rua dos Eucaliptos
6513	PAP2500	2500	papel_circuito_3,papel_circuito_9,circuito_06_papel	38,72340012	-9,411149979	Amoreira	Rua Carlos Anjos
6515	VID2500	2500		38,72340012	-9,411149979	Amoreira	Rua Carlos Anjos
6514	PLA2500	2500	circuito_sabm_plastico_6_7,plastico_circuito_9,plastico_circuito_3	38,72340012	-9,411149979	Amoreira	Rua Carlos Anjos
10025	PAP2500	2500	papel_circuito_8,circuito_sabt_papel	38,72380066	-9,333060265	Abóboda	Rua Principal
10026	PLA2500	2500	plastico_circuito_8,circuito_sabt_plastico	38,72380066	-9,333060265	Abóboda	Rua Principal
10027	VID2500	2500		38,72380066	-9,333060265	Abóboda	Rua Principal
6666	PAP2500	2500	papel_circuito_6,circuito_08_papel	38,72389984	-9,422960281	Alvide	Rua do Carrascal
6667	PLA2500	2500	circuito_08_plastico,plastico_circuito_6	38,72389984	-9,422960281	Alvide	Rua do Carrascal
6668	VID2500	2500		38,72389984	-9,422960281	Alvide	Rua do Carrascal
6452	VID2500	2500		38,72389984	-9,382800102	Pau Gordo	Rua Val Verde
6450	PAP2500	2500	circuito_04_papel,papel_circuito_4	38,72389984	-9,382800102	Pau Gordo	Rua Val Verde
6451	PLA2500	2500	circuito_04_plastico,plastico_circuito_4	38,72389984	-9,382800102	Pau Gordo	Rua Val Verde
6671	VID2500	2500		38,72449875	-9,424940109	Alvide	Rua das Tojas
6670	PLA2500	2500	circuito_08_plastico,plastico_circuito_6	38,72449875	-9,424940109	Alvide	Rua das Tojas
6669	PAP2500	2500	papel_circuito_6,circuito_08_papel	38,72449875	-9,424940109	Alvide	Rua das Tojas
12942	VID3000	3000		38,72480011	-9,330579758	São Domingos de Rana	Estrada de Polima

Anexo VI - Afetação de bens municipais à prestação dos serviços ora delegados a partir da data de entrada em vigor do Contrato

ID	TIPO	CAPACIDADE	CIRCUITO	LAT.	LONG	LOCALIDADE	RUA
12941	PAP5000	5000	papel_circuito_8, circuito_sabt_papel	38,72480011	-9,330579758	São Domingos de Rana	Estrada de Polima
12940	PLA5000	5000	plastico_circuito_8, circuito_sabt_plastico	38,72480011	-9,330579758	São Domingos de Rana	Estrada de Polima
12046	VID2500	2500		38,72529984	-9,332759857	Outeiro de Polima	Rua da Escola
10112	PLA2500	2500	plastico_circuito_8, circuito_sabt_plastico	38,7256012	-9,333939552	Abóboda	Largo do Chafariz
10113	VID2500	2500		38,7256012	-9,333939552	Abóboda	Largo do Chafariz
10111	PAP2500	2500	papel_circuito_8, circuito_sabt_papel	38,7256012	-9,333939552	Abóboda	Largo do Chafariz
12932	VID2500	2500		38,7258873	-9,360219955	São Domingos de Rana	Rua Bartolomeu de Gusmão
12931	PAP2500	2500	papel_circuito_8	38,7258873	-9,360219955	São Domingos de Rana	Rua Bartolomeu de Gusmão
12930	PLA2500	2500	plastico_circuito_8	38,7258873	-9,360219955	São Domingos de Rana	Rua Bartolomeu de Gusmão
8504	PAP2500	2500	papel_circuito_6, circuito_08_papel	38,72700119	-9,44742012	Aldeia de Juso	Rua Roque Gameiro
8505	PLA2500	2500	circuito_08_plastico, plastico_circuito_6	38,72700119	-9,44742012	Aldeia de Juso	Rua Roque Gameiro
8506	VID2500	2500		38,72700119	-9,44742012	Aldeia de Juso	Rua Roque Gameiro
9877	VID2500	2500		38,72710037	-9,341320038	Bairro 25 de Abril	Rua Fernando Pessa
9876	PLA2500	2500	plastico_circuito_2, circuito_02_plastico	38,72710037	-9,341320038	Bairro 25 de Abril	Rua Fernando Pessa
9875	PAP2500	2500	papel_circuito_2, circuito_02_papel	38,72710037	-9,341320038	Bairro 25 de Abril	Rua Fernando Pessa
6792	PLA2500	2500	circuito_04_plastico, plastico_circuito_4	38,72769928	-9,373940468	Manique	Rua das Cotovias
6791	PAP2500	2500	circuito_04_papel, papel_circuito_4	38,72769928	-9,373940468	Manique	Rua das Cotovias
6793	VID2500	2500		38,72769928	-9,373940468	Manique	Rua das Cotovias
4208	PLA2500	2500	plastico_circuito_8, circuito_sabt_plastico	38,72850037	-9,319379807	São Domingos de Rana	Rua Aura Abranches
4206	PAP2500	2500	papel_circuito_8, circuito_sabt_papel	38,72850037	-9,319379807	São Domingos de Rana	Rua Aura Abranches
4207	VID2500	2500		38,72850037	-9,319379807	São Domingos de Rana	Rua Aura Abranches
6818	PLA2500	2500	circuito_08_plastico, plastico_circuito_6	38,73279953	-9,437600136	Murches	Rua Prof Lima Bastos
6817	PAP2500	2500	papel_circuito_6, circuito_08_papel	38,73279953	-9,437600136	Murches	Rua Prof Lima Bastos
6819	VID2500	2500		38,73279953	-9,437600136	Murches	Rua Prof Lima Bastos
12944	PAP2500	2500	papel_circuito_6, circuito_08_papel	38,73300171	-9,440290451	Alcabideche	Rua Almeida Garrett
12945	VID2500	2500		38,73300171	-9,440290451	Alcabideche	Rua Almeida Garrett
12943	PLA2500	2500	circuito_08_plastico, plastico_circuito_6	38,73300171	-9,440290451	Alcabideche	Rua Almeida Garrett
6420	VID2500	2500		38,73300171	-9,396940231	Alcoitão	Rotunda Henriqueta Guedes Saúd
6422	PLA2500	2500	circuito_04_plastico, plastico_circuito_8, plastico_circuito_4, circuito_sabt_plastico	38,73300171	-9,394300461	Alcoitão	Rua da Escola
6423	VID2500	2500		38,73300171	-9,394300461	Alcoitão	Rua da Escola
6421	PAP2500	2500	circuito_04_papel, papel_circuito_8, circuito_sabt_papel, papel_circuito_4	38,73300171	-9,394300461	Alcoitão	Rua da Escola
8229	VID2500	2500		38,73310089	-9,439579964	Murches	Largo Gil Vicente
8228	PLA2500	2500	circuito_08_plastico, plastico_circuito_6	38,73310089	-9,439579964	Murches	Largo Gil Vicente
8227	PAP2500	2500	papel_circuito_6, circuito_08_papel	38,73310089	-9,439579964	Murches	Largo Gil Vicente
6415	PAP2500	2500	circuito_04_papel, papel_circuito_4	38,73310089	-9,409700394	Alcabideche	Avenida Nossa Senhora da Assun
6417	VID2500	2500		38,73310089	-9,409700394	Alcabideche	Avenida Nossa Senhora da Assun
6416	PLA2500	2500	circuito_04_plastico, plastico_circuito_4	38,73310089	-9,409700394	Alcabideche	Avenida Nossa Senhora da Assun
6357	VID2500	2500	vidro_planeamento_tarde	38,73310089	-9,403260231	Alcabideche	Rua da Palma
6355	PAP2500	2500	circuito_04_papel, papel_circuito_4	38,73310089	-9,403260231	Alcabideche	Rua da Palma
6356	PLA2500	2500	circuito_04_plastico, plastico_circuito_4	38,73310089	-9,403260231	Alcabideche	Rua da Palma
8236	PLA2500	2500	circuito_08_plastico, plastico_circuito_6	38,73350143	-9,450090408	Charneca	Rua das Lapas
8237	VID2500	2500	vidro_planeamento_tarde	38,73350143	-9,450090408	Charneca	Rua das Lapas
8235	PAP2500	2500	papel_circuito_6, circuito_08_papel	38,73350143	-9,450090408	Charneca	Rua das Lapas
6399	PLA2500	2500	circuito_04_plastico, plastico_circuito_4	38,73360062	-9,411769867	Alcabideche	Praceta dos Origans
6400	VID2500	2500		38,73360062	-9,411769867	Alcabideche	Praceta dos Origans
6398	PAP2500	2500	circuito_04_papel, papel_circuito_4	38,73360062	-9,411769867	Alcabideche	Praceta dos Origans
6425	PLA2500	2500	circuito_04_plastico, plastico_circuito_4	38,73379898	-9,392089844	Alcoitão	Praceta do Barro
6424	PAP2500	2500	circuito_04_papel, papel_circuito_4	38,73379898	-9,392089844	Alcoitão	Praceta do Barro
6426	VID2500	2500		38,73379898	-9,392089844	Alcoitão	Praceta do Barro
6722	PAP2500	2500	circuito_04_papel, papel_circuito_4	38,73389816	-9,376879692	Bicesse	Rua das Cabanas
6724	VID2500	2500		38,73389816	-9,376879692	Bicesse	Rua das Cabanas
6723	PLA2500	2500	circuito_04_plastico, plastico_circuito_4	38,73389816	-9,376879692	Bicesse	Rua das Cabanas

Anexo VI - Afetação de bens municipais à prestação dos serviços ora delegados a partir da data de entrada em vigor do Contrato

ID	TIPO	CAPACIDADE	CIRCUITO	LAT.	LONG	LOCALIDADE	RUA
4203	PAP2500	2500	circuito_04_papel,papel_circuito_4	38,73431397	-9,396696091	Alcabideche	Avenida da República
4205	VID2500	2500		38,73431397	-9,396696091	Alcabideche	Avenida da República
4204	PLA2500	2500	circuito_04_plastico,plastico_circuito_4	38,73431397	-9,396696091	Alcabideche	Avenida da República
8366	VID2500	2500		38,73442459	-9,451881409	Cascais	Rua da Charneca
6771	PAP2500	2500	circuito_04_papel,papel_circuito_4	38,73479843	-9,390190125	Alcoitão	Rua do Tabaco
6772	PLA2500	2500	circuito_04_plastico,plastico_circuito_4	38,73479843	-9,390190125	Alcoitão	Rua do Tabaco
6773	VID2500	2500		38,73479843	-9,390190125	Alcoitão	Rua do Tabaco
6682	VID2500	2500		38,73540115	-9,442410469	Murches	Rua Bartolomeu Dias
6681	PLA2500	2500	circuito_08_plastico,plastico_circuito_6	38,73540115	-9,442410469	Murches	Rua Bartolomeu Dias
6680	PAP2500	2500	papel_circuito_6,circuito_08_papel	38,73540115	-9,442410469	Murches	Rua Bartolomeu Dias
6389	PAP2500	2500	circuito_04_papel,papel_circuito_4	38,73540115	-9,410539627	Alcabideche	Rua Monsenhor da Moita
6390	PLA2500	2500	circuito_04_plastico,plastico_circuito_4	38,73540115	-9,410539627	Alcabideche	Rua Monsenhor da Moita
6391	VID2500	2500	vidro_planeamento_tarde	38,73540115	-9,410539627	Alcabideche	Rua Monsenhor da Moita
6312	VID2500	2500		38,73540115	-9,366359711	Manique	Rua da Ponte
6310	PAP2500	2500	papel_circuito_1,circuito_01_papel,papel_circuito_9	38,73540115	-9,366359711	Manique	Rua da Ponte
6311	PLA2500	2500	plastico_circuito_1,circuito_01_plastico	38,73540115	-9,366359711	Manique	Rua da Ponte
6429	VID2500	2500		38,73550034	-9,391260147	Alcoitão	Rua Francisco Ribeiro
6427	PAP2500	2500	circuito_04_papel,papel_circuito_4	38,73550034	-9,391260147	Alcoitão	Rua Francisco Ribeiro
6428	PLA2500	2500	circuito_04_plastico,plastico_circuito_4	38,73550034	-9,391260147	Alcoitão	Rua Francisco Ribeiro
6683	PAP2500	2500	papel_circuito_6,circuito_08_papel	38,7358017	-9,439669609	Murches	Rua Julio Dinis
6685	VID2500	2500	vidro_planeamento_tarde	38,7358017	-9,439669609	Murches	Rua Julio Dinis
6684	PLA2500	2500	circuito_08_plastico,plastico_circuito_6	38,7358017	-9,439669609	Murches	Rua Julio Dinis
9868	VID2500	2500		38,7358017	-9,339710236	Trajouce	Rua Soares dos Reis
9867	PLA2500	2500	plastico_circuito_2,circuito_sabt_plastico	38,7358017	-9,339710236	Trajouce	Rua Soares dos Reis
9866	PAP2500	2500	papel_circuito_2,circuito_sabt_papel	38,7358017	-9,339710236	Trajouce	Rua Soares dos Reis
6917	VID2500	2500		38,73669815	-9,440299988	Murches	Rua Julio Dinis
6354	VID2500	2500	vidro_planeamento_tarde	38,73690033	-9,398139954	Alcoitão	Rua das Amendoeiras
6352	PAP2500	2500	circuito_04_papel,papel_circuito_4	38,73690033	-9,398139954	Alcoitão	Rua das Amendoeiras
6353	PLA2500	2500	circuito_04_plastico,plastico_circuito_4	38,73690033	-9,398139954	Alcoitão	Rua das Amendoeiras
9871	VID2500	2500		38,73699951	-9,340169907	Trajouce	Largo da Ribeira
9870	PLA2500	2500	plastico_circuito_2,circuito_02_plastico	38,73699951	-9,340169907	Trajouce	Largo da Ribeira
9869	PAP2500	2500	papel_circuito_2,circuito_02_papel	38,73699951	-9,340169907	Trajouce	Largo da Ribeira
10072	PAP2500	2500	papel_circuito_8,circuito_sabt_papel	38,73720169	-9,313079834	Talaíde	Rua do Comercio
10073	PLA2500	2500	plastico_circuito_8,circuito_sabt_plastico	38,73720169	-9,313079834	Talaíde	Rua do Comercio
10074	VID2500	2500		38,73720169	-9,313079834	Talaíde	Rua do Comercio
6349	PAP2500	2500	circuito_04_papel,papel_circuito_4	38,73740006	-9,394980431	Alcoitão	Rua dos Cheirinhos
6351	VID2500	2500		38,73740006	-9,394980431	Alcoitão	Rua dos Cheirinhos
6350	PLA2500	2500	circuito_04_plastico,plastico_circuito_4	38,73740006	-9,394980431	Alcoitão	Rua dos Cheirinhos
6796	VID2500	2500		38,73770142	-9,368200302	Manique	Rua da Eira
6794	PAP2500	2500	circuito_04_papel,papel_circuito_4	38,73770142	-9,368200302	Manique	Rua da Eira
6795	PLA2500	2500	circuito_04_plastico,plastico_circuito_4	38,73770142	-9,368200302	Manique	Rua da Eira
12921	PLA2500	2500	circuito_04_plastico,plastico_circuito_4	38,7378006	-9,395620346	Alcabideche	Rua de São João
12923	VID2500	2500		38,7378006	-9,395620346	Alcabideche	Rua de São João
12922	PAP2500	2500	circuito_04_papel,papel_circuito_4	38,7378006	-9,395620346	Alcabideche	Rua de São João
6305	VID2500	2500		38,73789978	-9,370400429	Carrascal de Manique	Estrada de Manique
6303	PAP2500	2500	circuito_04_papel,papel_circuito_4	38,73789978	-9,370400429	Carrascal de Manique	Estrada de Manique
6304	PLA2500	2500	circuito_04_plastico,plastico_circuito_4	38,73789978	-9,370400429	Carrascal de Manique	Estrada de Manique
6301	VID2500	2500		38,73839951	-9,373470306	Manique	Rua Santa Inês
6300	PLA2500	2500	circuito_04_plastico,plastico_circuito_4	38,73839951	-9,373470306	Manique	Rua Santa Inês
6302	PAP2500	2500	circuito_04_papel,papel_circuito_4	38,73839951	-9,373470306	Manique	Rua Santa Inês
6317	PLA2500	2500	circuito_04_plastico,plastico_circuito_4	38,73849869	-9,371109962	Manique	Estrada dos Bernardos
6316	PAP2500	2500	circuito_04_papel,papel_circuito_4	38,73849869	-9,371109962	Manique	Estrada dos Bernardos
6318	VID2500	2500		38,73849869	-9,371109962	Manique	Estrada dos Bernardos

Anexo VI - Afetação de bens municipais à prestação dos serviços ora delegados a partir da data de entrada em vigor do Contrato

ID	TIPO	CAPACIDADE	CIRCUITO	LAT.	LONG	LOCALIDADE	RUA
6786	VID2500	2500		38,73929977	-9,375229836	Manique	Rua dos Bem Lembrados
6784	PAP2500	2500	circuito_04_papel,papel_circuito_4	38,73929977	-9,375229836	Manique	Rua dos Bem Lembrados
6785	PLA2500	2500	circuito_04_plastico,plastico_circuito_4	38,73929977	-9,375229836	Manique	Rua dos Bem Lembrados
10062	VID2500	2500		38,73939896	-9,31303978	Talaíde	Rua Dom Dinis
10061	PLA2500	2500	plastico_circuito_8,circuito_sabt_plastico	38,73939896	-9,31303978	Talaíde	Rua Dom Dinis
10060	PAP2500	2500	papel_circuito_8,circuito_sabt_papel	38,73939896	-9,31303978	Talaíde	Rua Dom Dinis
10058	PLA2500	2500	plastico_circuito_8,circuito_sabt_plastico	38,73960114	-9,313899994	Talaíde	Rua das Antas
10059	VID2500	2500		38,73960114	-9,313899994	Talaíde	Rua das Antas
10057	PAP2500	2500	papel_circuito_8,circuito_sabt_papel	38,73960114	-9,313899994	Talaíde	Rua das Antas
6871	PAP2500	2500	circuito_04_papel,papel_circuito_4	38,74079895	-9,372179985	Manique	Estrada dos Bernardos
6872	PLA2500	2500	circuito_04_plastico,plastico_circuito_4	38,74079895	-9,372179985	Manique	Estrada dos Bernardos
6873	VID2500	2500		38,74079895	-9,372179985	Manique	Estrada dos Bernardos
6386	PAP2500	2500	circuito_04_papel,papel_circuito_4	38,74119949	-9,405469894	Atrozela	Largo Fernando Pancada
6388	VID2500	2500		38,74119949	-9,405469894	Atrozela	Largo Fernando Pancada
6387	PLA2500	2500	circuito_04_plastico,plastico_circuito_4	38,74119949	-9,405469894	Atrozela	Largo Fernando Pancada
12055	VID2500	2500		38,7417984	-9,337059975	Trajouce -Velhas	Rua do Montijo
12053	PAP2500	2500	papel_circuito_8,circuito_sabt_papel	38,7417984	-9,337059975	Trajouce -Velhas	Rua do Montijo
12054	PLA2500	2500	plastico_circuito_8,circuito_sabt_plastico	38,7417984	-9,337059975	Trajouce -Velhas	Rua do Montijo
6888	PAP2500	2500	circuito_04_papel,papel_circuito_4	38,74269867	-9,401599884	Atrozela	Rua Sítio das Antas
6889	PLA2500	2500	circuito_04_plastico,plastico_circuito_4	38,74269867	-9,401599884	Atrozela	Rua Sítio das Antas
6890	VID2500	2500		38,74269867	-9,401599884	Atrozela	Rua Sítio das Antas
6322	PAP2500	2500	circuito_04_papel,papel_circuito_4	38,74300003	-9,381420135	Adroana	Rua da Colectividade
6324	VID2500	2500	vidro_planeamento_tarde	38,74300003	-9,381420135	Adroana	Rua da Colectividade
6323	PLA2500	2500	circuito_04_plastico,plastico_circuito_4	38,74300003	-9,381420135	Adroana	Rua da Colectividade
6332	PLA2500	2500	circuito_04_plastico,plastico_circuito_4	38,74359894	-9,39054966	Bairro Cruz Vermelha	Praceta Dom Diniz
6333	VID2500	2500		38,74359894	-9,39054966	Bairro Cruz Vermelha	Praceta Dom Diniz
6331	PAP2500	2500	circuito_04_papel,papel_circuito_4	38,74359894	-9,39054966	Bairro Cruz Vermelha	Praceta Dom Diniz
6688	VID2500	2500		38,7439003	-9,435529709	Zambujeiro	Rua da Giesta
6687	PLA2500	2500	circuito_08_plastico,plastico_circuito_6	38,7439003	-9,435529709	Zambujeiro	Rua da Giesta
6686	PAP2500	2500	papel_circuito_6,circuito_08_papel	38,7439003	-9,435529709	Zambujeiro	Rua da Giesta
6336	VID2500	2500		38,74409866	-9,388469696	Bairro Cruz Vermelha	Rua Brigadeiro Tender
6334	PAP2500	2500	circuito_04_papel,papel_circuito_4	38,74409866	-9,388469696	Bairro Cruz Vermelha	Rua Brigadeiro Tender
6335	PLA2500	2500	circuito_04_plastico,plastico_circuito_4	38,74409866	-9,388469696	Bairro Cruz Vermelha	Rua Brigadeiro Tender
6869	PLA2500	2500	circuito_04_plastico,plastico_circuito_4	38,74480057	-9,39013958	Bairro Cruz Vermelha	Largo Luis de Camões
6868	PAP2500	2500	circuito_04_papel,papel_circuito_4	38,74480057	-9,39013958	Bairro Cruz Vermelha	Largo Luis de Camões
6870	VID2500	2500		38,74480057	-9,39013958	Bairro Cruz Vermelha	Largo Luis de Camões
6330	VID2500	2500	vidro_planeamento_tarde	38,74509811	-9,380590439	Adroana	Rua Luis Camões
6329	PLA2500	2500	circuito_04_plastico,plastico_circuito_4	38,74509811	-9,380590439	Adroana	Rua Luis Camões
6328	PAP2500	2500	circuito_04_papel,papel_circuito_4	38,74509811	-9,380590439	Adroana	Rua Luis Camões
6345	VID2500	2500		38,74580002	-9,390990257	Bairro Cruz Vermelha	Rua Calouste Gulbenkian
6343	PAP2500	2500	circuito_04_papel,papel_circuito_4	38,74580002	-9,390990257	Bairro Cruz Vermelha	Rua Calouste Gulbenkian
6344	PLA2500	2500	circuito_04_plastico,plastico_circuito_4	38,74580002	-9,390990257	Bairro Cruz Vermelha	Rua Calouste Gulbenkian
10137	PAP2500	2500	papel_circuito_8,circuito_sabt_papel	38,74599838	-9,336440086	Trajouce	Rua de Santo António
10139	VID2500	2500		38,74599838	-9,336440086	Trajouce	Rua de Santo António
10138	PLA2500	2500	plastico_circuito_8,circuito_sabt_plastico	38,74599838	-9,336440086	Trajouce	Rua de Santo António
6743	PLA2500	2500	plastico_circuito_4	38,74610138	-9,383589745	Adroana	Rua Fernando Pessoa
6742	PAP2500	2500	papel_circuito_4	38,74610138	-9,383589745	Adroana	Rua Fernando Pessoa
6744	VID2500	2500		38,74610138	-9,383589745	Adroana	Rua Fernando Pessoa
6326	PLA2500	2500	circuito_04_plastico,plastico_circuito_4	38,74610138	-9,38022995	Adroana	Rua Piaget
6327	VID2500	2500		38,74610138	-9,38022995	Adroana	Rua Piaget
6325	PAP2500	2500	circuito_04_papel,papel_circuito_4	38,74610138	-9,38022995	Adroana	Rua Piaget
6342	VID2500	2500		38,74620056	-9,38973999	Bairro Cruz Vermelha	Rua Guiné-Bissau

Anexo VI - Afetação de bens municipais à prestação dos serviços ora delegados a partir da data de entrada em vigor do Contrato

ID	TIPO	CAPACIDADE	CIRCUITO	LAT.	LONG	LOCALIDADE	RUA
6340	PAP2500	2500	circuito_04_papel, papel_circuito_4	38,74620056	-9,38973999	Bairro Cruz Vermelha	Rua Guiné-Bissau
6341	PLA2500	2500	circuito_04_plastico, plastico_circuito_4	38,74620056	-9,38973999	Bairro Cruz Vermelha	Rua Guiné-Bissau
6339	VID2500	2500	vidro_planeamento_tarde	38,74679947	-9,388400078	Bairro Cruz Vermelha	Rua de Moçambique
6338	PLA2500	2500	circuito_04_plastico, plastico_circuito_4	38,74679947	-9,388400078	Bairro Cruz Vermelha	Rua de Moçambique
6337	PAP2500	2500	circuito_04_papel, papel_circuito_4	38,74679947	-9,388400078	Bairro Cruz Vermelha	Rua de Moçambique
6781	PAP2500	2500	papel_circuito_6, circuito_08_papel	38,75009918	-9,437430382	Janes	Rua do Cabeço
6782	PLA2500	2500	circuito_08_plastico, plastico_circuito_6	38,75009918	-9,437430382	Janes	Rua do Cabeço
6783	VID2500	2500		38,75009918	-9,437430382	Janes	Rua do Cabeço
6696	VID2500	2500		38,75120163	-9,441470146	Janes	Rua Janes
6694	PAP2500	2500	papel_circuito_6, circuito_08_papel	38,75120163	-9,441470146	Janes	Rua Janes
6695	PLA2500	2500	circuito_08_plastico, plastico_circuito_6	38,75120163	-9,441470146	Janes	Rua Janes
6698	PLA2500	2500	circuito_08_plastico, plastico_circuito_6	38,75170136	-9,447239876	Malveira da Serra	Avenida Nossa Senhora da Assun
6699	VID2500	2500		38,75170136	-9,447239876	Malveira da Serra	Avenida Nossa Senhora da Assun
6697	PAP2500	2500	papel_circuito_6, circuito_08_papel	38,75170136	-9,447239876	Malveira da Serra	Avenida Nossa Senhora da Assun
6711	PAP2500	2500	papel_circuito_6, circuito_08_papel	38,75239945	-9,448559761	Malveira da Serra	Rua de Cascais
6713	VID2500	2500		38,75239945	-9,448559761	Malveira da Serra	Rua de Cascais
6712	PLA2500	2500	circuito_08_plastico, plastico_circuito_6	38,75239945	-9,448559761	Malveira da Serra	Rua de Cascais
6706	PLA2500	2500	circuito_08_plastico, plastico_circuito_6	38,75260162	-9,452429771	Malveira da Serra	Rua do Cabo
6705	PAP2500	2500	papel_circuito_6, circuito_08_papel	38,75260162	-9,452429771	Malveira da Serra	Rua do Cabo
6707	VID2500	2500		38,75260162	-9,452429771	Malveira da Serra	Rua do Cabo
6710	VID2500	2500		38,75289917	-9,448670387	Malveira da Serra	Rua de Cascais
6709	PLA2500	2500	circuito_08_plastico, plastico_circuito_6	38,75289917	-9,448670387	Malveira da Serra	Rua de Cascais
6708	PAP2500	2500	papel_circuito_6, circuito_08_papel	38,75289917	-9,448670387	Malveira da Serra	Rua de Cascais
6916	PLA2500	2500	circuito_08_plastico, plastico_circuito_6	38,75310135	-9,449799538	Malveira da Serra	Avenida Nossa Senhora da Assun
6914	VID2500	2500		38,75310135	-9,449799538	Malveira da Serra	Avenida Nossa Senhora da Assun
6915	PAP2500	2500	papel_circuito_6, circuito_08_papel	38,75310135	-9,449799538	Malveira da Serra	Avenida Nossa Senhora da Assun
6347	PLA2500	2500	circuito_04_plastico, plastico_circuito_4	38,7541008	-9,397210121	Ribeira Penha Longa	Largo de São Brás
6348	VID2500	2500	vidro_planeamento_tarde	38,7541008	-9,397210121	Ribeira Penha Longa	Largo de São Brás
6346	PAP2500	2500	circuito_04_papel, papel_circuito_4	38,7541008	-9,397210121	Ribeira Penha Longa	Largo de São Brás
6775	PLA2500	2500	circuito_08_plastico, plastico_circuito_6	38,76129913	-9,469659805	Biscaia	Rua Figueira do Guincho
6776	VID2500	2500		38,76129913	-9,469659805	Biscaia	Rua Figueira do Guincho
6774	PAP2500	2500	papel_circuito_6, circuito_08_papel	38,76129913	-9,469659805	Biscaia	Rua Figueira do Guincho
7951	PAP2500	2500	papel_circuito_1, circuito_01_papel, papel_circuito_9	38,69910049	-9,325409889	Carcavelos	Rua Diogo de Silves
7952	PLA2500	2500	plastico_circuito_9, circuito_sabm_plastico_1_5, plastico_circuito_1	38,69910049	-9,325409889	Carcavelos	Rua Diogo de Silves
7953	VID2500	2500		38,69910049	-9,325409889	Carcavelos	Rua Diogo de Silves
7135	PAP2500	2500	papel_circuito_1, circuito_01_papel	38,69919968	-9,339320183	Bairro dos Checlos	Rua José de Castro
7137	VID2500	2500		38,69919968	-9,339320183	Bairro dos Checlos	Rua José de Castro
7136	PLA2500	2500	plastico_circuito_1, circuito_01_plastico	38,69919968	-9,339320183	Bairro dos Checlos	Rua José de Castro
8000	VID2500	2500		38,69940186	-9,422860146	Cascais	Rua Doutor Francisco de Avilez
7999	PLA2500	2500	plastico_circuito_7, circuito_07_plastico, gpm_plastico_1	38,69940186	-9,422860146	Cascais	Rua Doutor Francisco de Avilez
7998	PAP2500	2500	papel_circuito_7, circuito_07_papel	38,69940186	-9,422860146	Cascais	Rua Doutor Francisco de Avilez
9132	PAP2500	2500	papel_ilhas	38,69940186	-9,383339882	Estoril	Avenida Emilia
9133	PLA2500	2500	plastico_ilhas	38,69940186	-9,383339882	Estoril	Avenida Emilia
9134	VID2500	2500		38,69940186	-9,383339882	Estoril	Avenida Emilia
8695	PLA2500	2500	plastico_circuito_5, circuito_05_plastico	38,69979858	-9,377550125	Areias	Estrada das Areias
8696	VID2500	2500		38,69979858	-9,377550125	Areias	Estrada das Areias
8694	PAP2500	2500	papel_circuito_5, circuito_05_papel	38,69979858	-9,377550125	Areias	Estrada das Areias
8143	VID2500	2500		38,69990158	-9,43640995	Bairro do Rosário	Rua Paulo da Gama
8142	PLA2500	2500	plastico_circuito_7, circuito_07_plastico, plastico_planeamento_2	38,69990158	-9,43640995	Bairro do Rosário	Rua Paulo da Gama
8141	PAP2500	2500	papel_circuito_7, circuito_07_papel	38,69990158	-9,43640995	Bairro do Rosário	Rua Paulo da Gama
9812	VID2500	2500		38,70009995	-9,359589577	Murtal	Rua Maestro Tavares Belo
9810	PAP2500	2500	papel_circuito_5, circuito_03_papel	38,70009995	-9,359589577	Murtal	Rua Maestro Tavares Belo

Anexo VI - Afetação de bens municipais à prestação dos serviços ora delegados a partir da data de entrada em vigor do Contrato

ID	TIPO	CAPACIDADE	CIRCUITO	LAT.	LONG	LOCALIDADE	RUA
9811	PLA2500	2500	circuito_03_plastico,plastico_circuito_5	38,70009995	-9,359589577	Murtal	Rua Maestro Tavares Belo
9807	VID2500	2500		38,70019913	-9,368619919	Murtal	Rua Carlos Sota
7908	PAP2500	2500	papel_circuito_1,circuito_01_papel,papel_circuito_9	38,70019913	-9,334199905	São Miguel das Encostas	Rua São Rafael
7910	VID2500	2500		38,70019913	-9,334199905	São Miguel das Encostas	Rua São Rafael
7909	PLA2500	2500	plastico_circuito_1,circuito_01_plastico	38,70019913	-9,334199905	São Miguel das Encostas	Rua São Rafael
8133	VID2500	2500		38,70040131	-9,438139915	Quinta do Rosário	Avenida Nossa Senhora do Rosár
8131	PAP2500	2500	papel_planeamento_2,papel_circuito_7,circuito_07_papel	38,70040131	-9,438139915	Quinta do Rosário	Avenida Nossa Senhora do Rosár
8132	PLA2500	2500	plastico_circuito_7,circuito_07_plastico,plastico_planeamento_1,plastico_planeamento_2	38,70040131	-9,438139915	Quinta do Rosário	Avenida Nossa Senhora do Rosár
8303	VID2500	2500	vidro_planeamento_tarde	38,70059967	-9,445010185	Costa da Guia	Praceta dos Pinheiros
8302	PLA2500	2500	circuito_08_plastico,plastico_circuito_6	38,70059967	-9,445010185	Costa da Guia	Praceta dos Pinheiros
8301	PAP2500	2500	papel_circuito_6,circuito_08_papel	38,70059967	-9,445010185	Costa da Guia	Praceta dos Pinheiros
9163	VID2500	2500		38,70059967	-9,371350288	Murtal	Rua Infante Dom Henrique
9162	PLA2500	2500	plastico_circuito_5,circuito_05_plastico	38,70059967	-9,371350288	Murtal	Rua Infante Dom Henrique
9161	PAP2500	2500	papel_circuito_5,circuito_05_papel	38,70059967	-9,371350288	Murtal	Rua Infante Dom Henrique
7912	PLA2500	2500	circuito_02_plastico,plastico_circuito_1	38,70059967	-9,32351017	Carcavelos	Rua da Ilha do Pico
7911	PAP2500	2500	papel_circuito_1,circuito_02_papel	38,70059967	-9,32351017	Carcavelos	Rua da Ilha do Pico
7913	VID2500	2500		38,70059967	-9,32351017	Carcavelos	Rua da Ilha do Pico
6941	VID2500	2500		38,70059967	-9,32022953	Quinta da Bela Vista	Rua Ilha Graciosa
6939	PAP2500	2500	papel_circuito_1,circuito_02_papel	38,70059967	-9,32022953	Quinta da Bela Vista	Rua Ilha Graciosa
6940	PLA2500	2500	circuito_02_plastico,plastico_circuito_1	38,70059967	-9,32022953	Quinta da Bela Vista	Rua Ilha Graciosa
10558	PLA2500	2500	circuito_4f_plastico,plastico_circuito_8	38,70069885	-9,350790024	Rana	Rua Primeiro de Dezembro
10559	VID2500	2500		38,70069885	-9,350790024	Rana	Rua Primeiro de Dezembro
10557	PAP2500	2500	papel_circuito_8,circuito_4f_papel	38,70069885	-9,350790024	Rana	Rua Primeiro de Dezembro
8822	PLA2500	2500	plastico_ilhas	38,7010994	-9,386639595	São João do Estoril	Avenida Florinda Real
8823	VID2500	2500		38,7010994	-9,386639595	São João do Estoril	Avenida Florinda Real
8821	PAP2500	2500	papel_ilhas	38,7010994	-9,386639595	São João do Estoril	Avenida Florinda Real
8026	PLA2500	2500	plastico_circuito_7,circuito_sabm_plastico_6_7,plastico_circuito_9	38,70130158	-9,429109573	Cascais	Rua Jaime Thompson
8027	VID2500	2500		38,70130158	-9,429109573	Cascais	Rua Jaime Thompson
8025	PAP2500	2500	papel_circuito_9,papel_circuito_7,circuito_07_papel	38,70130158	-9,429109573	Cascais	Rua Jaime Thompson
8092	PAP2500	2500	papel_circuito_9,papel_circuito_7,circuito_07_papel	38,7018013	-9,439760208	Quinta das Romanzeiras	Rua Maria Auxiliadora
8093	PLA2500	2500	plastico_circuito_7,circuito_sabm_plastico_6_7,plastico_circuito_9	38,7018013	-9,439760208	Quinta das Romanzeiras	Rua Maria Auxiliadora
8094	VID2500	2500		38,7018013	-9,439760208	Quinta das Romanzeiras	Rua Maria Auxiliadora
9167	PAP2500	2500	papel_circuito_5,circuito_03_papel	38,7018013	-9,365839958	Murtal	Rua António Seco
9168	PLA2500	2500	circuito_03_plastico,plastico_circuito_5	38,7018013	-9,365839958	Murtal	Rua António Seco
9169	VID2500	2500		38,7018013	-9,365839958	Murtal	Rua António Seco
8062	PLA2500	2500	plastico_circuito_7,circuito_sabm_plastico_6_7,plastico_circuito_9,plastico_planeamento_1	38,70190048	-9,424369812	Bairro das Caixas	Rua José Florindo
8063	VID2500	2500		38,70190048	-9,424369812	Bairro das Caixas	Rua José Florindo
8061	PAP2500	2500	papel_circuito_9,papel_circuito_7,circuito_07_papel	38,70190048	-9,424369812	Bairro das Caixas	Rua José Florindo
8949	PAP2500	2500	papel_circuito_5,circuito_05_papel	38,70220184	-9,378450394	Estoril	Rua Jorge Senna
8951	VID2500	2500		38,70220184	-9,378450394	Estoril	Rua Jorge Senna
8950	PLA2500	2500	plastico_circuito_5,circuito_05_plastico	38,70220184	-9,378450394	Estoril	Rua Jorge Senna
8129	PLA2500	2500	plastico_circuito_7,circuito_07_plastico	38,70230103	-9,438489914	Bairro do Rosário	Avenida Nossa Senhora do Rosár
8130	VID2500	2500		38,70230103	-9,438489914	Bairro do Rosário	Avenida Nossa Senhora do Rosár
8128	PAP2500	2500	papel_planeamento_2,papel_circuito_7,circuito_07_papel	38,70230103	-9,438489914	Bairro do Rosário	Avenida Nossa Senhora do Rosár
8065	PLA2500	2500	plastico_circuito_7,circuito_sabm_plastico_6_7,plastico_circuito_9,plastico_planeamento_1	38,70240021	-9,42743969	Cascais	Avenida Adelino Amaro da Costa
8064	PAP2500	2500	papel_circuito_9,papel_circuito_7,circuito_07_papel	38,70240021	-9,42743969	Cascais	Avenida Adelino Amaro da Costa
8066	VID2500	2500		38,70240021	-9,42743969	Cascais	Avenida Adelino Amaro da Costa
8125	PAP2500	2500	papel_circuito_7,circuito_07_papel	38,70299912	-9,438650131	Bairro do Rosário	Avenida Nossa Senhora do Rosár
8127	VID2500	2500		38,70299912	-9,438650131	Bairro do Rosário	Avenida Nossa Senhora do Rosár

Anexo VI - Afetação de bens municipais à prestação dos serviços ora delegados a partir da data de entrada em vigor do Contrato

ID	TIPO	CAPACIDADE	CIRCUITO	LAT.	LONG	LOCALIDADE	RUA
8126	PLA2500	2500	plastico_circuito_7, circuito_07_plastico	38,70299912	-9,438650131	Bairro do Rosário	Avenida Nossa Senhora do Rosár
8068	PLA2500	2500	plastico_circuito_7, circuito_07_plastico	38,70299912	-9,430890083	Bairro Assunção	Avenida Engenheiro Dom António
8069	VID2500	2500		38,70299912	-9,430890083	Bairro Assunção	Avenida Engenheiro Dom António
8067	PAP2500	2500	papel_circuito_7, circuito_07_papel	38,70299912	-9,430890083	Bairro Assunção	Avenida Engenheiro Dom António
10385	PLA2500	2500	plastico_circuito_8, circuito_03_plastico	38,70299912	-9,345870018	Zambujal	Rua Cidade de Faro
10386	VID2500	2500		38,70299912	-9,345870018	Zambujal	Rua Cidade de Faro
10384	PAP2500	2500	papel_circuito_8, circuito_03_papel	38,70299912	-9,345870018	Zambujal	Rua Cidade de Faro
8825	PLA2500	2500	circuito_06_plastico, plastico_circuito_3	38,7030983	-9,387729645	Estoril	Avenida Mem Ramirez
8826	VID2500	2500		38,7030983	-9,387729645	Estoril	Avenida Mem Ramirez
8824	PAP2500	2500	papel_circuito_3, circuito_06_papel	38,7030983	-9,387729645	Estoril	Avenida Mem Ramirez
6806	PAP2500	2500	circuito_04_papel, papel_circuito_4	38,72859955	-9,373889923	Manique	Rua das Andorinhas
6808	VID2500	2500		38,72859955	-9,373889923	Manique	Rua das Andorinhas
6807	PLA2500	2500	circuito_04_plastico, plastico_circuito_4	38,72859955	-9,373889923	Manique	Rua das Andorinhas
10055	PLA2500	2500	plastico_circuito_8, circuito_sabt_plastico	38,72859955	-9,321640015	Conceição da Abóboda	Rua Elvira Velez
10056	VID2500	2500		38,72859955	-9,321640015	Conceição da Abóboda	Rua Elvira Velez
10054	PAP2500	2500	papel_circuito_8, circuito_sabt_papel	38,72859955	-9,321640015	Conceição da Abóboda	Rua Elvira Velez
10733	PAP2500	2500	papel_circuito_8	38,72900009	-9,364179611	Manique	Rua Fernando Pessoa
10735	VID2500	2500		38,72900009	-9,364179611	Manique	Rua Fernando Pessoa
10094	PLA2500	2500	circuito_02_plastico, plastico_circuito_8	38,72914124	-9,331873894	Abóboda	Rua São Francisco Xavier
10093	PAP2500	2500	papel_circuito_8, circuito_02_papel	38,72914124	-9,331873894	Abóboda	Rua São Francisco Xavier
10095	VID2500	2500		38,72914124	-9,331873894	Abóboda	Rua São Francisco Xavier
6767	VID2500	2500		38,72949982	-9,439680099	Alcabideche	Rua Humberto Delgado
6766	PLA2500	2500	circuito_08_plastico, plastico_circuito_6	38,72949982	-9,439680099	Alcabideche	Rua Humberto Delgado
6765	PAP2500	2500	papel_circuito_6, circuito_08_papel	38,72949982	-9,439680099	Alcabideche	Rua Humberto Delgado
6763	PLA2500	2500	circuito_04_plastico, plastico_circuito_4	38,72949982	-9,375980377	Manique	Rua Nossa Senhora do Rosário
6762	PAP2500	2500	circuito_04_papel, papel_circuito_4	38,72949982	-9,375980377	Manique	Rua Nossa Senhora do Rosário
6764	VID2500	2500	vidro_planeamento_tarde	38,72949982	-9,375980377	Manique	Rua Nossa Senhora do Rosário
10142	VID2500	2500		38,729599	-9,363630295	Bairro dos Mirouços	Rua Fernando Pessoa
10140	PAP2500	2500	papel_circuito_8, circuito_4f_papel	38,729599	-9,363630295	Bairro dos Mirouços	Rua Fernando Pessoa
10141	PLA2500	2500	circuito_4f_plastico, plastico_circuito_8	38,729599	-9,363630295	Bairro dos Mirouços	Rua Fernando Pessoa
10504	VID2500	2500		38,73049927	-9,328269958	São Domingos de Rana	Rua de São Cristovão
10503	PLA2500	2500	circuito_02_plastico, plastico_circuito_8	38,73049927	-9,328269958	São Domingos de Rana	Rua de São Cristovão
10502	PAP2500	2500	papel_circuito_8, circuito_02_papel	38,73049927	-9,328269958	São Domingos de Rana	Rua de São Cristovão
6814	PAP2500	2500	circuito_04_papel, papel_circuito_4	38,73080063	-9,39428997	Alcoitão	Rua Vinhas dos Casais
6816	VID2500	2500		38,73080063	-9,39428997	Alcoitão	Rua Vinhas dos Casais
6815	PLA2500	2500	circuito_04_plastico, plastico_circuito_4	38,73080063	-9,39428997	Alcoitão	Rua Vinhas dos Casais
6673	PLA2500	2500	circuito_08_plastico, plastico_circuito_6	38,73099899	-9,439339638	Murches	Largo Infante Dom Henrique
6672	PAP2500	2500	papel_circuito_6, circuito_08_papel	38,73099899	-9,439339638	Murches	Largo Infante Dom Henrique
6674	VID2500	2500		38,73099899	-9,439339638	Murches	Largo Infante Dom Henrique
6753	PLA2500	2500	circuito_04_plastico, plastico_circuito_4	38,73149872	-9,382929802	Bairro dos Celões	Rua Almada Negreiros
6752	PAP2500	2500	circuito_04_papel, papel_circuito_4	38,73149872	-9,382929802	Bairro dos Celões	Rua Almada Negreiros
6754	VID2500	2500	vidro_planeamento_tarde	38,73149872	-9,382929802	Bairro dos Celões	Rua Almada Negreiros
6895	PLA2500	2500	circuito_08_plastico, plastico_circuito_6	38,73160172	-9,442959785	Murches	Rua Luis de Camões
6896	VID2500	2500		38,73160172	-9,442959785	Murches	Rua Luis de Camões
6894	PAP2500	2500	papel_circuito_6, circuito_08_papel	38,73160172	-9,442959785	Murches	Rua Luis de Camões
6393	PLA2500	2500	circuito_04_plastico, plastico_circuito_4	38,73160172	-9,42481041	Cabreiro	Rua Manuel Henriques
6394	VID2500	2500	vidro_planeamento_tarde	38,73160172	-9,42481041	Cabreiro	Rua Manuel Henriques
6392	PAP2500	2500	circuito_04_papel, papel_circuito_4	38,73160172	-9,42481041	Cabreiro	Rua Manuel Henriques
6412	PAP2500	2500	circuito_04_papel, papel_circuito_4	38,73160172	-9,408359528	Alcabideche	Praceta Maria Lamas
6414	VID2500	2500		38,73160172	-9,408359528	Alcabideche	Praceta Maria Lamas
6413	PLA2500	2500	circuito_04_plastico, plastico_circuito_4	38,73160172	-9,408359528	Alcabideche	Praceta Maria Lamas
10676	PAP2500	2500	papel_circuito_8, circuito_sabt_papel	38,7317009	-9,322469711	Conceição da Abóboda	Rua da Estrada Velha

Anexo VI - Afetação de bens municipais à prestação dos serviços ora delegados a partir da data de entrada em vigor do Contrato

ID	TIPO	CAPACIDADE	CIRCUITO	LAT.	LONG	LOCALIDADE	RUA
10678	VID2500	2500		38,7317009	-9,322469711	Conceição da Abóboda	Rua da Estrada Velha
10677	PLA2500	2500	plastico_circuito_8,circuito_sabt_plastico	38,7317009	-9,322469711	Conceição da Abóboda	Rua da Estrada Velha
10092	VID2500	2500		38,73172379	-9,332565308	Abóboda	Rua Tomás da Fonseca
10091	PLA2500	2500	circuito_02_plastico,plastico_circuito_8	38,73172379	-9,332565308	Abóboda	Rua Tomás da Fonseca
10090	PAP2500	2500	papel_circuito_8,circuito_02_papel	38,73172379	-9,332565308	Abóboda	Rua Tomás da Fonseca
6827	VID2500	2500		38,73189926	-9,372349739	Manique	Rua Capela das Neves
6826	PLA2500	2500	circuito_04_plastico,plastico_circuito_4	38,73189926	-9,372349739	Manique	Rua Capela das Neves
6825	PAP2500	2500	circuito_04_papel,papel_circuito_4	38,73189926	-9,372349739	Manique	Rua Capela das Neves
6770	VID2500	2500	vidro_planeamento_tarde	38,73210144	-9,413809776	Alcabideche	Rua Verde Mar
6769	PLA2500	2500	circuito_04_plastico,plastico_circuito_4	38,73210144	-9,413809776	Alcabideche	Rua Verde Mar
6768	PAP2500	2500	circuito_04_papel,papel_circuito_4	38,73210144	-9,413809776	Alcabideche	Rua Verde Mar
6898	PLA2500	2500	circuito_04_plastico,plastico_circuito_4	38,73212814	-9,420456886	Cabreiro	Rua Manuel Henriques
6899	VID2500	2500		38,73212814	-9,420456886	Cabreiro	Rua Manuel Henriques
6897	PAP2500	2500	circuito_04_papel,papel_circuito_4	38,73212814	-9,420456886	Cabreiro	Rua Manuel Henriques
6395	PAP2500	2500	circuito_04_papel,papel_circuito_4	38,73220062	-9,41215992	Alcabideche	Rua da Caragueija
6397	VID2500	2500	vidro_planeamento_tarde	38,73220062	-9,41215992	Alcabideche	Rua da Caragueija
6396	PLA2500	2500	circuito_04_plastico,plastico_circuito_4	38,73220062	-9,41215992	Alcabideche	Rua da Caragueija
6503	VID2500	2500		38,73220062	-9,376009941	Manique	Rua do Barril
6502	PLA2500	2500	circuito_04_plastico,plastico_circuito_4	38,73220062	-9,376009941	Manique	Rua do Barril
6501	PAP2500	2500	circuito_04_papel,papel_circuito_4	38,73220062	-9,376009941	Manique	Rua do Barril
8274	PAP2500	2500	papel_circuito_6,circuito_08_papel	38,73239899	-9,467510223	Cascais	Estrada do Guincho
8276	VID2500	2500		38,73239899	-9,467510223	Cascais	Estrada do Guincho
8275	PLA2500	2500	circuito_08_plastico,plastico_circuito_6	38,73239899	-9,467510223	Cascais	Estrada do Guincho

Localização Física Instalações

Serviços de Recolha de Resíduos

Anexo VI - Afetação de bens municipais à prestação dos serviços ora delegados a partir da data de entrada em vigor do Contrato

ID	TIPO	DESCRIÇÃO	LAT.	LONG	LOCALIDADE	RUA	Valor Contabilístico
FIE.3.1	Edifício	SEDE	38,73745975	-9,387058581	Adroana	Estrada de Manique	350 997,03 €
FIE.3.2	Edifício	PONTO DE APOIO	38,69331493	-9,351709489	Parede	Avenida Gago Coutinho	231 721,83 €
FIE.3.3	Edifício	PONTO DE APOIO	38,70441268	9,391598578	Poça	Rua Vale de Santa Rita	68 047,64 €
FIE.3.17	-	ILHAS ECOLÓGICAS - CMC	Cascais	Cascais	Cascais	concelho Cascais	3 346 100,41 €

Anexo VII - Demonstrações financeiras da EMAC e plano de financiamento

Anexo VII - Demonstrações financeiras da EMAC e plano de financiamento

Atividade Regulada - RU

Demonstração dos Resultados - Atividade Regulada	2022	2023	2024	2025	2026	2027	2028	2029	2030	2031	2032	2033	2034	2035	2036
Prestação de Serviços	10 250	10 403	10 568	10 687	10 900	11 116	11 337	11 562	11 792	12 026	12 265	12 508	12 757	13 010	13 269
Subsídios à Exploração	7 746	8 428	9 057	9 283	9 323	9 313	9 300	9 146	9 307	9 241	9 297	9 467	9 523	9 459	9 615
Volume de Negócios	17 996	18 830	19 626	19 970	20 222	20 429	20 636	20 708	21 099	21 266	21 562	21 975	22 280	22 469	22 884
Fornecimentos e Serviços Externos	-10 374	-10 841	-11 101	-11 132	-11 257	-11 390	-11 517	-11 637	-11 748	-11 849	-12 006	-12 161	-12 315	-12 467	-12 617
<i>FSE / VN</i>	58%	58%	57%	56%	56%	56%	56%	56%	56%	56%	56%	55%	55%	55%	55%
Gastos com Pessoal	-6 353	-6 506	-6 792	-6 822	-6 950	-7 054	-7 160	-7 267	-7 376	-7 487	-7 599	-7 713	-7 829	-7 946	-8 065
<i>Gastos com Pessoal / VN</i>	35%	35%	35%	34%	34%	35%	35%	35%	35%	35%	35%	35%	35%	35%	35%
Outros rendimentos e gastos correntes	-57	-62	-66	-68	-72	-75	-77	-79	-82	-86	-90	-94	-97	-100	-103
EBITDA do negócio	1 212	1 423	1 667	1 948	1 944	1 910	1 882	1 725	1 893	1 844	1 867	2 007	2 040	1 956	2 099
<i>EBITDA do negócio / VN</i>	7%	8%	8%	10%	10%	9%	9%	8%	9%	9%	9%	9%	9%	9%	9%
Outros rendimentos e gastos não correntes	-17	-18	-17	-18	-18	-18	-19	-19	-19	-20	-20	-20	-20	-21	-21
Imparidades	0	0	0	0	0	0	0	0	0	0	0	0	0	0	0
Resultado antes de depreciações, gastos de financiamento e imposto	1 194	1 405	1 649	1 930	1 925	1 891	1 863	1 706	1 873	1 825	1 848	1 987	2 019	1 935	2 078
Reversões / Gastos de depreciações e amortizações	-938	-1 256	-1 569	-1 812	-1 839	-1 801	-1 771	-1 612	-1 776	-1 722	-1 742	-1 877	-1 906	-1 819	-1 957
Resultados Operacionais	256	149	80	118	87	90	92	94	98	102	106	110	113	116	120
Juros e Rendimentos similares obtidos															
Juros e Gastos similares suportados	-72	-73	-74	-74	-75	-77	-78	-79	-80	-81	-82	-84	-85	-86	-87
Resultados antes de impostos	184	76	6	43	11	14	15	16	18	21	24	26	28	30	33
Imposto sobre Rendimento do Período	-45	-19	-2	-11	-3	-3	-4	-4	-4	-5	-6	-6	-7	-7	-8
Resultado Líquido do período	139	57	5	33	9	10	11	12	13	16	18	20	21	23	25

Anexo VII - Demonstrações financeiras da EMAC e plano de financiamento

Atividade Não Regulada - Outros

DEMONSTRAÇÃO DOS RESULTADOS - Atividade Não Regulada	2022	2023	2024	2025	2026	2027	2028	2029	2030	2031	2032	2033	2034	2035	2036
Prestação de Serviços	11 377	11 865	12 461	12 743	12 948	13 142	13 149	13 133	13 195	13 569	13 795	14 082	14 422	14 732	14 647
Subsídios à Exploração	4 330	4 375	4 452	4 844	4 911	5 024	5 058	5 133	5 219	5 341	5 454	5 494	5 555	5 637	5 720
Volume de Negócios	15 706	16 240	16 913	17 587	17 859	18 166	18 207	18 266	18 414	18 910	19 249	19 576	19 977	20 369	20 367
Fornecimentos e Serviços Externos	-4 192	-4 287	-4 407	-4 424	-4 522	-4 595	-4 670	-4 745	-4 823	-4 901	-4 981	-5 061	-5 144	-5 227	-5 312
<i>FSE / VN</i>	<i>-27%</i>	<i>-26%</i>	<i>-26%</i>	<i>-25%</i>	<i>-25%</i>	<i>-25%</i>	<i>-26%</i>	<i>-26%</i>	<i>-26%</i>	<i>-26%</i>	<i>-26%</i>	<i>-26%</i>	<i>-26%</i>	<i>-26%</i>	<i>-26%</i>
Gastos com Pessoal	-9 817	-10 182	-10 430	-10 869	-11 034	-11 200	-11 368	-11 538	-11 711	-11 887	-12 065	-12 246	-12 430	-12 617	-12 806
<i>Gastos com Pessoal / VN</i>	<i>-63%</i>	<i>-63%</i>	<i>-62%</i>	<i>-62%</i>	<i>-62%</i>	<i>-62%</i>	<i>-62%</i>	<i>-63%</i>	<i>-64%</i>	<i>-63%</i>	<i>-63%</i>	<i>-63%</i>	<i>-62%</i>	<i>-62%</i>	<i>-63%</i>
Outros rendimentos e gastos correntes	-14	-14	-14	-15	-15	-15	-15	-15	-16	-16	-16	-16	-17	-17	-17
EBITDA do negócio	1 683	1 757	2 061	2 279	2 288	2 356	2 154	1 966	1 864	2 106	2 187	2 252	2 386	2 508	2 232
EBITDA do negócio / VN	0	0	0	0	0	0	0	0	0	0	0	0	0	0	0
Outros rendimentos e gastos não correntes	0	0	0	0	0	0	0	0	0	0	0	0	0	0	0
Provisões	-4	-4	-4	-4	0	0	0	0	0	0	0	0	0	0	0
Resultado antes de depreciações, gastos de financiamento e imposto	1 679	1 753	2 057	2 275	2 288	2 356	2 154	1 966	1 864	2 106	2 187	2 252	2 386	2 508	2 232
Reversões / Gastos de depreciações e amortizações	-326	-570	-858	-997	-1 017	-1 029	-859	-664	-541	-714	-742	-827	-958	-1 058	-777
Resultados Operacionais	1 353	1 184	1 199	1 278	1 271	1 327	1 295	1 302	1 323	1 392	1 445	1 425	1 428	1 450	1 454
Juros e Rendimentos similares obtidos	0	0	0	0	0	0	0	0	0	0	0	0	0	0	0
Juros e Gastos similares suportados	-31	-31	-31	-32	-32	-32	-33	-33	-34	-34	-35	-35	-36	-37	-37
Resultados antes de impostos	1 322	1 153	1 167	1 246	1 239	1 295	1 262	1 269	1 289	1 358	1 410	1 390	1 392	1 413	1 417
Imposto sobre Rendimento do Período	-321	-281	-286	-303	-303	-316	-309	-310	-315	-331	-345	-340	-341	-347	-348
Resultado Líquido do período	1 002	872	881	943	936	979	954	958	974	1 026	1 065	1 050	1 051	1 066	1 069

Anexo VII - Demonstrações financeiras da EMAC e plano de financiamento

BALANÇO	2022	2023	2024	2025	2026	2027	2028	2029	2030	2031	2032	2033	2034	2035	2036
Imobilizado líquido															
Total de Imobilizado Líquido	7 474	9 000	9 871	9 306	9 386	9 179	8 435	7 928	8 077	9 171	9 547	9 844	9 583	9 287	9 372
Necessidades de Fundo de Maneio															
Cientes	135	137	139	141	144	146	149	152	155	158	161	164	167	171	174
Fornecedores	-4 151	-4 316	-4 425	-4 426	-4 493	-4 554	-4 613	-4 670	-4 726	-4 780	-4 848	-4 917	-4 986	-5 054	-5 123
Remunerações a liquidar	-2 236	-2 311	-2 389	-2 455	-2 495	-2 532	-2 570	-2 609	-2 648	-2 688	-2 728	-2 769	-2 810	-2 852	-2 895
Outros Necessidades de Fundo de Maneio	-307	-313	-342	-513	-445	-493	-587	-611	-543	-437	-527	-525	-584	-601	-585
Total de Necessidades de Fundo de Maneio	-6 559	-6 803	-7 016	-7 253	-7 290	-7 432	-7 620	-7 738	-7 762	-7 747	-7 941	-8 046	-8 213	-8 338	-8 430
Dívida Financeira Líquida															
Caixa e depósitos bancários	7 649	6 966	7 265	9 111	10 014	11 405	13 318	14 954	15 853	15 833	16 769	17 668	19 209	20 760	21 895
Total de Dívida Financeira Líquida	7 649	6 966	7 265	9 111	10 014	11 405	13 318	14 954	15 853	15 833	16 769	17 668	19 209	20 760	21 895
Outros Ativos e Passivos Extra-Exploração															
Estado e outros entes públicos	-359	4	-36	-72	-42	-62	-44	-52	-56	-68	-68	-53	-58	-63	-60
Diferimentos passivo - Rendimentos a reconhecer (subsídios)	-660	-577	-495	-412	-330	-247	-165	-82	0	0	0	0	0	0	0
Total Outros Ativos e Passivos Extra-Exploração	-1 019	-573	-530	-485	-372	-310	-209	-134	-56	-68	-68	-53	-58	-63	-60
Capital Próprio															
Capital realizado	1 000	1 000	1 000	1 000	1 000	1 000	1 000	1 000	1 000	1 000	1 000	1 000	1 000	1 000	1 000
Outras rubricas de capital próprio	876	2 012	2 941	3 827	4 802	5 747	6 737	7 702	8 672	9 659	10 701	11 784	12 854	13 926	15 015
Reservas legais	68	68	68	68	68	68	68	68	68	68	68	68	68	68	68
Resultados transitados	48	1 189	2 118	3 004	3 980	4 925	5 914	6 879	7 849	8 836	9 879	10 962	12 031	13 104	14 193
Outras rubricas	760	755	755	755	755	755	755	755	755	755	755	755	755	755	755
Outras reservas	720	715	715	715	715	715	715	715	715	715	715	715	715	715	715
Outras variações nos capitais próprios	39	39	39	39	39	39	39	39	39	39	39	39	39	39	39
Resultado líquido do período	1 141	929	886	975	945	989	965	970	987	1 042	1 083	1 070	1 072	1 089	1 093
Total do Capital Próprio	3 017	3 941	4 827	5 802	6 747	7 737	8 702	9 672	10 659	11 701	12 784	13 854	14 926	16 015	17 108

Anexo VII - Demonstrações financeiras da EMAC e plano de financiamento

Plano de Financiamento

Atividade Regulada - Resíduos Urbanos - Entidade Titular	2022	2023	2024	2025	2026	2027	2028	2029	2030	2031	2032	2033	2034	2035	2036
Prestação de Serviços - RU	9 756	9 903	10 062	10 234	10 439	10 649	10 863	11 081	11 303	11 530	11 761	11 997	12 238	12 484	12 735
Subsídios à Exploração - RU	7 746	8 428	9 057	9 283	9 323	9 313	9 300	9 146	9 307	9 241	9 297	9 467	9 523	9 459	9 615
Volume de Negócios - RU - Entidade Titular	17 503	18 331	19 120	19 516	19 762	19 962	20 162	20 227	20 610	20 770	21 059	21 464	21 761	21 943	22 350
Prestação de Serviços - RU - Outros	493	499	506	454	460	467	474	481	489	496	503	511	519	526	534
Volume de Negócios - RU - Total	17 996	18 830	19 626	19 970	20 222	20 429	20 636	20 708	21 099	21 266	21 562	21 975	22 280	22 469	22 884

Atividade Não Regulada - Entidade Titular	2022	2023	2024	2025	2026	2027	2028	2029	2030	2031	2032	2033	2034	2035	2036
Prestação de Serviços	11 139	11 626	12 219	12 498	12 699	12 890	12 893	12 873	12 931	13 301	13 522	13 806	14 142	14 448	14 358
Subsídios à Exploração	4 330	4 375	4 452	4 844	4 911	5 024	5 058	5 133	5 219	5 341	5 454	5 494	5 555	5 637	5 720
Volume de Negócios - Não Regulada - Entidade Titular	15 469	16 001	16 671	17 342	17 610	17 914	17 950	18 005	18 150	18 642	18 977	19 300	19 696	20 084	20 078
Prestação de Serviços - NR - Outros	237	240	242	245	249	253	256	260	264	268	272	276	280	285	289
Subsídios à Exploração - NR - Outros	0	0	0	0	0	0	0	0	0	0	0	0	0	0	0
Volume de Negócios - Não Regulada - Total	15 706	16 240	16 913	17 587	17 859	18 166	18 207	18 266	18 414	18 910	19 249	19 576	19 977	20 369	20 367

GLOBAL - Atividade - Entidade Titular	2022	2023	2024	2025	2026	2027	2028	2029	2030	2031	2032	2033	2034	2035	2036
Prestação de Serviços - CMC	20 896	21 529	22 281	22 732	23 138	23 539	23 755	23 953	24 234	24 831	25 284	25 804	26 380	26 932	27 093
Subsídios à Exploração - CMC	12 076	12 803	13 509	14 126	14 234	14 337	14 357	14 279	14 526	14 581	14 752	14 961	15 078	15 095	15 335
Volume de Negócios - Atividade - Entidade Titular	32 972	34 332	35 790	36 858	37 372	37 875	38 113	38 232	38 760	39 412	40 035	40 764	41 458	42 027	42 428
Prestação de Serviços - Outros	731	739	749	699	709	720	731	742	753	764	775	787	799	811	823
Subsídios à Exploração - Outros	0	0	0	0	0	0	0	0	0	0	0	0	0	0	0
Volume de Negócios GLOBAL	33 702	35 071	36 539	37 557	38 081	38 595	38 843	38 974	39 512	40 176	40 811	41 551	42 257	42 838	43 251

Anexo VIII – Tarifários dos serviços e sua trajetória de evolução temporal

TARIFÁRIO DO SERVIÇO DE GESTÃO DE RESÍDUOS URBANOS EM CASCAIS PARA O ANO DE 2022

		Tarifa Disponibilidade (por dia de faturação)	2022
1.	Doméstico	Geral e Famílias Numerosas	0,1222 €
		Social	Isento
Doméstico	Não	Geral	0,5448 €
	Doméstico	Utilidade Pública	0,1222 €

		Tarifa Variável (por m ³ de água consumido)	2022
2.	Doméstico	Geral e Social	0,1335 €
		Famílias Numerosas	0,0534 €
Doméstico	Não	Geral	0,8585 €
	Doméstico	Utilidade Pública	0,1335 €

3.	TGR (por m ³ de água consumido)	0,0280 €
----	--	----------

As tarifas são cobradas pelas Águas de Cascais S.A., nos termos do acordo celebrado com esta empresa, e são transferidos mensalmente para o município após cobrança

O tarifário entra em vigor no próximo dia 01 de janeiro de 2022

Anexo VIII – Tarifários dos serviços e sua trajetória de evolução temporal

Tarifa Disponibilidade (por dia de faturação)		2022	2023	2024	2025	2026	2027	2028	2029	2030	2031	2032	2033	2034	2035	2036
Doméstico	Geral e Famílias Numerosas	0,1222 €	0,1234 €	0,1248 €	0,1263 €	0,1282 €	0,1301 €	0,1320 €	0,1340 €	0,1360 €	0,1381 €	0,1401 €	0,1423 €	0,1444 €	0,1465 €	0,1487 €
	Social	Isento	Isento	Isento	Isento	Isento	Isento	Isento	Isento	Isento	Isento	Isento	Isento	Isento	Isento	Isento
Não Doméstico	Geral	0,5448 €	0,5502 €	0,5563 €	0,5630 €	0,5714 €	0,5800 €	0,5887 €	0,5975 €	0,6065 €	0,6156 €	0,6248 €	0,6342 €	0,6437 €	0,6534 €	0,6632 €
	Utilidade Pública	0,1222 €	0,1234 €	0,1248 €	0,1263 €	0,1282 €	0,1301 €	0,1320 €	0,1340 €	0,1360 €	0,1381 €	0,1401 €	0,1423 €	0,1444 €	0,1465 €	0,1487 €
Tarifa Variável (por m ³ de água consumido)		2022	2023	2024	2025	2026	2027	2028	2029	2030	2031	2032	2033	2034	2035	2036
Doméstico	Geral e Social	0,1335 €	0,1348 €	0,1363 €	0,1380 €	0,1400 €	0,1421 €	0,1443 €	0,1464 €	0,1486 €	0,1508 €	0,1531 €	0,1554 €	0,1577 €	0,1601 €	0,1625 €
	Famílias Numerosas	0,0534 €	0,0539 €	0,0545 €	0,0552 €	0,0560 €	0,0568 €	0,0577 €	0,0586 €	0,0594 €	0,0603 €	0,0612 €	0,0622 €	0,0631 €	0,0640 €	0,0650 €
Não Doméstico	Geral	0,8585 €	0,8671 €	0,8766 €	0,8871 €	0,9004 €	0,9140 €	0,9277 €	0,9416 €	0,9557 €	0,9700 €	0,9846 €	0,9994 €	1,0143 €	1,0296 €	1,0450 €
	Utilidade Pública	0,1335 €	0,1348 €	0,1363 €	0,1380 €	0,1400 €	0,1421 €	0,1443 €	0,1464 €	0,1486 €	0,1508 €	0,1531 €	0,1554 €	0,1577 €	0,1601 €	0,1625 €
TGR (por m ³ de água consumido)		0,0280 €	0,0312 €	0,0367 €	0,0418 €	0,0416 €	0,0417 €	0,0418 €	0,0418 €	0,0417 €	0,0416 €	0,0418 €	0,0419 €	0,0421 €	0,0422 €	0,0423 €

Formula de Atualização da Tarifa de Resíduos Urbanos:

$$TRU_{t+1} = 0,55 \times (1 + IHPC_t^{TOTAL}) + 0,10 \times (1 + IHPC_t^{COMB.}) + 0,35 \times (1 + ICT^{TOTAL}_t)$$

Em que:

t Período de referência

TRU Fator de atualização da tarifa de resíduos urbanos;

IHPC^{TOTAL} Índice harmonizado de preços no consumidor (Taxa de variação média dos últimos 12 meses - Base 2015 - %) por Consumo individual por objetivo – Total; Mensal; Portugal.

IHPC^{COMB.} Índice harmonizado de preços no consumidor (Taxa de variação média dos últimos 12 meses - Base 2015 - %) por Consumo individual por objetivo – Combustível e lubrificantes para equipamento para transporte pessoal; Mensal; Portugal.

ICT^{TOTAL} Índice de custo do trabalho (Taxa de variação média anual - Base 2016 - %) por Atividade económica (CAE Rev. 3) e Origem da variação do índice; Total; Anual; Portugal.

Fonte: INE – Instituto Nacional de Estatística.

Serviços de Resíduos

Anexo VIII – Tarifários dos serviços e sua trajetória de evolução temporal

Recolha de Resíduos Sólidos Indiferenciados (€/ton.)	2022	2023	2024	2025	2026	2027	2028	2029
	124,64 €	132,07 €	139,82 €	144,68 €	147,43 €	153,30 €	154,71 €	158,41 €
	2029	2030	2031	2032	2033	2034	2035	2036
	158,41 €	163,36 €	167,00 €	170,27 €	174,61 €	178,25 €	181,11 €	185,98 €

(Acréscce IVA à taxa legal em vigor)

Condições de prestação do serviço :

Circuitos de Recolha de Resíduos Indiferenciados		
Código	Descrição Código	Periodicidade
ind_100	Circuito 100 - Indiferenciado	Diário / 21 h
ind_101	Circuito 101 - Indiferenciado	Diário / 18 h
ind_102	Circuito 102 - Indiferenciado	Diário / 04 h
ind_111	Circuito 111 - Indiferenciado	Diário / 21 h
ind_120	Circuito 120 - Indiferenciado	Diário / 04 h
ind_121	Circuito 121 - Indiferenciado	Diário / 04 h
ind_130	Circuito 130 - Indiferenciado	Diário / 04 h
ind_131	Circuito 131 - Indiferenciado	Diário / 21 h
ind_140	Circuito 140 - Indiferenciado	Diário / 04 h
ind_141	Circuito 141 - Indiferenciado	Diário / 21 h
ind_150	Circuito 150 - Indiferenciado	Diário / 04 h
ind_151	Circuito 151 - Indiferenciado	Diário / 21 h
ind_160	Circuito 160 - Indiferenciado	Diário / 04 h
ind_161	Circuito 161 - Indiferenciado	Diário / 21 h
ind_170	Circuito 170 - Indiferenciado	Diário / 04 h
ind_171	Circuito 171 - Indiferenciado	Diário / 21 h
ind_180	Circuito 180 - Indiferenciado	Diário / 04 h
ind_181	Circuito 181 - Indiferenciado	Diário / 21 h
ind_191	Circuito 191 - Indiferenciado	Diário / 21 h
ind_200	Circuito 200 - Indiferenciado	Diário / 04 h

Viaturas afetas ao serviço de RSU		
Serviço	Tipo de Viatura	Nº de Viaturas
RSU	Pesada de Mercadorias	27
RSU	Ligeira de Mercadorias Eléctrica	1
RSU	Ligeira de Mercadorias Convenc.	5
RSU	Ligeira de Passageiros Eléctrica	4
RSU	Ligeira de Passageiros Convenc.	2

Contentorizações afeta ao serviço de RSU			
Código	Tipo	Fluxo	Quant.
IND120	Superfície	Indiferenciado	875
IND240	Superfície	Indiferenciado	635
IND800	Superfície	Indiferenciado	5 995
IND3000	Subterrâneo	Indiferenciado	399

Anexo VIII – Tarifários dos serviços e sua trajetória de evolução temporal

Recolha Seletiva de Resíduos Multimaterial (€/ton.)	2022	2023	2024	2025	2026	2027	2028	2029
	214,23 €	225,22 €	229,83 €	232,18 €	248,24 €	243,29 €	243,62 €	246,96 €
	2029	2030	2031	2032	2033	2034	2035	2036
	246,96 €	251,57 €	253,43 €	256,68 €	261,22 €	264,36 €	266,04 €	270,30 €

(Acresce IVA à taxa legal em vigor)

Recolha de Resíduos Urbanos Biodegradáveis (RUB's) (€/ton.)	2022	2023	2024	2025	2026	2027	2028	2029
	43,41 €	30,13 €	21,30 €	16,34 €	13,35 €	12,53 €	11,39 €	10,49 €
	2029	2030	2031	2032	2033	2034	2035	2036
	10,49 €	9,72 €	8,91 €	8,60 €	8,35 €	8,06 €	7,74 €	7,49 €

(Acresce IVA à taxa legal em vigor)

Condições de prestação do serviço :

Circuitos de Recolha Seletiva multimaterial		
Código	Descrição Código	Periodicidade
pap_c1_2f	Circuito 01 - papel	2ª f / 06 h
pap_c1_5f	Circuito 01 - papel	5ª f / 06 h
pap_c2_2f	Circuito 02 - papel	2ª f / 13 h
pap_c2_5f	Circuito 02 - papel	5ª f / 13 h
pap_c3_2f	Circuito 03 - papel	2ª f / 06 h
pap_c3_5f	Circuito 03 - papel	5ª f / 06 h
pap_c4_2f	Circuito 04 - papel	2ª f / 13 h
pap_c4_5f	Circuito 04 - papel	5ª f / 13 h
pap_c5_2f	Circuito 05 - papel	2ª f / 06 h
pap_c5_5f	Circuito 05 - papel	5ª f / 06 h
pap_c6_2f	Circuito 06 - papel	2ª f / 13 h
pap_c6_5f	Circuito 06 - papel	5ª f / 13 h
pap_c7_2f	Circuito 07 - papel	2ª f / 06 h
pap_c7_5f	Circuito 07 - papel	5ª f / 06 h
pap_c8_4f	Circuito 08 - papel	4ª f / 13 h
pap_c8_sb	Circuito 08 - papel	sab. / 13 h
pap_ilhas	Circuito ilhas - papel	4 x Semana / 04 h
pla_c1_3f	Circuito 01 - embalagens	3ª f / 06 h
pla_c1_6f	Circuito 01 - embalagens	6ª f / 06 h
pla_c2_3f	Circuito 02 - embalagens	3ª f / 13 h
pla_c2_6f	Circuito 02 - embalagens	6ª f / 13 h
pla_c3_3f	Circuito 03 - embalagens	3ª f / 06 h
pla_c3_6f	Circuito 03 - embalagens	6ª f / 06 h
pla_c4_3f	Circuito 04 - embalagens	3ª f / 13 h
pla_c4_6f	Circuito 04 - embalagens	6ª f / 13 h
pla_c5_3f	Circuito 05 - embalagens	3ª f / 06 h
pla_c5_6f	Circuito 05 - embalagens	6ª f / 06 h
pla_c6_3f	Circuito 06 - embalagens	3ª f / 13 h
pla_c6_6f	Circuito 06 - embalagens	6ª f / 13 h
pla_c7_3f	Circuito 07 - embalagens	3ª f / 06 h
pla_c7_6f	Circuito 07 - embalagens	6ª f / 06 h
pla_c8_4f	Circuito 08 - embalagens	4ª f / 13 h
pla_c8_sb	Circuito 08 - embalagens	sab. / 13 h
pla_ilhas	Circuito ilhas - embalagens	3 x Semana / 04 h
rub_c1	Circuito 01 - Biorresíduos	3 x Semana / 04 h
rub_c2	Circuito 02 - Biorresíduos	3 x Semana / 04 h

Anexo VIII – Tarifários dos serviços e sua trajetória de evolução temporal

Viaturas afetas ao serviço de SEL - RUB		
Serviço	Tipo de Viatura	Nº de Viaturas
SEL - RUB	Pesada de Mercadorias	16
SEL	Ligeira de Mercadorias Convenc.	1
SEL	Ligeira de Passageiros Convenc.	1

Contentorizações afeta ao serviço de RSU			
Código	Tipo	Fluxo	Quant.
PAP5000	Subterrâneo	Papel	252
PAP2500	Superfície	Papel	743
PAP1100	Superfície	Papel	212
PAP800	Superfície	Papel	560
PLA5000	Subterrâneo	Embalagens	247
PLA2500	Superfície	Embalagens	742
PLA1100	Superfície	Embalagens	151
PLA800	Superfície	Embalagens	508
ORG800	Superfície	Biorresíduos	12
ORG660	Superfície	Biorresíduos	155
ORG240	Superfície	Biorresíduos	50
VID3000	Subterrâneo	Vidro	244
VID2500	Superfície	Vidro	825

+ A recolha seletiva de vidro é efetuada diariamente, às 13h, por circuitos definidos dinamicamente pelos níveis de enchimento, quer de sensores, quer verificação pelos serviços aquando da recolha do papel e das embalagens.

Anexo VIII – Tarifários dos serviços e sua trajetória de evolução temporal

Recolha de Cortes de Jardins e Outros Resíduos Verdes (€/ton.)	2022	2023	2024	2025	2026	2027	2028	2029
	102,44 €	106,13 €	107,18 €	109,50 €	109,73 €	112,68 €	112,16 €	113,08 €
	2029	2030	2031	2032	2033	2034	2035	2036
	113,08 €	114,64 €	114,98 €	116,00 €	117,63 €	118,67 €	119,08 €	120,84 €

(Acresce IVA à taxa legal em vigor)

Condições de prestação do serviço :

Circuitos de Recolha de Cortes de Jardins		
Código	Descrição Código	Periodicidade
cj_01_z1	Circuito 01 - Zona 1 - CJ	6 x Semana / 06 h
cj_02_z1	Circuito 02 - Zona 1 - CJ	6 x Semana / 13 h
cj_03_z1	Circuito 03 - Zona 1 - CJ	6 x Semana / 06 h
cj_04_z1	Circuito 04 - Zona 1 - CJ	6 x Semana / 13 h
cj_05_z1	Circuito 05 - Zona 1 - CJ	6 x Semana / 06 h
cj_06_z1	Circuito 06 - Zona 1 - CJ	6 x Semana / 13 h
cj_07_z1	Circuito 07 - Zona 1 - CJ	6 x Semana / 06 h
cj_08_z1	Circuito 08 - Zona 1 - CJ	6 x Semana / 13 h
cj_09_z1	Circuito 09 - Zona 1 - CJ	6 x Semana / 06 h
cj_10_z1	Circuito 10 - Zona 1 - CJ	6 x Semana / 13 h
cj_11_z1	Circuito 11 - Zona 1 - CJ	6 x Semana / 06 h
cj_12_z1	Circuito 12 - Zona 1 - CJ	6 x Semana / 13 h
cj_13_z1	Circuito 13 - Zona 1 - CJ	6 x Semana / 06 h
cj_14_z1	Circuito 14 - Zona 1 - CJ	6 x Semana / 13 h
cj_01_z2	Circuito 01 - Zona 2 - CJ	6 x Semana / 06 h
cj_02_z2	Circuito 02 - Zona 2 - CJ	6 x Semana / 13 h
cj_03_z2	Circuito 03 - Zona 2 - CJ	6 x Semana / 06 h
cj_04_z2	Circuito 04 - Zona 2 - CJ	6 x Semana / 13 h
cj_05_z2	Circuito 05 - Zona 2 - CJ	6 x Semana / 06 h
cj_06_z2	Circuito 06 - Zona 2 - CJ	6 x Semana / 13 h
cj_07_z2	Circuito 07 - Zona 2 - CJ	6 x Semana / 06 h
cj_08_z2	Circuito 08 - Zona 2 - CJ	6 x Semana / 13 h
cj_09_z2	Circuito 09 - Zona 2 - CJ	6 x Semana / 06 h

Viaturas afetas ao serviço de RCJ		
Serviço	Tipo de Viatura	Nº de Viaturas
RCJ	Pesada de Mercadorias	20
RCJ	Ligeira de Passageiros Convenc.	1

Anexo VIII – Tarifários dos serviços e sua trajetória de evolução temporal

Recolha de Objetos Fora de Uso (Volumosos/Monstros) (€/ton.)	2022	2023	2024	2025	2026	2027	2028	2029
	196,71 €	203,82 €	204,88 €	205,51 €	205,97 €	211,52 €	210,56 €	212,27 €
	2029	2030	2031	2032	2033	2034	2035	2036
	212,27 €	215,22 €	215,84 €	217,74 €	220,81 €	222,76 €	223,54 €	226,50 €

(Acréscimo IVA à taxa legal em vigor)

Condições de prestação do serviço :

Código	Descrição Código	Periodicidade
ofu_01_z1	Circuito 01 - Zona 1 - Monstros	6 x Semana / 06 h
ofu_02_z1	Circuito 02 - Zona 1 - Monstros	6 x Semana / 13 h
ofu_03_z1	Circuito 03 - Zona 1 - Monstros	6 x Semana / 06 h
ofu_04_z1	Circuito 04 - Zona 1 - Monstros	6 x Semana / 13 h
ofu_05_z1	Circuito 05 - Zona 1 - Monstros	6 x Semana / 06 h
ofu_06_z1	Circuito 06 - Zona 1 - Monstros	6 x Semana / 13 h
ofu_01_z2	Circuito 01 - Zona 2 - Monstros	6 x Semana / 06 h
ofu_02_z2	Circuito 02 - Zona 2 - Monstros	6 x Semana / 13 h
ofu_03_z2	Circuito 03 - Zona 2 - Monstros	6 x Semana / 06 h
ofu_04_z2	Circuito 04 - Zona 2 - Monstros	6 x Semana / 13 h
ofu_05_z2	Circuito 05 - Zona 2 - Monstros	6 x Semana / 06 h
ofu_06_z2	Circuito 06 - Zona 2 - Monstros	6 x Semana / 13 h

Viaturas afetas ao serviço de RMO		
Serviço	Tipo de Viatura	Nº de Viaturas
RMO	Pesada de Mercadorias	7
RMO	Ligeira de Passageiros Elétrica	1

Anexo VIII – Tarifários dos serviços e sua trajetória de evolução temporal

- **Formula de atualização de preços dos serviços de Recolha de Resíduos Urbanos:**

$$TSRU_{t+1} = 0,45 \times (1 + IHPC_t^{TOTAL}) + 0,20 \times (1 + IHPC_t^{COMB.}) + 0,35 \times (1 + ICT^{TOTAL}_t)$$

Em que:

- t** Período de referência
- TSRU** Fator de atualização dos preços dos serviços de recolha de resíduos urbanos;
- IHPC^{TOTAL}** Índice harmonizado de preços no consumidor (Taxa de variação média dos últimos 12 meses - Base 2015 - %) por Consumo individual por objetivo – Total; Mensal; Portugal.
- IHPC^{COMB.}** Índice harmonizado de preços no consumidor (Taxa de variação média dos últimos 12 meses - Base 2015 - %) por Consumo individual por objetivo – Combustível e lubrificantes para equipamento para transporte pessoal; Mensal; Portugal.
- ICT^{TOTAL}** Índice de custo do trabalho (Taxa de variação média anual - Base 2016 - %) por Atividade económica (CAE Rev. 3) e Origem da variação do índice; Total; Anual; Portugal.

Fonte: INE – Instituto Nacional de Estatística.

- **Valor estimado:**

Objeto	Tipo	TOTAL ESTIMADO	Unidade Cobrança do Serviço
Recolha Resíduos	Prestação Serviços	149 191 316,29 €	€/tonelada por tipo de Serviço
Recolha Resíduos	Subsídio Exploração	116 886 166,60 €	
Recolha Resíduos	TOTAL	266 077 482,89 €	

**ANEXO IX – Memória descritiva dos principais
pressupostos ao Estudo de Viabilidade Económico
Financeiro da EMAC**

15 de novembro de 2021

A. Enquadramento

Com a aproximação da data de término do Contrato de Gestão Delegada estabelecido entre a EMAC e o Município de Cascais, é necessário a realização de um Estudo de Viabilidade Económico-Financeira (EVEF) da EMAC.

O EVEF incide sobre a atividade de resíduos incluída no contrato de gestão delegada em vigor e as restantes atividades desenvolvidas pela EMAC, doravante a incluir no contrato de gestão delegada como atividade não regulada.

Desta forma as atividades incluídas no EVEF são: (i) Recolha de resíduos, (ii) Limpeza Urbana, (iii) Espaços Naturais e (iv) Espaços Urbanos.

O EVEF da EMAC abrange o período previsorial de 2022 a 2036, tendo como períodos históricos os anos de 2017 a 2021.

B. Principais pressupostos do EVEF

Modelo da Atividade – Considerações gerais

Enquadramento de operações

- O EVEF contempla um novo enquadramento das atividades. Todas as restantes atividades, que não incluídas atualmente no Contrato de Gestão Delegada serão realocadas como atividades não reguladas para o futuro Contrato de Gestão Delegada em 2022. A atividade de Resíduos Urbanos passará a ser designada como Atividade Regulada do Contrato de Gestão Delegada.

Receitas de RU

- Atualmente, as Águas de Cascais cobram a tarifa ao município por conta da CMC. A CMC recebe as receitas e suporta o gasto com a deposição e tratamento de resíduos (serviço prestado e pago à Tratolixo). De seguida a EMAC recebe através de prestação de serviços receita da CMC para a sua atividade de gestão de resíduos.
- O presente EVEF considera que a partir de 2022 todas as receitas e gastos com a atividade de RU são centralizados na EMAC, isto é, a tarifa cobrada aos municípios pela Água de Cascais é entregue à CMC que depois transferirá na íntegra para a EMAC, passando esta igualmente a suportar todos os gastos com esta atividade (incluindo o depósito/tratamento de resíduos em alta junto da Tratolixo). Esta lógica estará adequada ao conteúdo do Contrato de Gestão Delegada.

Novo paradigma de recolha seletiva de resíduos

- Com a publicação do Plano Estratégico para os resíduos sólidos Urbanos 2020+ (PERPSU2020+), através da Portaria n.º 241/2019 de 31 de junho de 2019, surge a obrigatoriedade de os Municípios com mais de 50 mil habitantes instaurarem medidas para a recolha seletiva de biorresíduos.
- O EVEF contempla estimativas de investimentos e gastos operacionais de forma a dar cumprimento a estas orientações sobre a temática, nomeadamente no que se refere à recolha de RUBs.

Quantidades de resíduos - Atividade regulada e não regulada

- As quantidades recolhidas das várias tipologias de resíduos foram estimadas de acordo com os dados históricos e tendo em consideração o desempenho expectável da economia. A produção de resíduos encontra-se diretamente relacionada com o desempenho económico, evolução do poder de compra e consumo.

PRESSUPOSTOS DE FORNECIMENTOS E SERVIÇOS EXTERNOS	2017	2018	2019	2020	2021	2022	2023	2024	2025	2026	2027	2028	2029	2030	2031	2032	2033	2034	2035	2036
Número total de toneladas recolhidas	134 879	141 202	141 092	138 170	141 430	141 091	141 663	142 241	142 824	143 409	143 998	144 592	145 191	145 793	146 397	147 001	147 609	148 220	148 833	149 448
Resíduos indiferenciados	89 563	90 321	89 890	88 368	87 219	86 624	85 510	84 081	82 553	81 276	80 669	79 958	79 131	78 178	77 085	76 554	76 180	75 661	75 095	74 478
Resíduos urbanos biodegradáveis (1)	N.a.	626	1 446	990	2 963	3 094	4 641	6 497	8 446	10 135	11 149	12 264	13 490	14 839	16 323	17 139	17 996	18 896	19 841	20 833
Resíduos seletivos (Papel, Plástico e Vidro)	9 582	10 838	11 748	11 549	11 902	11 830	11 770	11 722	11 685	11 657	11 638	11 626	11 621	11 623	11 630	11 642	11 659	11 680	11 705	11 733
Papel/cartão	3 797	4 601	4 861	4 810	4 370	4 392	4 414	4 436	4 458	4 481	4 503	4 526	4 548	4 571	4 594	4 617	4 640	4 663	4 686	4 710
Papel/cartão - contaminado					592	533	479	431	388	349	315	283	255	229	206	186	167	150	135	122
Plástico/metálico	2 476	2 750	3 102	3 058	3 054	3 069	3 085	3 100	3 116	3 131	3 147	3 163	3 178	3 194	3 210	3 226	3 242	3 259	3 275	3 291
Plástico/metálico - contaminado					169	152	137	123	111	100	90	81	73	65	59	53	48	43	39	35
Vidro	3 309	3 488	3 785	3 681	3 224	3 240	3 256	3 272	3 289	3 305	3 322	3 338	3 355	3 372	3 389	3 406	3 423	3 440	3 457	3 474
Vidro - contaminado					493	444	399	359	324	291	262	236	212	191	172	155	139	125	113	102
Objetos fora de uso (Monstros e Monos)	3 773	4 908	4 972	4 660	4 912	4 937	4 961	4 986	5 011	5 036	5 061	5 086	5 112	5 137	5 163	5 189	5 215	5 241	5 267	5 294
Resíduos de Cortes de Jardim	24 359	26 487	24 881	25 696	26 507	26 639	26 772	26 906	27 041	27 176	27 312	27 448	27 586	27 723	27 862	28 001	28 141	28 282	28 423	28 566
Resíduos de limpeza	7 602	8 022	8 155	6 907	7 929	7 968	8 008	8 048	8 089	8 129	8 170	8 210	8 251	8 293	8 334	8 376	8 418	8 460	8 502	8 545

Anexo IX – Memória Descritiva Pressupostos EVEF - EMAC

- A recolha de biorresíduos trará repercussões diretas nas quantidades de resíduos indiferenciados recolhidos (segundo análise interna efetuada pela EMAC, historicamente verifica-se um potencial de cerca de 50% das quantidades de resíduos indiferenciados serem compostas por biorresíduos).

Receitas - Atividade regulada

- Na estimativa de Receitas próprias de CGDg para o ano de 2022 foi assumida a manutenção das variáveis de 2021, tanto em termos de número de clientes como em termos de média de consumo de água, considerando-se a manutenção do tarifário aprovado para 2021.
- Nos anos seguintes foi assumido um crescimento do número de clientes regulares em cerca de 0,5% ano devido ao aumento que se vinha a registar no período histórico e, de uma forma prudente, a manutenção do consumo médio de 2020 (consumo impactado com a pandemia COVID19).
- Quanto ao tarifário, foi assumido que para o ano de 2022 não existe qualquer atualização à tarifa, sendo apenas corrigido à inflação a partir de 2023.
- Início do registo como receita como subsídio à exploração da comparticipação pela diferença entre a tarifa regular e a tarifa social que será assegurada pela CMC.
- Com a inclusão dos gastos com o Depósito/Tratamento de resíduos junto da TratoLixo (que historicamente têm sido assumidos pela CMC), existe a necessidade da atividade de CGDg começar a ser subsidiada de forma a não se apresentar deficitária cumprindo-se o disposto em sede de RTR.

Receitas - Atividade não regulada**Limpeza:**

- Com a passagem da limpeza para o âmbito do Contrato de Gestão de Delegada, esta atividade passará a ser contratada diretamente pela CMC à EMAC passando este serviço a ser considerado como Prestação de Serviço e não subsídio à exploração como ocorria no Contrato Programa. Para se verificar esta condição, o serviço de limpeza passará a ser contratado entre a CMC e a EMAC, passando-se a reger por serviços distintos praticados a preços unitários enquadráveis numa ótica de preços de mercado.

Espaços naturais e Espaços verdes urbanos:

- As receitas próprias estimadas evoluem tendo em conta a manutenção das receitas históricas com a exploração de campos de férias e visitas aos equipamentos e espaços verdes, com atualização à taxa de inflação prevista.
- A partir de 2022 os subsídios à exploração encontram-se estimados de forma a ajustar os resultados das atividades para um valor nulo (não existindo défice ou excedente).

Gastos - Atividade regulada e não regulada

Anexo IX – Memória Descritiva Pressupostos EVEF - EMACFornecimentos e serviços Externos

- As rubricas de FSE's encontram-se subdivididas em grupos de gastos variáveis e gastos fixos. Os gastos cujo valor é independente do volume de atividade (quantidades recolhidas), foram considerados como gastos fixos e atualizados no período previsional com base na taxa de inflação prevista. Os gastos associados ao nível de atividade (quantidades recolhidas) foram estimados com base em gastos médios históricos sobre a respetiva quantidade de resíduos recolhidos, atualizando o gasto médio à inflação prevista.

Gastos com pessoal

- Foi considerada a estrutura de pessoal necessária para cada uma das respetivas atividades da EMAC com base no número de trabalhadores orçamentado para o ano de 2022 e previstos para os restantes anos previsionais por tipo de serviço.
- Para o ano de 2022, encontra-se previsto o acerto do salário mínimo para 705€ e estima-se para os anos seguintes a manutenção das remunerações médias atualizadas à inflação prevista.

Investimentos - Atividade regulada e não regulada

- Os pressupostos de investimento incluídos no EVEF encontram-se estimados em conformidade com as necessidades assumidas pela EMAC, tanto no que respeita a investimentos de substituição e renovação, bem como novos investimentos (nomeadamente de forma a fazer face ao novo paradigma de recolha de biorresíduos da atividade regulada, entre outros).

Demonstração de resultados - Atividade regulada e não reguladaAtividade regulada

- Com a evolução tarifária prevista e assumindo a Entidade Gestora todos os gastos relativos à atividade de RU, os serviços incluídos no Contrato de Gestão Delegada – Atividade Regulada só serão equilibrados se a CMC proceder ao equilíbrio do sistema de resíduos com subsídios à exploração, num montante médio correspondente a 45% do total das receitas.

Atividade não regulada

- A atividade não regulada apresenta resultados líquidos a rondar os 1 M€ correspondendo à margem da EMAC e perfeitamente enquadráveis num mercado concorrencial.



AMBIENTE CASCAIS

Estudo de Viabilidade Económica – Financeira 2022 - 2036

ÍNDICE	317
INTRODUÇÃO	318
1. ÂMBITO E OBJECTIVOS	320
2. PRESSUPOSTOS DE BASE PARA A AVALIAÇÃO ECONÓMICO-FINANCEIRA	321
2.1 PRESSUPOSTOS GERAIS	321
2.2 PLANO DE INVESTIMENTOS	322
2.3 MODELO DE FINANCIAMENTO	323
2.4 CUSTOS DE EXPLORAÇÃO	323
2.5 PROVEITOS/MODELO DE RECEITA	324
2.6 DEMONSTRAÇÃO DE RESULTADOS	325
2.7 BALANÇO	325
3. AVALIAÇÃO DA VIABILIDADE ECONÓMICO-FINANCEIRA	326
3.1 CÁLCULO DOS CASH-FLOWS	326
3.2 CÁLCULO DO VAL E DA TIR	327
3.3 INDICADORES DE RENTABILIDADE	328
4. CONCLUSÕES GERAIS	329
5. ANEXOS – MAPAS FINANCEIROS	330
5.1 MAPA DE RECEITAS TOTAIS	330
5.2 MAPA DE FSE'S	331
5.3 MAPA DE CUSTOS COM PESSOAL	332
5.4 MAPA DE INVESTIMENTOS.....	333
5.7 DEMONSTRAÇÃO DE RESULTADOS PREVISIONAL	334
5.8 BALANÇO PREVISIONAL	335

INTRODUÇÃO

Este trabalho resulta da necessidade da realização de um Estudo de Viabilidade Económico-Financeiro referente às atividades reguladas abrangidas pelo Decreto-Lei nº 194/2009, no seu artº 2º, nº1, alínea c), nomeadamente no que diz respeito às atividades relacionadas com os serviços de resíduos urbanos (RU).

Os sistemas de gestão de RU apresentam em Portugal um défice tarifário significativo, estimando-se em mais de 50% o grau de insuficiência de recuperação de custos através das receitas tarifárias, originando entidades gestoras subcapitalizadas ou fortemente dependentes de outras transferências por parte das entidades titulares para que o seu normal funcionamento seja assegurado. Assim, identifica-se a necessidade de se procurarem introduzir medidas que permitam inverter esta situação. Este enquadramento ao nível da dimensão económico-financeira deste tipo de sistemas está subjacente ao estudo efetuado.

Na elaboração deste estudo consideraram-se ainda, de forma explícita, as premissas previstas na legislação comunitária e nacional do sector, na Lei de Finanças Locais e nas Recomendações da ERSAR, e que a título geral são:

- Necessidade da introdução de tarifários que traduzam progressivamente, e permitam recuperar, os custos diretos e indiretos de gestão dos sistemas de RU.
- Autonomia tendencial das entidades gestoras dos sistemas de RU.
- Não subsídio cruzada dos sistemas por via da afetação de outras receitas municipais ao financiamento dos serviços de RU.
- Aplicação de modelos tarifários adequados.

Em concreto, neste estudo considerou-se, uma estratégia tarifária que procura minimizar, não só os impactos que decorrem da conjuntura macroeconómica destes últimos anos, bem como das sucessivas alterações legislativas de carácter ambiental, sectorial e laboral que têm vindo a ser introduzidas, no sentido de não se agravar o desequilíbrio do sistema municipal de RU de Cascais, mas ainda que esse desagrevamento não sobrecarregue de forma pesada os respetivos utilizadores do próprio sistema.

Assim, são levados em linha de conta para os próximos 15 anos:

- Os custos diretos e indiretos de recolha e gestão do sistema de RU;
- Os custos de tratamento – entrega em alta dos RU à respetiva entidade gestora – TratoLixo;
- Os investimentos realizados e ainda não totalmente amortizados (ativo líquido atual afeto à recolha de RU) e os investimentos previstos no período de 15 anos, de forma a manter a eficiência e eficácia do sistema.

Para elaboração do estudo e dos respetivos mapas financeiros que o suportam, foram usadas as seguintes fontes de informação:

- Informação financeira histórica desagregada ao nível da atividade do sistema de RU referente à exploração, aos ativos e aos investimentos verificados no período compreendido entre os exercícios de 2017 a 2021;
- Foram realizadas estimativas financeiras desagregadas ao nível da atividade do sistema de RU relativos aos previsíveis custos com a exploração, aos ativos e respetivos investimentos previstos para o período compreendido entre os anos de 2022 a 2036.
- Evolução histórica da estrutura tarifária, refletindo já a opção tarifária para 2022, a qual foi usada como base para as projeções até 2036.

A estrutura tarifária aplicada em Cascais remonta a 1995. O espelhado neste estudo procura ir de encontro ao estabelecido pela legislação e recomendações regulatórias, procurando garantir-se tendencialmente a médio e longo prazo a sustentabilidade económico financeira possível do sistema de RU.

1. ÂMBITO E OBJECTIVOS

O âmbito deste estudo de viabilidade, conforme o conteúdo do Decreto-Lei nº 194/2009 referido no ponto anterior, abrange as atividades respeitantes ao serviço de RU, resíduos esses que, historicamente, tiveram a seguinte evolução:

Tipo de Resíduos	2 017	2 018	2 019	2 020	2 021	2017-2021
Indiferenciados	89 563	90 321	89 891	87 811	86 366	
Seletivos	16 581	11 464	13 195	13 019	14 087	
Objetos Fora de Uso	3 778	4 908	4 974	4 896	5 012	
Resíduos Verdes	24 359	26 487	24 881	26 375	28 603	
Outros Resíduos	7 602	8 022	8 156	6 607	6 030	
TOTAL ANUAL	143 900	143 219	143 115	140 729	142 119	

(Unidades: tons.)

Em termos específicos, os objetivos deste estudo são:

1. Definir e estimar os investimentos necessários, e modelo de financiamento previsto para os mesmos, para os próximos 15 anos.
2. Elencar de forma clara a estrutura de custos referente a RU e estimar a sua evolução a 15 anos.
3. Identificar a evolução tarifária aplicado com base no consumo faturado de água e/ou subsídios com origem na CM Cascais para equilibrar o sistema de acordo com os proveitos previstos a 15 anos.
4. Estudar a viabilidade económico-financeira do sistema de recolha, gestão e tratamento dos RU em Cascais, com base no método dos cash-flows descontados e cálculo do VAL e TIR, e estimar, ainda, a rentabilidade prevista dos capitais próprios.

2. PRESSUPOSTOS DE BASE PARA A AVALIAÇÃO ECONÓMICO-FINANCEIRA

Neste ponto explicitam-se os inputs e opções consideradas para a avaliação económico-financeira efetuada. Os mapas financeiros inerentes ao estudo são apresentados em anexo.

2.1 Pressupostos Gerais

A análise efetuada é a preços correntes. Os anos de 2017 a 2021 foram considerados de forma a refletir o histórico da atividade de RU, mas o período de 15 anos considerado inicia-se em 2022 (ano base das projeções) terminando em 2036.

PRESSUPOSTOS MACROECONÓMICOS	2017	2018	2019	2020	2021	2022	2023	2024	2025	2026	2027	2028	2029	2030	2031	2032	2033	2034	2035	2036
Taxa de Inflação	n.a.	n.a.	0,3%	0,1%	0,8%	0,9%	1,0%	1,1%	1,2%	1,5%	1,5%	1,5%	1,5%	1,5%	1,5%	1,5%	1,5%	1,5%	1,5%	1,5%

PRESSUPOSTOS FISCAIS	2017	2018	2019	2020	2021	2022	2023	2024	2025	2026	2027	2028	2029	2030	2031	2032	2033	2034	2035	2036
IRC			21,0%	21,0%	21,0%	21,0%	21,0%	21,0%	21,0%	21,0%	21,0%	21,0%	21,0%	21,0%	21,0%	21,0%	21,0%	21,0%	21,0%	21,0%
Derrama Estadual (EBT de 1.5 M€ a 7.5 M€)			3,0%	3,0%	3,0%	3,0%	3,0%	3,0%	3,0%	3,0%	3,0%	3,0%	3,0%	3,0%	3,0%	3,0%	3,0%	3,0%	3,0%	3,0%
Derrama (s/ lucro tributável antes de IRC antes de reporte de prejuízos)			1,5%	1,5%	1,5%	1,5%	1,5%	1,5%	1,5%	1,5%	1,5%	1,5%	1,5%	1,5%	1,5%	1,5%	1,5%	1,5%	1,5%	1,5%
IVA - Ganhos (Excluindo subsídios à exploração)	6,0%	6,0%	6,0%	6,0%	6,0%	6,0%	6,0%	6,0%	6,0%	6,0%	6,0%	6,0%	6,0%	6,0%	6,0%	6,0%	6,0%	6,0%	6,0%	6,0%
IVA - Depósito/Tratamento (Tratolixo)	6,0%	6,0%	6,0%	6,0%	6,0%	6,0%	6,0%	6,0%	6,0%	6,0%	6,0%	6,0%	6,0%	6,0%	6,0%	6,0%	6,0%	6,0%	6,0%	6,0%
IVA - Restantes FSE's	23,0%	23,0%	23,0%	23,0%	23,0%	23,0%	23,0%	23,0%	23,0%	23,0%	23,0%	23,0%	23,0%	23,0%	23,0%	23,0%	23,0%	23,0%	23,0%	23,0%
IVA - Imobilizado	23,0%	23,0%	23,0%	23,0%	23,0%	23,0%	23,0%	23,0%	23,0%	23,0%	23,0%	23,0%	23,0%	23,0%	23,0%	23,0%	23,0%	23,0%	23,0%	23,0%
Segurança Social																				
- Empresa (taxa média)	21,49%	21,34%	21,34%	23,75%	23,75%	23,75%	23,75%	23,75%	23,75%	23,75%	23,75%	23,75%	23,75%	23,75%	23,75%	23,75%	23,75%	23,75%	23,75%	23,75%
- Trabalhador			11,0%	11,0%	11,0%	11,0%	11,0%	11,0%	11,0%	11,0%	11,0%	11,0%	11,0%	11,0%	11,0%	11,0%	11,0%	11,0%	11,0%	11,0%
IRS			15,0%	15,0%	15,0%	15,0%	15,0%	15,0%	15,0%	15,0%	15,0%	15,0%	15,0%	15,0%	15,0%	15,0%	15,0%	15,0%	15,0%	15,0%
Prazo Médio de Reembolso (Dias)																				
IVA	90	60	60	60	60	60	60	60	60	60	60	60	60	60	60	60	60	60	60	60
Prazo Médio de Pagamento (Dias)																				
IVA	60	60	60	60	60	60	60	60	60	60	60	60	60	60	60	60	60	60	60	60
Segurança Social	30	30	30	30	30	30	30	30	30	30	30	30	30	30	30	30	30	30	30	30
IRS	30	30	30	30	30	30	30	30	30	30	30	30	30	30	30	30	30	30	30	30

Anexo X – Estudo de Viabilidade Económica e Financeiro – 2022 - 2036

Os prazos médios de recebimentos e de pagamentos considerados estão definidos de acordo com o limite legal dado o enquadramento das entidades envolvidas.

A taxa de atualização dos cash-flows é de 3%, refletindo uma taxa de juro sem risco de 0,5% e um prémio de risco de 2,5%, considerado adequado à natureza da atividade e ao baixo risco dos cash-flows envolvidos. Esta taxa de atualização está ainda de acordo com as recomendações da Comissão Europeia para efeito de elaboração de Análises Custo-Benefício no âmbito de projetos na área de ambiente.

2.2 Plano de Investimentos

Os investimentos previstos para o período entre 2022-2036, estimados em 28,7 milhões de euros, são o reflexo da necessidade permanente de atualização da frota de viaturas afetas à recolha e transporte de RU. Face ao desgaste rápido deste tipo de veículos e custos de manutenção associados, justifica-se do ponto de vista económico a sua substituição num horizonte médio de 5 anos.

Assim, nos investimentos estão refletidos os valores previstos para aquisição de novas viaturas para recolha de RU, veículos pesados, ilhas ecológicas e ecopontos, conforme mapa seguinte permite aferir em detalhe.

Descrição e quantificação do Plano de Investimentos entre 2022-2036

NOVOS INVESTIMENTOS	2022	2023	2024	2025	2026	2027	2028	2029	2030	2031	2032	2033	2034	2035	2036
Equipamento básico - contentorização	773	781	789	799	811	823	835	848	860	873	887	900	913	925	939
Contentorização	773	781	789	799	811	823	835	848	860	873	887	900	913	925	939
RSU	427	431	436	441	448	455	462	469	476	483	490	497	505	512	520
SEL	336	339	343	347	352	357	363	368	374	379	385	391	397	403	409
GPR/RUB's	10	10	10	11	11	11	11	11	11	11	12	12	12	10	10
Equipamento de transporte - viaturas	2 438	2 570	2 510	1 445	2 125	1 801	1 051	920	1 606	2 656	1 973	2 101	1 690	1 656	1 881
Viaturas	2 438	2 570	2 510	1 445	2 125	1 801	1 051	920	1 606	2 656	1 973	2 101	1 690	1 656	1 881
RCJ	264	87	177	0	277	141	132	0	0	138	140	178	180	146	322
RMO	229	154	0	0	0	0	0	0	28	0	0	89	0	91	93
RSU	687	693	509	289	528	509	522	463	764	776	554	799	403	549	867
SEL	417	421	384	452	437	244	27	0	464	0	239	243	0	250	285
GPR	0	0	0	0	0	0	0	0	255	0	0	0	0	0	0
Contrato de Gestão Delegada - Atividade Regulada	2 370	2 137	1 859	1 540	2 054	1 716	1 517	1 311	2 372	1 787	1 820	2 208	1 496	1 962	2 505
Equipamento básico - contentorização	773	781	789	799	811	823	835	848	860	873	887	900	913	925	939
Equipamento de transporte - viaturas	1 597	1 356	1 070	741	1 243	893	681	463	1 512	914	933	1 308	583	1 037	1 566

(Unidade: milhares €)

No caso do equipamento de transporte trata-se da renovação normal de frota e a verba prevista na rubrica contentorização refere-se à reposição, renovação e expansão do parque destes equipamentos fundamentais.

2.3 Modelo de Financiamento

O modelo de financiamento do investimento em ativo tem por base uma perspetiva CAPEX e o financiamento de fundo de maneio baseia-se nos meios libertos de exploração. Optou-se em termos de financiamento a MLP por esta opção, enquanto no curto prazo os défices de tesouraria existentes são financiados por empréstimos de curto prazo.

No período em análise não se antecipa a necessidade de se proceder ao reforço de capital por parte do acionista (CM Cascais).

2.4 Custos de Exploração

Em termos de custos de exploração evidenciam-se duas grandes rubricas: os fornecimentos e serviços externos (FSE) e os gastos com o pessoal.

No que respeita aos FSE considerou-se:

- Estimativa de evolução esperada para os quantitativos dos drivers que para estes concorrem;
- Evolução geral dos preços dos mesmos a uma taxa de crescimento anual de acordo com a taxa de inflação prevista nos pressupostos gerais.

No entanto registam-se exceções que devem ser explicadas nomeadamente no que se refere aos custos com o tratamento/entrega à entidade que gere o serviço em alta (Tratolixo).

Os custos unitários previstos estão em linha com o definido em sede de projeto tarifário desta entidade, no entanto reside aqui uma das variáveis críticas do equilíbrio do sistema, pois um aumento deste custo para valores significativamente maiores terá que ter repercussões nas tarifas aplicadas e/ou nas transferências da CM Cascais para fazer face à parte não coberta pelas tarifas.

Isto poderá ocorrer por via do aumento do preço por tonelada entregue em alta, mas que poderá ainda ter de vir a ser ajustado face a condicionalismos impostos por outras variáveis determinantes na composição deste custo para o qual concorre, além da sua própria exploração, nomeadamente a TGR.

De igual modo, em termos de custos com pessoal considerou-se:

- Como base o quadro de pessoal atual afeto a esta atividade e a sua evolução expectável no médio prazo;
- Atualização dos custos salariais a uma taxa média anual de 1,5% para o período de 2022-2036.

2.5 Proveitos/Modelo de Receita

Os proveitos considerados têm origem em duas fontes:

- Receitas derivadas da aplicação da estrutura tarifária, indexada ao consumo de água realizado pelos munícipes utilizadores do sistema.
- Receitas derivadas de transferências/subsídios da Autarquia à EMAC pela prestação/equilíbrio do serviço/sistema de gestão de RU.

Em face do referido na introdução, a evolução histórica da receita gerada pela aplicação do tarifário é insuficiente para cobrir integralmente a totalidade dos custos totais pelo que o equilíbrio de exploração do sistema de RU apenas pode ser garantido pela via de transferências específicas para esse efeito.

Em termos de evolução de evolução do consumo de água e número de utilizadores considerou-se um cenário conservador, mais ainda tendo em conta o verificado no ano de 2020 com o impacto decorrente da pandemia no consumo de água, pelo que se consideraram apenas crescimentos de 0,5%/ano quer nos consumos quer do nº de contadores.

O tarifário de recolha e tratamento de RU considerado para 2022, refletido no mapa de receitas e a base geral de cálculo para os 15 anos, é o seguinte:

Tarifa Disponibilidade (por dia de faturação)		2022	2023	2024	2025	2026	2027	2028	2029	2030	2031	2032	2033	2034	2035	2036
Doméstico	Geral e Famílias Numerosas	0,1222 €	0,1234 €	0,1248 €	0,1263 €	0,1282 €	0,1301 €	0,1320 €	0,1340 €	0,1360 €	0,1381 €	0,1401 €	0,1423 €	0,1444 €	0,1465 €	0,1487 €
	Social	Isento	Isento	Isento	Isento	Isento	Isento	Isento	Isento	Isento	Isento	Isento	Isento	Isento	Isento	Isento
Não	Geral	0,5448 €	0,5502 €	0,5563 €	0,5630 €	0,5714 €	0,5800 €	0,5887 €	0,5975 €	0,6065 €	0,6156 €	0,6248 €	0,6342 €	0,6437 €	0,6534 €	0,6632 €
Doméstico	Utilidade Pública	0,1222 €	0,1234 €	0,1248 €	0,1263 €	0,1282 €	0,1301 €	0,1320 €	0,1340 €	0,1360 €	0,1381 €	0,1401 €	0,1423 €	0,1444 €	0,1465 €	0,1487 €
Tarifa Variável (por m ³ de água consumido)		2022	2023	2024	2025	2026	2027	2028	2029	2030	2031	2032	2033	2034	2035	2036
Doméstico	Geral e Social	0,1335 €	0,1348 €	0,1363 €	0,1380 €	0,1400 €	0,1421 €	0,1443 €	0,1464 €	0,1486 €	0,1508 €	0,1531 €	0,1554 €	0,1577 €	0,1601 €	0,1625 €
	Famílias Numerosas	0,0534 €	0,0539 €	0,0545 €	0,0552 €	0,0560 €	0,0568 €	0,0577 €	0,0586 €	0,0594 €	0,0603 €	0,0612 €	0,0622 €	0,0631 €	0,0640 €	0,0650 €
Não	Geral	0,8585 €	0,8671 €	0,8766 €	0,8871 €	0,9004 €	0,9140 €	0,9277 €	0,9416 €	0,9557 €	0,9700 €	0,9846 €	0,9994 €	1,0143 €	1,0296 €	1,0450 €
Doméstico	Utilidade Pública	0,1335 €	0,1348 €	0,1363 €	0,1380 €	0,1400 €	0,1421 €	0,1443 €	0,1464 €	0,1486 €	0,1508 €	0,1531 €	0,1554 €	0,1577 €	0,1601 €	0,1625 €
TGR (por m ³ de água consumido)		0,0280 €	0,0312 €	0,0367 €	0,0418 €	0,0416 €	0,0417 €	0,0418 €	0,0418 €	0,0417 €	0,0416 €	0,0418 €	0,0419 €	0,0421 €	0,0422 €	0,0423 €

A aplicação deste tarifário permite estimar uma receita tarifária para 2036 associada aos RU de 12,7 milhões de euros, por contraponto aos cerca de 9,8 milhões previstos em 2022 (aumento de 31% na receita total cobrada por aplicação das tarifas). A receita prevista para 2022 permite cobrir cerca de 55% dos custos totais, incluindo amortizações, cobertura essa que se espera continuar a assegurar, mas fortemente dependente da evolução macroeconómica que se venha a verificar.

Estes resultados são claramente consentâneos com a natureza de serviço público da atividade gestão de RU. Eventuais ajustes na estrutura tarifária no sentido de aumentar as tarifas provocam, naturalmente, uma melhoria destes resultados, claro está, desde que esse aumento seja para fazer face a um aumento de custos.

2.6 Demonstração de Resultados

No mapa anexo referente à Demonstração de Resultados podem-se aferir os outputs anuais em termos de exploração, fruto dos cenários considerados para os custos, receitas e investimentos – aqui via amortizações.

Realça-se novamente a necessidade de no período de 2022-2036, face às tarifas previstas, ser ainda necessário a Entidade Titular proceder à cobertura de parte dos custos de exploração do sistema de RU.

2.7 Balanço

O Balanço reflete igualmente as opções tomadas, sendo de realçar que as eventuais disponibilidades líquidas geradas devem ser reinvestidas na atualização de equipamentos, renovação de frotas de viaturas, melhoria do serviço ou reverterem favoravelmente no tarifário aos utilizadores.

3. AVALIAÇÃO DA VIABILIDADE ECONÓMICO-FINANCEIRA

3.1 Cálculo dos Cash-Flows

Meios Libertos Sistema RU	2022	2023	2024	2025	2026	2027	2028	2029	2030	2031	2032	2033	2034	2035	2036
Resultados Operacionais (EBIT)x(1-IRC)	1 212	1 422	1 667	1 948	1 943	1 909	1 882	1 725	1 892	1 844	1 867	2 007	2 039	1 956	2 098
Depreciações e Amortizações	938	1 256	1 569	1 812	1 839	1 801	1 771	1 612	1 776	1 722	1 742	1 877	1 906	1 819	1 957
Provisões do Exercício	-	-	-	-	-	-	-	-	-	-	-	-	-	-	-
	2 150	2 678	3 236	3 760	3 782	3 710	3 653	3 337	3 668	3 566	3 609	3 885	3 945	3 775	4 056
Investim./Desinvest. Em Fundo de Maneio															
Fundo de Maneio	- 3 324	- 190	- 185	- 107	- 47	- 114	- 143	- 95	- 33	- 7	- 151	- 91	- 133	- 105	- 82
CASH-FLOW de Exploração															
	- 1 174	2 488	3 050	3 653	3 735	3 597	3 510	3 241	3 635	3 560	3 457	3 793	3 812	3 670	3 974
Investim./Desinvest. Em Capital Fixo															
Capital Fixo	- 2 370	- 2 137	- 1 859	- 1 540	- 2 054	- 1 716	- 1 517	- 1 311	- 2 372	- 1 787	- 1 820	- 2 208	- 1 496	- 1 962	- 2 505
CASH-FLOW Liberto															
	- 3 544	351	1 191	2 114	1 682	1 881	1 993	1 931	1 263	1 773	1 638	1 585	2 316	1 708	1 469
CASH-FLOW Acumulado															
	- 3 544	- 3 192	- 2 001	113	1 794	3 675	5 668	7 599	8 862	10 634	12 272	13 857	16 173	17 882	19 351

(Unidade: milhares €)

A libertação de meios (fruto dos resultados acumulados e amortizações dos exercícios), mesmo perante o investimento previsto ao longo do período, com incidência nos anos de renovação de frota dos veículos de recolha de RU, permite a verificação de CF acumulados positivos, de forma estável, praticamente ao longo de todo o período em apreciação.

Anexo X – Estudo de Viabilidade Económica e Financeiro – 2022 - 2036

3.2 Cálculo do VAL e da TIR

	2022	2023	2024	2025	2026	2027	2028	2029	2030	2031	2032	2033	2034	2035	2036
CASH-FLOW Liberto	- 3 544	351	1 191	2 114	1 682	1 881	1 993	1 931	1 263	1 773	1 638	1 585	2 316	1 708	1 469
Custo Médio Ponderado do Capital	3,68%	4,15%	4,38%	4,32%	4,40%	4,41%	4,36%	4,34%	4,40%	4,54%	4,58%	4,63%	4,61%	4,60%	4,62%
Fator de Atualização	1,000	1,042	1,087	1,134	1,184	1,236	1,290	1,346	1,405	1,469	1,537	1,608	1,682	1,759	1,840
Fluxos Atualizados	- 3 544	337	1 096	1 864	1 420	1 521	1 545	1 434	899	1 206	1 066	986	1 377	971	798
	- 3 544	- 3 206	- 2 111	- 247	1 173	2 694	4 239	5 673	6 572	7 778	8 844	9 830	11 207	12 178	12 977
Valor Atual Líquido (VAL)	12 977														
Taxa Interna de Rentabilidade (TIR)	31%														
Período de Retorno	5 Anos														

(Unidade: milhares €)

Em termos de avaliação económico-financeira verifica-se um VAL positivo no valor de cerca de 13 milhões euros e TIR de 31%.

Anexo X – Estudo de Viabilidade Económica e Financeiro – 2022 - 2036

3.3 Indicadores de Rentabilidade

INDICADORES ECONÓMICOS	2022	2023	2024	2025	2026	2027	2028	2029	2030	2031	2032	2033	2034	2035	2036
Taxa de Crescimento do Negócio		1,5%	1,6%	1,1%	2,0%	2,0%	2,0%	2,0%	2,0%	2,0%	2,0%	2,0%	2,0%	2,0%	2,0%
Rentabilidade Líquida sobre as vendas	1,4%	0,6%	0,0%	0,3%	0,1%	0,1%	0,1%	0,1%	0,1%	0,1%	0,1%	0,2%	0,2%	0,2%	0,2%

INDICADORES ECONÓMICOS - FINANCEIROS	2022	2023	2024	2025	2026	2027	2028	2029	2030	2031	2032	2033	2034	2035	2036
Return On Investment (ROI)	6,6%	2,7%	0,2%	1,5%	0,4%	0,5%	0,5%	0,5%	0,5%	0,6%	0,7%	0,8%	0,8%	0,9%	0,9%
Rendibilidade do Activo	12,2%	7,0%	3,7%	5,4%	3,9%	3,9%	4,0%	4,0%	4,0%	4,2%	4,2%	4,3%	4,3%	4,4%	4,4%
Rotação do Activo	487%	486%	486%	486%	486%	487%	487%	488%	488%	488%	488%	488%	488%	488%	488%
Rendibilidade dos Capitais Próprios (ROE)	100%	29%	2,4%	14%	3,5%	4,1%	4,21%	4,3%	4,6%	5,2%	5,5%	5,8%	5,9%	5,9%	6,0%

INDICADORES FINANCEIROS	2022	2023	2024	2025	2026	2027	2028	2029	2030	2031	2032	2033	2034	2035	2036
Autonomia Financeira	7%	9%	9%	11%	11%	11%	11%	12%	12%	12%	13%	13%	14%	15%	15%
Solvabilidade Total	97%	11564%	137358%	20828%	80778%	68796%	64663%	62076%	47148%	28879%	23423%	19599%	16977%	14947%	13264%
Cobertura dos encargos financeiros	354%	204%	109%	158%	115%	118%	119%	120%	122%	126%	129%	131%	133%	135%	137%

INDICADORES DE LIQUIDEZ	2022	2023	2024	2025	2026	2027	2028	2029	2030	2031	2032	2033	2034	2035	2036
Liquidez Corrente	0,97	115,64	1 373,58	208,28	807,78	687,96	646,63	620,76	471,48	288,79	234,23	195,99	169,77	149,47	132,64
Liquidez Reduzida	0,97	115,64	1 373,58	208,28	807,78	687,96	646,63	620,76	471,48	288,79	234,23	195,99	169,77	149,47	132,64

INDICADORES DE RISCO NEGÓCIO	2022	2023	2024	2025	2026	2027	2028	2029	2030	2031	2032	2033	2034	2035	2036
Margem Bruta	-124	-438	-533	-445	-358	-274	-180	-75	43	177	259	347	442	543	652
Grau de Alavanca Operacional	-49%	-294%	-665%	-377%	-412%	-304%	-195%	-80%	44%	173%	244%	316%	390%	466%	543%
Grau de Alavanca Financeira	139%	196%	1240%	272%	764%	662%	628%	605%	556%	485%	449%	418%	400%	385%	368%

Da leitura do quadro realça-se a boa prestação geral dos indicadores, no entanto atentos à deficitária cobertura dos custos pelos proveitos gerados na aplicação das tarifas definidas e ao modelo de financiamento baseado em *Capex*. Destaca-se a evolução do crescimento dos proveitos e a rentabilidade do capital próprio, esta em cerca de 6%, considerando a média dos 15 anos.

4. CONCLUSÕES GERAIS

O sistema de RU regista um défice tarifário de longa data. Com a implementação da nova estrutura tarifária pela CM Cascais em 2012 (aumento da receita tarifária associada aos RU em 221%) deu-se início a um processo que procura reverter este cenário, gerando uma dinâmica de crescimento progressivo de cobertura de custos do sistema, que atinge atualmente os 55% de cobertura, procurando-se ir de encontro com o preceituado na legislação comunitária, nacional e nas recomendações da ERSAR.

O estudo aqui explicitado tem por base os inputs considerados ao nível de investimentos (com um montante previsto de 28,7 milhões nos 15 anos, como se pode ver em pormenor no quadro da página 322), custos de exploração (nomeadamente custos com pessoal e FSE's onde os custos com tratamento em alta são preponderantes). No que respeita aos custos de exploração, dada a atual conjuntura macroeconómica e ao nível de política salarial nacional, verifica-se um elevado grau de exposição a riscos não controláveis pela entidade gestora do sistema de RU.

No que respeita aos proveitos previsionais, os quais se encontram assentes nas previsões de evolução dos consumos de água e das respetivas tarifas fixas, procurou-se considerar uma trajetória que permita, pelo menos manter e não agravar, o atual grau de cobertura dos gastos totais do sistema de RU. No quadro da página 324 pode-se aferir em pormenor a trajetória para o período 2022-2036, consoante se trate de tarifas fixas ou variáveis.

Face a estes pressupostos e inputs referidos acima, conclui-se pela viabilidade do serviço de RU em termos de VAL e TIR, bem como uma rentabilidade do capital próprio de 6%.

Para garantir o equilíbrio de exploração até 2036 consideraram-se ainda a existência de transferências para equilíbrio do sistema de gestão de RU, por parte da entidade titular deste, num total de 137,5 milhões de euros.

Os pressupostos assumidos estão descritos ao longo do estudo, no entanto realçam-se aqui algumas variáveis críticas do sistema não controladas pela EMAC: consumo de água, custos de tratamento em alta, evolução da RMNG e choques adversos sobre a energia e combustíveis.

Outro aspeto a considerar é o elevado efeito induzido pelas variáveis de input (custos, investimentos e tarifário) na conta de exploração, nos resultados da viabilidade económico-financeira e na rentabilidade do capital.

Isto acontece devido a se preconizar uma lógica de serviço público apontando-se para uma trajetória tarifária procure assegurar a manutenção do atual grau de cobertura dos custos do sistema, sem que se verifique um agravamento acentuado dos custos suportados pelos respetivos utilizadores.

5.2 Mapa de FSE's

FORNECIMENTOS E SERVIÇOS EXTERNOS	2022	2023	2024	2025	2026	2027	2028	2029	2030	2031	2032	2033	2034	2035	2036
Contrato de Gestão Delegada (Atividade Regulada)	10 368	10 832	11 091	11 122	11 247	11 380	11 507	11 627	11 737	11 838	11 995	12 150	12 304	12 456	12 605
Depósito / Tratamento - "TratoLixo"	5 816	5 915	6 041	6 301	6 295	6 339	6 376	6 403	6 420	6 425	6 484	6 539	6 592	6 640	6 684
Subcontratos	6	6	6	6	6	6	7	7	7	7	7	7	7	7	7
Trabalhos especializados	203	208	208	207	210	214	218	222	226	230	235	239	244	248	253
Rendas e alugueres	59	61	62	62	63	64	65	66	67	68	69	70	71	72	73
Conservação e reparação	1 698	1 748	1 852	1 749	1 835	1 869	1 904	1 939	1 976	2 013	2 051	2 090	2 129	2 169	2 210
Honorários	5	6	6	6	6	6	6	6	6	6	6	6	6	7	7
Seguros	113	114	115	116	118	120	121	123	125	127	129	131	133	135	137
Comunicação	155	187	189	188	189	193	197	201	204	208	212	216	221	225	229
Combustíveis	1 135	1 150	1 166	1 182	1 204	1 226	1 249	1 273	1 297	1 321	1 346	1 372	1 398	1 424	1 451
Ferramentas e utensílios de desgaste rápido	183	188	190	193	196	200	203	207	211	215	219	223	227	232	236
Limpeza, higiene e conforto	119	121	123	123	124	127	129	132	134	137	139	142	145	147	150
Sensibilização Ecológica e Ambiental (inclui sacos de RUB's)	650	902	903	759	770	782	794	806	818	830	842	855	868	881	894
Propaganda e Marketing	150	152	153	0	0	0	0	0	0	0	0	0	0	0	0
Sacos de biorresíduos	500	750	750	759	770	782	794	806	818	830	842	855	868	881	894
Outros FSE's	224	228	230	230	231	235	239	243	247	251	255	259	264	268	273

(Unidade: milhares €)

5.3 Mapa de Custos com Pessoal

PRESSUPOSTOS DE GASTOS COM PESSOAL	2022	2023	2024	2025	2026	2027	2028	2029	2030	2031	2032	2033	2034	2035	2036
Pessoal Atividade Regulada															
Número de colaboradores (total)	302	313	325	326	326	326	326	326	326	326	326	326	326	326	326
RCJ	41	41	45	45	45	45	45	45	45	45	45	45	45	45	45
RMO	28	34	34	34	34	34	34	34	34	34	34	34	34	34	34
RSU e RUB	131	131	133	133	133	133	133	133	133	133	133	133	133	133	133
SEL	41	41	43	43	43	43	43	43	43	43	43	43	43	43	43
GPR	2	2	2	2	2	2	2	2	2	2	2	2	2	2	2
SEA	6	6	6	7	7	7	7	7	7	7	7	7	7	7	7
QREN	0	0	0	0	0	0	0	0	0	0	0	0	0	0	0
COM	0	0	0	0	0	0	0	0	0	0	0	0	0	0	0
RMV															
Estrutura	53	58	62	62	62	62	62	62	62	62	62	62	62	62	62
Crescimento Real dos Salários do Pessoal	1,7%	1,7%	1,1%	1,2%	1,5%	1,5%	1,5%	1,5%	1,5%	1,5%	1,5%	1,5%	1,5%	1,5%	1,5%
Acréscimo para Salário mínimo	1,3%	0,3%	0,9%	0,0%	0,0%	0,0%	0,0%	0,0%	0,0%	0,0%	0,0%	0,0%	0,0%	0,0%	0,0%
Encargos sobre Remunerações (% Remunerações)	22,6%	21,9%	21,3%	21,2%	21,6%	21,6%	21,6%	21,6%	21,6%	21,6%	21,6%	21,6%	21,6%	21,6%	21,6%
Seg. Acidentes de Trabalho (% Remunerações)	3,4%	3,3%	3,3%	3,3%	3,3%	3,3%	3,3%	3,3%	3,3%	3,3%	3,3%	3,3%	3,3%	3,3%	3,3%
Custos de Ação Social (% Remunerações)	3,38%	3,28%	3,13%	3,08%	3,16%	3,16%	3,16%	3,16%	3,16%	3,16%	3,16%	3,16%	3,16%	3,16%	3,16%
Outros Custos com Pessoal (% Remunerações)	6,8%	6,5%	6,2%	6,1%	6,1%	6,1%	6,1%	6,1%	6,1%	6,1%	6,1%	6,1%	6,1%	6,1%	6,1%

GASTOS COM PESSOAL	2022	2023	2024	2025	2026	2027	2028	2029	2030	2031	2032	2033	2034	2035	2036
Gastos com o pessoal CGDg (Actividade Regulada)	6 370	6 523	6 810	6 840	6 968	7 072	7 178	7 286	7 395	7 506	7 619	7 733	7 849	7 967	8 086
Remunerações	4 666	4 817	5 067	5 100	5 176	5 254	5 333	5 413	5 494	5 576	5 660	5 745	5 831	5 918	6 007
Encargos sobre Remunerações	1 054	1 055	1 081	1 082	1 120	1 137	1 154	1 171	1 189	1 207	1 225	1 243	1 262	1 281	1 300
Seguros pessoalacidente de trabalho	156	161	169	170	173	176	178	181	184	186	189	192	195	198	201
Custos de acção social / SST	158	158	158	157	164	166	168	171	174	176	179	182	184	187	190
Outros Custos com Pessoal	319	315	316	313	317	322	327	332	336	342	347	352	357	362	368
Indemnizações	17	18	17	18	18	18	19	19	19	20	20	20	20	21	21

5.4 Mapa de Investimentos

NOVOS INVESTIMENTOS	2022	2023	2024	2025	2026	2027	2028	2029	2030	2031	2032	2033	2034	2035	2036
Equipamento básico - contentorização	773	781	789	799	811	823	835	848	860	873	887	900	913	925	939
Contentorização	773	781	789	799	811	823	835	848	860	873	887	900	913	925	939
RSU	427	431	436	441	448	455	462	469	476	483	490	497	505	512	520
SEL	336	339	343	347	352	357	363	368	374	379	385	391	397	403	409
GPR/RUB's	10	10	10	11	11	11	11	11	11	11	12	12	12	10	10
Equipamento de transporte - viaturas	2 438	2 570	2 510	1 445	2 125	1 801	1 051	920	1 606	2 656	1 973	2 101	1 690	1 656	1 881
Viaturas	2 438	2 570	2 510	1 445	2 125	1 801	1 051	920	1 606	2 656	1 973	2 101	1 690	1 656	1 881
RCJ	264	87	177	0	277	141	132	0	0	138	140	178	180	146	322
RMO	229	154	0	0	0	0	0	0	28	0	0	89	0	91	93
RSU	687	693	509	289	528	509	522	463	764	776	554	799	403	549	867
SEL	417	421	384	452	437	244	27	0	464	0	239	243	0	250	285
GPR	0	0	0	0	0	0	0	0	255	0	0	0	0	0	0
<u>Contrato de Gestão Delegada - Atividade Regulada</u>	<u>2 370</u>	<u>2 137</u>	<u>1 859</u>	<u>1 540</u>	<u>2 054</u>	<u>1 716</u>	<u>1 517</u>	<u>1 311</u>	<u>2 372</u>	<u>1 787</u>	<u>1 820</u>	<u>2 208</u>	<u>1 496</u>	<u>1 962</u>	<u>2 505</u>
Equipamento básico - contentorização	773	781	789	799	811	823	835	848	860	873	887	900	913	925	939
Equipamento de transporte - viaturas	1 597	1 356	1 070	741	1 243	893	681	463	1 512	914	933	1 308	583	1 037	1 566

(Unidade: milhares €)

5.5 Demonstração de Resultados Previsional

Demonstração dos Resultados - Atividade Regulada	2022	2023	2024	2025	2026	2027	2028	2029	2030	2031	2032	2033	2034	2035	2036
Prestação de Serviços	10 250	10 403	10 568	10 687	10 900	11 116	11 337	11 562	11 792	12 026	12 265	12 508	12 757	13 010	13 269
Subsídios à Exploração	7 726	8 402	9 027	9 249	9 289	9 278	9 265	9 111	9 271	9 204	9 260	9 429	9 485	9 420	9 575
Volume de Negócios	17 976	18 805	19 595	19 937	20 188	20 394	20 601	20 673	21 063	21 230	21 525	21 937	22 242	22 430	22 844
Fornecimentos e Serviços Externos	-10 368	-10 832	-11 091	-11 122	-11 247	-11 380	-11 507	-11 627	-11 737	-11 838	-11 995	-12 150	-12 304	-12 456	-12 605
<i>FSE / VN</i>	58%	58%	57%	56%	56%	56%	56%	56%	56%	56%	56%	55%	55%	56%	55%
Gastos com Pessoal	-6 339	-6 488	-6 772	-6 799	-6 926	-7 030	-7 135	-7 242	-7 351	-7 461	-7 573	-7 687	-7 802	-7 919	-8 038
<i>Gastos com Pessoal / VN</i>	35%	35%	35%	34%	34%	34%	35%	35%	35%	35%	35%	35%	35%	35%	35%
Outros rendimentos e gastos correntes	-57	-62	-66	-68	-72	-75	-77	-79	-82	-86	-90	-94	-97	-100	-103
EBITDA do negócio	1 212	1 422	1 667	1 948	1 943	1 909	1 882	1 725	1 892	1 844	1 867	2 007	2 039	1 956	2 098
<i>EBITDA do negócio / VN</i>	7%	8%	9%	10%	10%	9%	9%	8%	9%	9%	9%	9%	9%	9%	9%
Outros rendimentos e gastos não correntes	-17	-18	-17	-17	-18	-18	-18	-19	-19	-19	-20	-20	-20	-20	-21
Imparidades	0	0	0	0	0	0	0	0	0	0	0	0	0	0	0
Resultado antes de depreciações, gastos de financiamento e imposto	1 194	1 405	1 649	1 930	1 925	1 891	1 863	1 706	1 873	1 825	1 848	1 987	2 019	1 935	2 078
Reversões / Gastos de depreciações e amortizações	-938	-1 256	-1 569	-1 812	-1 839	-1 801	-1 771	-1 612	-1 776	-1 722	-1 742	-1 877	-1 906	-1 819	-1 957
Resultados Operacionais	256	149	80	118	87	90	92	94	98	102	106	110	113	116	120
Juros e Rendimentos similares obtidos															
Juros e Gastos similares suportados	-72	-73	-74	-74	-75	-77	-78	-79	-80	-81	-82	-84	-85	-86	-87
Resultados antes de Impostos	184	76	6	43	11	14	15	16	18	21	24	26	28	30	33
Imposto sobre Rendimento do Período	-45	-19	-2	-11	-3	-3	-4	-4	-4	-5	-6	-6	-7	-7	-8
Resultado Líquido do período	139	57	5	33	9	10	11	12	13	16	18	20	21	23	25

(Unidade: milhares €)

5.6 Balanço Previsional

BALANÇO Atividade Regulada	2022	2023	2024	2025	2026	2027	2028	2029	2030	2031	2032	2033	2034	2035	2036
<u>Imobilizado líquido</u>															
Total de Imobilizado Líquido	7 474	9 000	9 871	9 306	9 386	9 179	8 435	7 928	8 077	9 171	9 547	9 844	9 583	9 287	9 372
<u>Necessidades de Fundo de Maneio</u>															
Clientes	135	137	139	141	144	146	149	152	155	158	161	164	167	171	174
Fornecedores	-4 148	-4 312	-4 420	-4 421	-4 489	-4 549	-4 608	-4 665	-4 721	-4 774	-4 843	-4 911	-4 980	-5 049	-5 117
Remunerações a liquidar	-2 236	-2 311	-2 389	-2 455	-2 495	-2 532	-2 570	-2 609	-2 648	-2 688	-2 728	-2 769	-2 810	-2 852	-2 895
Outros Necessidades de Fundo de Maneio	-307	-313	-342	-513	-445	-493	-587	-611	-543	-438	-527	-525	-584	-601	-585
Total de Necessidades de Fundo de Maneio	-6 556	-6 799	-7 011	-7 248	-7 285	-7 427	-7 616	-7 733	-7 757	-7 741	-7 936	-8 041	-8 207	-8 332	-8 424
<u>Dívida Financeira Líquida</u>															
Caixa e depósitos bancários	7 641	6 953	7 247	9 086	9 982	11 366	13 271	14 900	15 791	15 763	16 692	17 583	19 116	20 660	21 787
Total de Dívida Financeira Líquida	7 641	6 953	7 247	9 086	9 982	11 366	13 271	14 900	15 791	15 763	16 692	17 583	19 116	20 660	21 787
<u>Outros Ativos e Passivos Extra-Exploração</u>															
Estado e outros entes públicos	-358	5	-36	-72	-41	-62	-44	-52	-55	-67	-67	-53	-57	-62	-60
Diferimentos passivo - Rendimentos a reconhecer (subsídios)	-660	-577	-495	-412	-330	-247	-165	-82	0	0	0	0	0	0	0
Total Outros Ativos e Passivos Extra-Exploração	-1 017	-572	-530	-484	-371	-309	-209	-134	-55	-67	-67	-53	-57	-62	-60
<u>Capital Próprio</u>															
Capital realizado	1 000	1 000	1 000	1 000	1 000	1 000	1 000	1 000	1 000	1 000	1 000	1 000	1 000	1 000	1 000
Outras rubricas de capital próprio	876	2 008	2 932	3 813	4 782	5 720	6 702	7 660	8 623	9 602	10 637	11 713	12 775	13 840	14 921
Reservas legais	68	68	68	68	68	68	68	68	68	68	68	68	68	68	68
Resultados transitados	48	1 186	2 110	2 991	3 960	4 898	5 880	6 838	7 801	8 780	9 815	10 890	11 952	13 017	14 099
Outras rubricas	760	755	755	755	755	755	755	755	755	755	755	755	755	755	755
Outras reservas	720	715	715	715	715	715	715	715	715	715	715	715	715	715	715
Outras variações nos capitais próprios	39	39	39	39	39	39	39	39	39	39	39	39	39	39	39
Resultado líquido do período	1 137	924	881	969	938	982	958	963	979	1 035	1 076	1 062	1 065	1 081	1 086
Total do Capital Próprio	3 013	3 932	4 813	5 782	6 720	7 702	8 660	9 623	10 602	11 637	12 713	13 775	14 840	15 921	17 007

(Unidade: milhares €)

Anexo XI – Análise Independente de Negócio

Informação privada e confidencial

EMAC - Empresa Municipal de Ambiente de Cascais, EM, SA

Independent Business Review
Novembro 2021



EMAC - Empresa Municipal de Ambiente de Cascais
Estrada de Manique nº1830 - Alcoitão
2645 - 550 Alcabideche

17 de novembro de 2021

Exmos. Senhores,

De acordo com a solicitação de V. Exas. realizámos o Independent Business Review (IBR) ao Estudo de Viabilidade Económico Financeiro (adiante designado por EVEF) das atividades desenvolvidas pela EMAC - Empresa Municipal de Ambiente de Cascais, EM, SA (adiante designada por EMAC ou Empresa).

O IBR compreende a revisão do Estudo de Viabilidade Económico-Financeira (EVEF) em termos dos pressupostos assumidos e coerência do modelo, sobre as atividades levadas a cabo pela Empresa.

O IBR poderá ser anexado ao EVEF e ao contrato de gestão delegada a acordar com o Município de Cascais.

Este relatório foi preparado exclusivamente para o fim supracitado e não deve ser usado para qualquer outra finalidade, mencionado ou citado, total ou parcialmente, em qualquer outro documento ou disponibilizado a terceiros sem o prévio consentimento escrito da BDO.

Realçamos que as nossas averiguações não incluem necessariamente todos os aspetos significativos relativos à Empresa. Não verificámos a exatidão, fiabilidade ou plenitude da informação fornecida. Os procedimentos executados para realizar este trabalho não constituem uma auditoria ou revisão feitas sobre quaisquer princípios de auditoria geralmente aceites.

Com os melhores cumprimentos,

João Manuel Oliveira
Client Services Partner

Cristina Sousa Dias
Engagement Partner

Definições, abreviaturas e glossário de termos

Abreviações	Significado
2017 a 2020	Anos históricos reais
2021	Ano histórico estimado
2022 a 2036	Anos previsionais
CGDg	Contrato de Gestão Delegada
CP	Contrato Programa
CMC	Município de Cascais
EBITDA	Earnings before interest, tax, depreciation and amortization
EBIT	Earning before interest and tax
IBR	Independent Business Review
IVA	Imposto sobre o valor acrescentado
IEFP	Instituto do Emprego e Formação Profissional
IRS	Imposto sobre o rendimento de pessoas singulares
EMAC	EMAC - Empresa Municipal de Ambiente de Cascais, EM, S.A.
m€	Milhares de euros
M€	Milhões de euros
EVEF	Estudo de Viabilidade Económico-Financeira
N/A ou n.a.	Não aplicável/ Não anunciado
R&C	Relatório e Contas
TGR	Taxa de Gestão de resíduos

Abreviações	Significado
DEN	Centro de custo de Departamento de espaços naturais
DEU	Centro de custo de Departamento de Espaços verdes urbanos
DGE	Centro de custo da Direção de Gestão da Estrutura Ecológica
EPV	Centro de custo de Espaços públicos verdes
GPR	Centro de custo de Grandes Produtores
LPT	Centro de custo de Limpeza de praias, terrenos e ribeiras
LUR	Centro de custo de Limpeza urbana
RBU	Resíduos Urbanos Biodegradáveis
RSU	Centro de custo de Resíduos sólidos urbanos
RCJ	Centro de custo de Recolha de Cortes de Jardim
RVM	Centro de custo de Reverse Vending Machines
RMO	Centro de custo de Recolha de Monos e Obsoletos
SEL	Centro de custo de Recolha de resíduos seletivos
W4T	Centro de custo de Waste for think
COM	Centro de custo Comercial


Índice

1. Sumário Executivo	4
2. Âmbito	10
3. Caracterização da EMAC	12
4. Previsional - Modelo de Atividade	38
5. Previsional - Contrato de Gestão Delegada (Atividade Regulada)	42
6. Previsional - Contrato de Gestão Delegada (Atividade Não Regulada)	52
7. Previsional - EMAC	60
8. Principais conclusões	63
9. Responsabilidades da BDO	66
10. Anexo	68

Secção 1

Sumário Executivo

1. Sumário Executivo

Assunto	Observações																				
Âmbito	<ul style="list-style-type: none"> Com a aproximação da data de término do Contrato de Gestão Delegada estabelecido entre a EMAC e o Município de Cascais, o nosso trabalho passa pela realização de um IBR - Independent Business Review, que compreende a revisão ao Estudo de Viabilidade Económico-Financeira (EVEF) da EMAC no que se refere aos pressupostos assumidos e coerência do modelo. A IBR incide sobre a atividade incluída no contrato de gestão delegada e as atuais atividades incluídas no Contrato Programa até 2021, doravante a incluir no contrato de gestão delegada como atividade não regulada, incluindo a análise dos resultados por tipo de atividade: Recolha de resíduos, Limpeza, Espaços naturais, Espaços verdes urbanos e Estrutura. O âmbito do nosso trabalho compreende a revisão do EVEF da EMAC, abrangendo o período de 2022 a 2036. A análise efetuada baseou-se no comportamento histórico da empresa, a estratégia futura da EMAC e os indicadores disponíveis para o setor e para o Município. 																				
Breve Caracterização da EMAC	<ul style="list-style-type: none"> As várias atividades da EMAC encontram-se atribuídas por Contrato de Gestão Delegada e Contrato Programa estabelecidos com a CMC. <table border="1" data-bbox="548 654 1473 1034"> <thead> <tr> <th colspan="2">Serviços da EMAC</th> </tr> <tr> <th>Incluídos no Contrato de Gestão Delegada</th> <th>Incluídos no Contrato de Programa até 2021</th> </tr> </thead> <tbody> <tr> <td>Recolha de resíduos indiferenciados</td> <td>Limpeza de praias, terrenos, jardins, ribeiras e florestas</td> </tr> <tr> <td>Recolha seletiva multimaterial</td> <td>Limpeza Urbana</td> </tr> <tr> <td>Recolha de Bioresíduos</td> <td>Gestão de espaços naturais</td> </tr> <tr> <td>Recolha de resíduos de grandes produtores</td> <td>Manutenção e conservação de espaços verdes urbanos e de jogo e recreio</td> </tr> <tr> <td>Recolha de cortes de jardins</td> <td>Desinfestações</td> </tr> <tr> <td>Recolha de objetos fora de uso (monstros)</td> <td>Papeleiras e Dispensadores de dejetos caninos</td> </tr> <tr> <td>Programa Waste For Think (W4T)</td> <td>Monda Química</td> </tr> <tr> <td>Sensibilização e educação ambiental</td> <td></td> </tr> </tbody> </table> <ul style="list-style-type: none"> Atualmente os serviços incluídos no Contrato de Gestão Delegada são cobrados aos municípios por inclusão da tarifa na fatura do consumo de água, à exceção dos serviços prestados aos Grandes Produtores que são faturados diretamente pela EMAC aos respetivos clientes. 	Serviços da EMAC		Incluídos no Contrato de Gestão Delegada	Incluídos no Contrato de Programa até 2021	Recolha de resíduos indiferenciados	Limpeza de praias, terrenos, jardins, ribeiras e florestas	Recolha seletiva multimaterial	Limpeza Urbana	Recolha de Bioresíduos	Gestão de espaços naturais	Recolha de resíduos de grandes produtores	Manutenção e conservação de espaços verdes urbanos e de jogo e recreio	Recolha de cortes de jardins	Desinfestações	Recolha de objetos fora de uso (monstros)	Papeleiras e Dispensadores de dejetos caninos	Programa Waste For Think (W4T)	Monda Química	Sensibilização e educação ambiental	
Serviços da EMAC																					
Incluídos no Contrato de Gestão Delegada	Incluídos no Contrato de Programa até 2021																				
Recolha de resíduos indiferenciados	Limpeza de praias, terrenos, jardins, ribeiras e florestas																				
Recolha seletiva multimaterial	Limpeza Urbana																				
Recolha de Bioresíduos	Gestão de espaços naturais																				
Recolha de resíduos de grandes produtores	Manutenção e conservação de espaços verdes urbanos e de jogo e recreio																				
Recolha de cortes de jardins	Desinfestações																				
Recolha de objetos fora de uso (monstros)	Papeleiras e Dispensadores de dejetos caninos																				
Programa Waste For Think (W4T)	Monda Química																				
Sensibilização e educação ambiental																					
	<ul style="list-style-type: none"> Diagrama do Modelo de Gestão de RU: Sistema em Baixa  <pre> graph LR subgraph Sistema_em_Baixa [Sistema em Baixa] A[Recolha Seletiva multimaterial] B[Recolha Indiferenciada] C[Recolha de Cortes de Jardim] D[Recolha de Monstros] E[EMAC] A --> E B --> E C --> E D --> E end E --> F[Tratamento e Valorização] subgraph Sistema_em_Alta [Sistema em Alta] F G[TRATOLIXO] F --- G end </pre>																				

1. Sumário Executivo

Assunto	Observações
Análise histórica de resultados da EMAC	<ul style="list-style-type: none"> ▪ O população residente tem apresentado uma tendência de ligeiro acréscimo, com um crescimento de cerca de 1% entre 2017 e 2021, fixando-se neste último ano nos 214 mil residentes. ▪ No período histórico analisado, a EMAC registou um crescimento do seu VN de cerca de 43%, apresentando picos de faturação em 2017 e 2021 fruto de receitas provenientes de um maior nível de atividades prestadas à CMC. ▪ No período analisado, o EBITDA ronda os 11% do VN, sendo o ano de 2017 a obter um EBITDA inferior, tanto em termos nominais como relativos face ao VN, apresentando um EBITDA próximo a 2 M€, em consequência do maior montante de gastos em FSE's suportados no CP.
Análise histórica por tipo de contrato	<p><u>Contrato de Gestão Delegada</u></p> <ul style="list-style-type: none"> ▪ O VN relativo ao CGDg respeita essencialmente aos serviços prestados e faturados à CMC no âmbito do Contrato Gestão Delegada. Em 2020, a diminuição do VN deveu-se ao impacto da pandemia COVID19 e o seu efeito na produção de resíduos. ▪ O EBITDA do CGDg, tem vindo a apresentar valores entre os 29% e 42% do VN do CGDg. ▪ De referir que existem ainda componentes diretamente afetos à gestão de resíduos que não estão incluídas na atividade da EMAC, nomeadamente os gastos suportados pela CMC com o depósito e tratamento de resíduos junto da Tratolixo. Desta forma, os resultados operacionais acumulados da EMAC com o Contrato de Gestão Delegada foram excedentários entre 2017 e 2021. <p><u>Contrato Programa</u></p> <ul style="list-style-type: none"> ▪ O VN do CP é composto essencialmente por Subsídios à Exploração recebidos por parte da CMC. ▪ O EBITDA do CP tem vindo a demonstrar-se deficitário, sendo compensados globalmente nas contas da EMAC pelos resultados excedentários das restantes atividades. ▪ Nos últimos cinco anos, os resultados operacionais do Contrato Programa foram deficitários.
Modelo da Atividade - Considerações gerais	<p><u>Enquadramento de operações</u></p> <ul style="list-style-type: none"> ▪ O EVEF contempla um novo enquadramento das atividades. Todas as atividades que estão incluídas atualmente no Contrato Programa serão realocadas como atividades não reguladas para o Contrato de Gestão Delegada em 2022. A atividade de Resíduos Urbanos passará a ser designada como Atividade Reguladas do Contrato de Gestão Delegada. <p><u>Receitas de RU</u></p> <ul style="list-style-type: none"> ▪ Atualmente, a Águas de Cascais cobra a tarifa ao município por conta da CMC. A CMC recebe as receitas e suporta o gasto com a deposição e tratamento de resíduos (serviço prestado e pago à Tratolixo). De seguida a EMAC recebe através de prestação de serviços receita da CMC para a sua atividade de gestão de resíduos. ▪ O presente EVEF considera que a partir de 2022 todas as receitas e gastos com a atividade de RU são centralizados na EMAC, isto é, a tarifa cobrada aos municípios pela Água de Cascais é entregue à CMC que depois transferirá na íntegra para a EMAC, passando esta igualmente a suportar todos os gastos com esta atividade (incluindo o depósito/tratamentos de resíduos junto da Tratolixo). Esta lógica estará adequada ao conteúdo do Contrato de Gestão Delegada.

1. Sumário Executivo

Assunto	Observações
Modelo da Atividade - Considerações gerais (continuação)	<p>Atividade prevista para o Contrato de Gestão delegada - Atividade Não Regulada</p> <ul style="list-style-type: none"> A atividade prevista respeita à operação de gestão e manutenção da atividade corrente, não se encontrando previstas obras e outros projetos de investimento, bem como ampliação e/ou desenvolvimento da operação que atualmente se encontra na EMAC. Para projetos de ampliação, é assumido que estes serviços serão sujeitos a avaliações e contratações adicionais.
Previsional: Contrato de Gestão Delegada - Atividade Regulada	<ul style="list-style-type: none"> Os gastos mais representativos incluem os custos de deposição de resíduos em alta junto da Tratolixo, que são contemplados como responsabilidade da EMAC a partir da sua entrada em vigor em 2022 e compõem cerca de 50% dos gastos com FSE do CGDg - Atividade Regulada, a rondar os 6,5 M€ a partir de 2025. A partir de 2025, os gastos com pessoal representam em média cerca de 7,5 M€. Com a evolução tarifária prevista e assumindo a EMAC todos os gastos relativos à atividade de RU, os serviços incluídos no Contrato de Gestão Delegada - Atividade Regulada só será equilibrada se a EMAC receber da CMC subsídios à exploração, num montante médio correspondente a 45% do total das receitas (a comparticipação pela diferença entre a tarifa regular e a tarifa social que é assegurada pela CMC).
Previsional: Contrato de Gestão Delegada - Atividade Não Regulada	<ul style="list-style-type: none"> As receitas das atividades de CGDg Atividade não regulada encontram-se estimadas segundo os seguintes pressupostos: <ul style="list-style-type: none"> <u>Limpeza</u>: Com a passagem da limpeza para o âmbito do Contrato de Gestão de Delegada, esta atividade passará a ser contratada diretamente pela CMC à EMAC passando este serviço a ser considerado como Prestação de Serviço e não subsídio à exploração como ocorria no Contrato Programa. Para se verificar esta condição, o serviço de limpeza entre a CMC e a EMAC passar-se-á a reger por serviços distintos praticados a preços unitários enquadráveis numa ótica de preços de mercado. <u>Espaços naturais e Espaços verdes urbanos</u>: (i) As receitas próprias evoluem com a manutenção das receitas com a exploração de campos de férias e visitas aos equipamentos e espaços verdes, com atualização à taxa de inflação prevista, (ii) A partir de 2022 os subsídios à exploração encontram-se estimados de forma a ajustar os resultados das atividades para um valor nulo (não existindo défice ou excedente). De acordo com os pressupostos que se encontram assumidos no plano de negócios da EMAC, a atividade não regulada apresenta resultados líquidos a rondar os 1 M€. Para o ano de 2021, ainda numa perspetiva de contrato programa, encontra-se estimado um resultado deficitário no valor de 3,7M€. Os gastos previstos não serão compensados por subsídios à exploração por parte da CMC, por estes já se encontrarem contratualizados.

1. Sumário Executivo

Assunto	Observações
Principais Conclusões	<p><u>Key Financials</u></p> <ul style="list-style-type: none"> A partir de 2022 a EMAC apresenta resultados de cerca de 1 M€ pelo equilíbrio dos resultados das atividades presentes no CGDg Atividades Não Reguladas (anteriormente deficitárias) através de subsídios à exploração e da prestação de serviços entre CMC e EMAC. O rácio de subsídios à exploração da EMAC não ultrapasse o limite definido na Lei 50/2012. Do total de receitas prevista no EVEF da EMAC, a partir de 2022, cerca de 70% será resultante da relação comercial com a CMC, quer por via de subsídios à exploração, como por receita própria relativa a serviços contratados (excluindo Receita própria relativa a tarifa cobrada a Municípes). Nos próximos 12 anos, ou seja de 2022 a 2033, a CMC terá de transferir cerca de 497 M€ para a EMAC (incluindo a receita que é recebida por parte das Águas de Cascais - tarifa cobra a Municípes - e subsídios à exploração, bem como o respetivo IVA). <p><u>Principais riscos</u></p> <ul style="list-style-type: none"> <u>Procura (Receita CGDg - At. Regulada)</u> - Embora a evolução expectável seja de no mínimo a manutenção da população atual no Município de Cascais, existe um risco de decréscimo da população no período previsional, o que poderá limitar a evolução do número de resíduos produzidos e aumento da necessidade de subsídios à exploração. <u>Programa de RUB (CGDg - At. Regulada)</u> - Encontram-se previstos campanhas de sensibilização para o tema da separação de RUB's, no entanto, não existe garantia que tais campanhas consigam produzir os efeitos desejados criando a poupança de gastos com depósito/tratamento de resíduos junto da Tratolixo. <u>Gastos com pessoal (EMAC)</u> - Os gastos com pessoal representam uma componente importante no total dos gastos da EMAC. São estimados aumentos do salário mínimo acima da inflação para os primeiros anos previsionais, no entanto, sendo um variável que a EMAC não consegue controlar, tais aumentos poderão <u>prolongar-se ou serem significativamente diferentes do estimado.</u> <u>Incerteza na evolução do custo de tratamento em alta junto da Tratolixo</u> - A custo unitário de tratamento em alta junto da Tratolixo encontra-se definida até ao ano de 2025 de acordo com a aprovação da ERSAR aos tarifários da Tratolixo, não existindo evolução futura definida para os restantes anos. No estudo foi assumida a manutenção do valor corrigido à inflação para os anos seguintes, mas não existe qualquer certeza sobre esta variável. Sendo um dos principais gastos da EMAC, mostra-se uma variável de risco com elevado peso para os resultados futuros da EMAC, bem como para as restantes empresas do setor. <u>Incerteza na evolução da taxa TGR</u> - A TGR encontra-se definida até ao ano de 2025, não existindo evolução futura definida para os restantes anos. No estudo foi assumida a manutenção do valor corrigido à inflação para os anos seguintes, mas não existe qualquer certeza sobre esta variável. Sendo um dos principais gastos da EMAC, mostra-se uma variável de risco com elevado peso para os resultados futuros da EMAC, bem como para as restantes empresas do setor.

1. Sumário Executivo

Assunto	Observações
Principais Conclusões	<p><u>Principais riscos (continuação)</u></p> <ul style="list-style-type: none">▪ <u>Prestação de serviço de Limpeza (CGDg - Atividade Não Regulada)</u> - é assumido que a EMAC será contratada pela CMC através do novo CGDg. Os serviços a prestar pela EMAC estarão enquadrados, quer ao nível de preço quer de qualidade de serviços, numa ótica de mercado concorrencial.▪ <u>Entendimento diferente sobre o direito à liquidação e dedução de IVA (EMAC)</u> - na possibilidade de existir um entendimento diferente sobre o direito à liquidação e dedução de IVA em determinadas atividades da EMAC, os gastos da EMAC poderão ser superiores, o que implicará a necessidade de recorrer a subsídios à exploração e/ou aumentos adicionais na tarifa a aplicar aos utilizadores do sistema de resíduos.▪ <u>Acréscimo de tarifa de modo a não existir subsidiação na atividade do CGDg</u> - Para que a atividade fosse suportada apenas com recurso a tarifa própria, e mantendo o nível e a qualidade dos serviços, a receita da tarifa teria de ser superior, em média, em 80%. Não realizámos qualquer estudo técnico sobre a possibilidade de redução de custos mantendo o nível e a qualidade dos serviços.

Secção 2
Âmbito

2. Âmbito

Âmbito

Com a aproximação da data de término do Contrato de Gestão Delegada estabelecido entre a EMAC e o Município de Cascais, o nosso trabalho passa pela realização de um IBR - Independent Business Review, que compreende a revisão ao Estudo de Viabilidade Económico-Financeira (EVEF) da EMAC no que se refere aos pressupostos assumidos e coerência do modelo.

A IBR incide sobre a atividade incluída no contrato de gestão delegada e as atuais atividades incluídas no Contrato Programa até 2021, doravante a incluir no contrato de gestão delegada como atividade não regulada, incluindo a análise dos resultados por tipo de atividade: Recolha de resíduos, Limpeza, Espaços naturais, Espaços verdes urbanos e Estrutura.

O âmbito do nosso trabalho compreende a revisão do EVEF da EMAC, abrangendo o período de 2022 a 2036. A análise efetuada baseou-se no comportamento histórico da empresa, a estratégia futura da EMAC e os indicadores disponíveis para o setor e para o Município.

Fontes de informação

O nosso trabalho foi realizado com base nas informações providenciadas pela EMAC, CMC e Águas de Cascais através de emails, reuniões e contactos telefónicos, nomeadamente:

- Informação analítica 2016, 2017, 2018, 2019, 2020, estimada de 2021 e previsional, 2022, 2023, 2024 e 2025 - Centros de custo das atividades sob o Contrato de Gestão Delegada e Contrato Programa incluindo o centro de custo estrutura.
- Balancetes financeiros de 2016, 2017, 2018, 2019 e 2020.
- Relatório e contas de 2016, 2017, 2018, 2019 e 2020.
- Contrato de Gestão Delegada e Contrato Programa.
- EVEF da EMAC.
- Plano de investimentos e Previsão de quantidades de resíduos.
- Frota e outros equipamentos da EMAC e outras informações de gestão.
- Informação prestada pelas Águas de Cascais sobre água consumida, nº de contratos e receitas por tipo de tarifa.

Secção 3

Caracterização da EMAC

3. Caracterização da EMAC

3.1. A Empresa

- A EMAC iniciou a sua atividade a 11 de novembro de 2005, por decisão da CMC, tendo como missão responder às necessidades dos residentes, trabalhadores e visitantes do concelho, no que respeita à limpeza urbana, visando otimizar os recursos existentes.
- A EMAC é detida a 100% pelo Município de Cascais.
- Atualmente, a EMAC detém diversas atividades, prestando serviços de gestão de resíduos, com a recolha de resíduos indiferenciados, recolha seletiva, recolha de cortes de jardim, recolha de objetos fora de uso, limpeza urbana, manutenção e conservação de espaços verdes urbanos e de jogo e recreio, desinfestações e fiscalização ambiental, promovendo um desenvolvimento sustentável do Concelho de Cascais e melhoria da qualidade de vida dos seus residentes e visitantes.
- As várias atividades da EMAC encontram-se atribuídas por Contrato de Gestão Delegada e Contrato Programa estabelecidos com a CMC.



Serviços da EMAC	
Incluídos no Contrato de Gestão Delegada	Incluídos no Contrato de Programa
Recolha de resíduos indiferenciados	Limpeza de praias, terrenos, jardins, ribeiras e florestas
Recolha seletiva multimaterial	Limpeza Urbana
Recolha de Bioresíduos	Gestão de espaços naturais
Recolha de resíduos de grandes produtores	Manutenção e conservação de espaços verdes urbanos e de jogo e recreio
Recolha de cortes de jardins	Desinfestações
Recolha de objetos fora de uso (monstros)	Papeleiras e Dispensadores de dejetos caninos
Programa Waste For Think (W4T)	Monda Química
Sensibilização e educação ambiental	



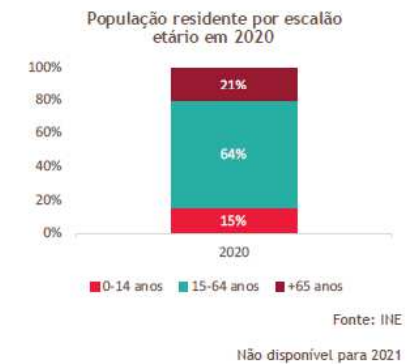
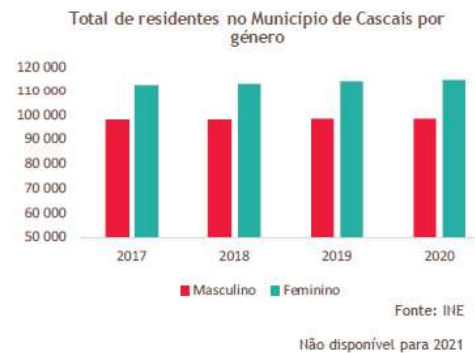
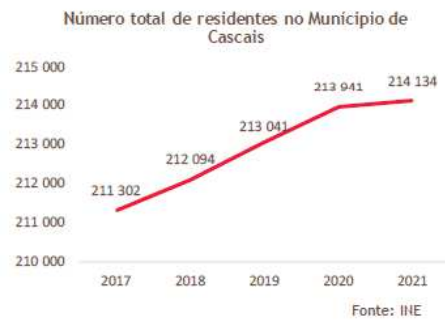
- Segundo o Relatório e contas da EMAC de 2020, perante os municípios de Cascais, a EMAC obteve, nesse mesmo ano, um índice de satisfação global dos seus serviços de 93,8%.

3. Caracterização da EMAC

3.2. População Servida

- Genericamente, direta ou indiretamente, os utentes abrangidos pelos serviços contemplam, não só a população residente no Município de Cascais, como também a população flutuante, onde se incluem:
 - População que não sendo residente, entra diariamente no município para trabalhar ou estudar; e
 - Turistas que visitem o município.

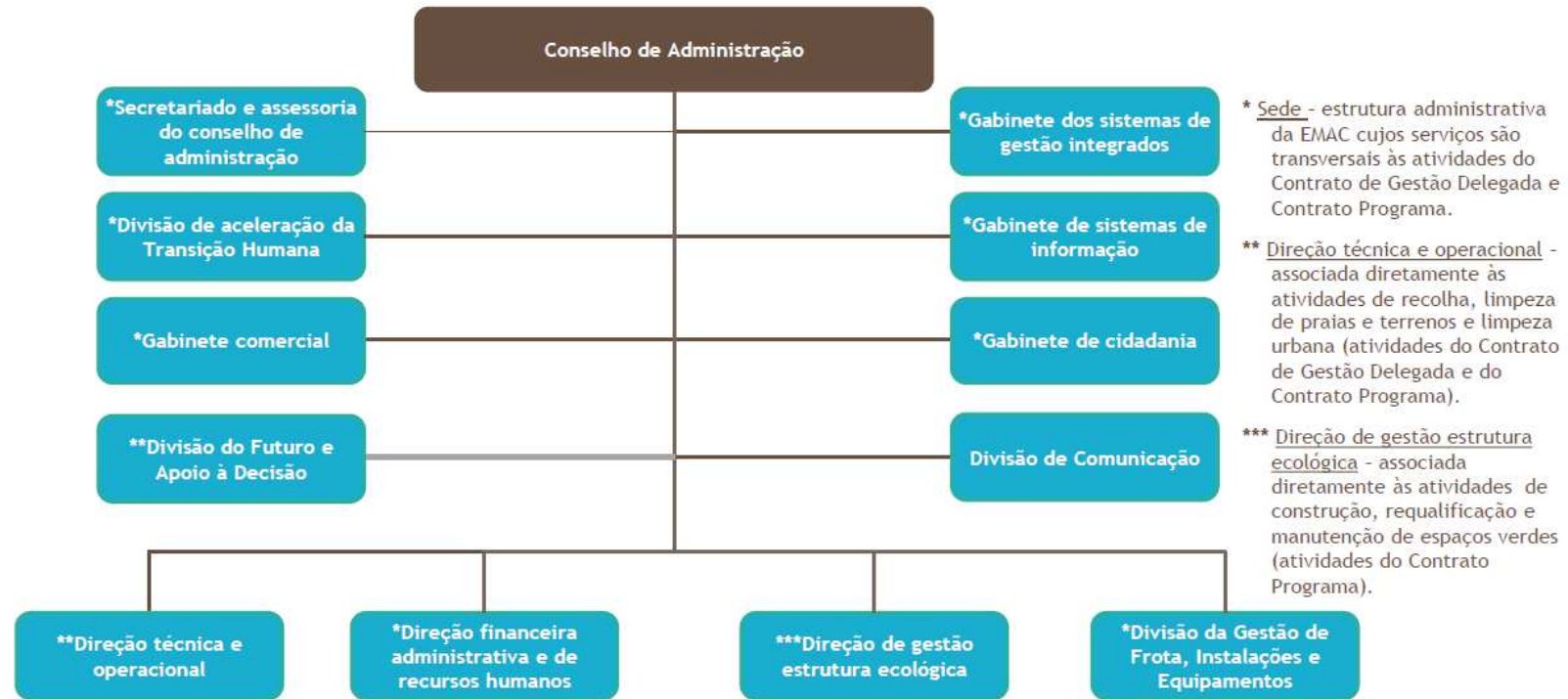
- A população residente tem apresentado uma tendência de ligeiro acréscimo, com um crescimento de cerca de 1% entre 2017 e 2021, fixando-se neste último ano nos 214 mil residentes.
- Relativamente ao ano de 2020, 64% dos residentes respeitam a residentes com idades entre os 15 e 64 anos e 21% respeitam a residentes com idades superiores a 65 anos.



3. Caracterização da EMAC

3.3. Organigrama

- O organigrama apresentado em baixo é um resumo do organigrama da empresa.



Fonte: Informação de gestão da EMAC

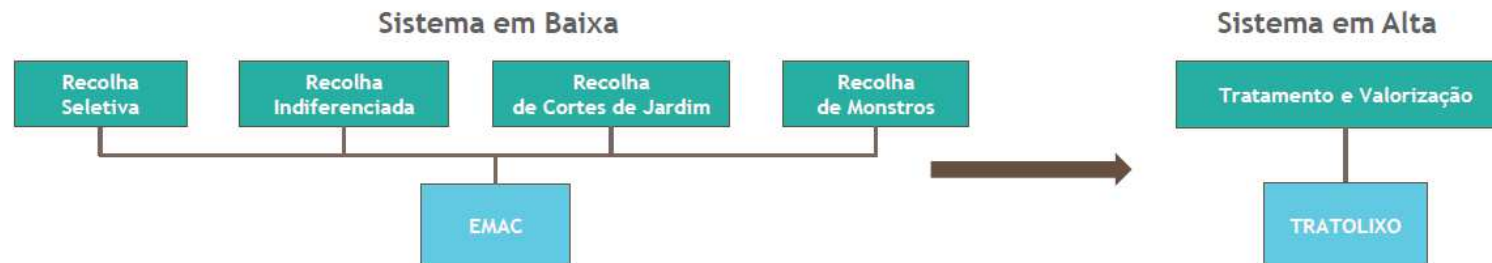
3. Caracterização da EMAC

3.4. Contrato de Gestão Delegada (CGDg)

- A EMAC é responsável pela gestão de RU, formalmente reconhecida através do Contrato de Gestão Delegada assinado com a CMC celebrado em 8 de maio de 2012 e em vigor até 1 de janeiro de 2022.
- Desta forma, pelos poderes definidos no Contrato de Gestão Delegada, a EMAC tem a tutela da gestão de resíduos urbanos no municípios de Cascais, com a atividade do Sistema em Baixa a ser efetuada pela própria e a atividade do Sistema em Alta a ser efetuada através de subcontratação da empresa TratoLixo.
- Atualmente os serviços incluídos no Contrato de Gestão Delegada são cobrados aos munícipes por inclusão da tarifa na fatura do consumo de água, à exceção dos serviços prestados aos Grandes Produtores que são faturados diretamente pela EMAC aos respetivos clientes.
- Em 2022, depois de ser aprovado, o CGDg para além da Gestão de Resíduos, irá albergar as atividades atualmente prestadas em Contrato Programa, considerando-se como atividades não reguladas.

Serviços da EMAC incluídos no Contrato de Gestão Delegada

Recolha de resíduos indiferenciados
Recolha seletiva multimaterial
Recolha de Bioresíduos
Recolha de resíduos de grandes produtores
Recolha de cortes de jardins
Recolha de objetos fora de uso (monstros)
Programa Waste For Think (W4T)
Sensibilização e educação ambiental



3. Caracterização da EMAC

3.4.1. CGDg - Serviços atualmente incluídos no Contrato de Gestão Delegada

Recolha de resíduos indiferenciados

- Atualmente, o serviço de recolha de resíduos indiferenciados é realizado diretamente pela EMAC, no entanto até maio de 2017, o serviço era realizado em regime de subcontratação pelo consórcio Recolte nas freguesias de Cascais, Alcáideche e Estoril.
- A lavagem, desinfeção e desodorização de contentores de resíduos indiferenciados é efetuada quinzenalmente, existindo equipamentos que pelo seu tipo de utilização são lavados sempre que recolhidos.
- Circuitos da Recolha de resíduos indiferenciados:



	Código de Circuito	Periodicidade	Km/ano (média)	Ton/ano (média)
ind_100	Circuito 100 - Indiferenciado	Diário/21 h	27 531	5 022
ind_101	Circuito 101 - Indiferenciado	Diário 18 h	29 521	4 971
ind_102	Circuito 102 - Indiferenciado	Diário /4 h	26 644	5 202
ind_111	Circuito 111 - Indiferenciado	Diário/21 h	28 161	5 925
ind_120	Circuito 120 - Indiferenciado	Diário /4 h	30 876	3 356
ind_121	Circuito 121 - Indiferenciado	Diário /4 h	28 723	3 112
ind_130	Circuito 130 - Indiferenciado	Diário /4 h	30 171	3 527
ind_131	Circuito 131 - Indiferenciado	Diário/21 h	28 460	4 584
ind_140	Circuito 140 - Indiferenciado	Diário /4 h	27 313	4 650
ind_141	Circuito 141 - Indiferenciado	Diário/21 h	31 126	4 699
ind_150	Circuito 150 - Indiferenciado	Diário /4 h	21 903	4 709
ind_151	Circuito 151 - Indiferenciado	Diário/21 h	27 180	4 910
ind_160	Circuito 160 - Indiferenciado	Diário /4 h	24 600	4 443
ind_161	Circuito 161 - Indiferenciado	Diário/21 h	21 988	4 284
ind_170	Circuito 170 - Indiferenciado	Diário /4 h	23 523	4 553
ind_171	Circuito 171 - Indiferenciado	Diário/21 h	22 777	5 546
ind_180	Circuito 180 - Indiferenciado	Diário /4 h	22 434	707
ind_181	Circuito 181 - Indiferenciado	Diário/21 h	22 216	5 398
ind_191	Circuito 191 - Indiferenciado	Diário/21 h	22 307	4 764
ind_200	Circuito 200 - Indiferenciado	Diário /4 h	22 420	5 636
Total			519 875	89 998

Fonte: Informação de gestão da EMAC - 2018.



Fonte: Mapa interno da EMAC

3. Caracterização da EMAC

3.4.1. CGDg - Serviços atualmente incluídos no Contrato de Gestão Delegada

Recolha de resíduos indiferenciados (continuação)

- A quantidade de resíduos indiferenciados recolhida apresentou uma tendência crescente desde o ano de 2013/2014 até 2018, essencialmente fruto do crescimento da atividade económica (PIB), menores taxas de desemprego e crescimento da população residente. Estes indicadores têm impacto direto nas quantidades de resíduos produzidos. A redução das quantidades verificada em 2019 foi causada por este ano ser o primeiro ano completo de recolha de RUBs e em 2020 pela pandemia COVID19 que teve um impacto direto na produção de resíduos.



Fonte: Informação de gestão da EMAC

Frota

- A frota associada à atividade de recolha de resíduos indiferenciados é constituída por 36 viaturas tal como apresentado no quadro à direita.
- Cerca de 69% desta frota corresponde a veículos pesados destinadas à recolha de resíduos (25 veículos) sendo que os restantes são veículos ligeiros de apoio à atividade ou de transporte de pessoal.

Serviço	Tipo de viatura	Número de viaturas	Valor médio de Aquisição (€)
RSU	Ligeiro Passageiros	6	8 759
RSU	Pesado Esp. P/Limpeza Urbana	23	126 542
RSU	Pesado Esp. P/Recolha de lixo	2	117 430
RSU	Ligeiro Mercadorias	5	13 655
TOTAL		36	3 266 165

Fonte: Informação de gestão da EMAC

3. Caracterização da EMAC

3.4.1. CGDg - Serviços atualmente incluídos no Contrato de Gestão Delegada

Recolha seletiva multimaterial

- Este serviço é realizado em todas as zonas e espaços públicos de Cascais, assim como em todas as escolas públicas do Concelho.
- Os contentores afetos à recolha seletiva são higienizados mensalmente, no entanto, existem contentores que, pelo tipo de utilização, são lavados sempre que recolhidos.

Cod	Tipo	Fluxo	m3	Nº
PAP5000	Subterrâneo	Papel	5 000	184
PAP5000	Subterrâneo	Papel	5 000	184
VID3000	Subterrâneo	Vidro	3 000	177
PAP2500	Superfície	Papel	2 500	702
PAP1100	Superfície	Papel	1 100	98
PAP800	Superfície	Papel	800	340
PLA2500	Superfície	Plástico	2 500	701
PLA1100	Superfície	Plástico	1 100	63
PLA800	Superfície	Plástico	800	321
VID2500	Superfície	Vidro	2 500	701
IND120	Superfície	Indiferenciado	120 l	859
IND240	Superfície	Indiferenciado	240 l	622
IND800	Superfície	Indiferenciado	800 l	5 617
IND3000	Subterrâneo	Indiferenciado	3000 l	291
Total m3			24 300	3 471
Total litros			4 160	7 389

Informação de gestão EMAC - 2018

Frota

- A frota associada à recolha seletiva é constituída por 16 veículos.
- Assim como na atividade anterior, a maioria da frota utilizada destina-se à recolha de resíduos seletivos (cerca de 88%). Os restantes veículos são utilizados para apoio ou transporte de pessoal.

Serviço	Tipo de viatura	Número de viaturas	Valor médio de Aquisição (€)
SEL	Pesado Esp. P/Recolha de lixo	4	199 954
SEL	Pesado Esp. P/Limpeza Urbana	8	120 064
SEL	Ligeiro Passageiros	1	12 979
SEL	Pesado Mercadorias	2	136 391
SEL	Ligeiro Mercadorias	1	18 888
TOTAL		16	2 064 980

Fonte: Informação de gestão da EMAC

3. Caracterização da EMAC

3.4.1. CGDg - Serviços atualmente incluídos no Contrato de Gestão Delegada

Recolha seletiva multimaterial (continuação)

- A EMAC dispõe de uma equipa dedicada e especializada neste serviço que opera com meios mecânicos próprios e adequados à contentorização existente. Por outro lado, a população tem à sua disposição um número considerável de contentores para depositar seletivamente vidro, papel e cartão, embalagens de plástico e de metal.
- A recolha de vidro é efetuada diariamente, às 13 horas, por circuitos dinâmicos definidos através dos níveis de enchimento, por informação dada pelos sensores de enchimento ou pela verificação dos contentores quando efetuam a remoção do papel e do plástico.
- Para as restantes tipologias de resíduos, os circuitos têm frequências quinzenais, semanais, uma, duas ou três vezes por semana ou, em zonas específicas, diariamente, no horário das 6h às 12h40 ou das 13h às 19h40.
- De referir que no Concelho existem ainda seis ecocentros fixos e dois moveis, que tem capacidade para recolher 12 fluxos de resíduos indiferenciados, nomeadamente, cabos elétricos, pequenos eletrodomésticos, pilhas e baterias, toners e tinteiros, lâmpadas, latas de spray, loiças espelhos e vidros, cassetes dvd's e cds, latas de tinta, livros e revistas, rolas e caricas.



Código de Circuito	Periodicidade	Km/ano	Ton/ano
pap_c1_2f	Circuito 01 Papel	segunda-feira/6h	2 166 240
pap_c1_5f	Circuito 01 Papel	quinta-feira/6 horas	2 166 230
pap_c2_2f	Circuito 02 Papel	segunda-feira/13h	3 475 221
pap_c2_5f	Circuito 02 Papel	quinta-feira/13h	3 475 197
pap_c3_2f	Circuito 03 Papel	segunda-feira/6h	2 263 234
pap_c3_5f	Circuito 03 Papel	quinta-feira/6 horas	2 263 222
pap_c4_2f	Circuito 04 Papel	segunda-feira/13h	3 433 259
pap_c4_5f	Circuito 04 Papel	quinta-feira/13h	3 433 155
pap_c5_2f	Circuito 05 Papel	segunda-feira/6h	2 300 234
pap_c5_5f	Circuito 05 Papel	quinta-feira/6 horas	2 300 218
pap_c6_2f	Circuito 06 Papel	segunda-feira/13h	2 488 252
pap_c6_5f	Circuito 06 Papel	quinta-feira/13h	2 488 214
pap_c7_2f	Circuito 07 Papel	segunda-feira/6h	2 407 242
pap_c7_5f	Circuito 07 Papel	quinta-feira/6 horas	2 407 208
pap_c8_4f	Circuito 08 Papel	quarta-feira/13h	2 702 256
pap_c8_sb	Circuito 08 Papel	sábado/13h	2 702 198
pap_ilhas	Circuito Ilhas Papel	4x semana/4h	11 626 712
Total			54 095 4 292

Código de Circuito	Periodicidade	Km/ano	Ton/ano
pla_c1_3f	Circuito 01 Embalagem	terça-feira/6h	1 950 173
pla_c1_6f	Circuito 01 Embalagem	sexta-feira/6h	1 950 118
pla_c2_3f	Circuito 02 Embalagem	terça-feira/13h	2 602 172
pla_c2_6f	Circuito 02 Embalagem	sexta-feira/13h	2 602 127
pla_c3_3f	Circuito 03 Embalagem	terça-feira/6h	2 233 180
pla_c3_6f	Circuito 03 Embalagem	sexta-feira/6h	2 233 119
pla_c4_3f	Circuito 04 Embalagem	terça-feira/13h	3 433 170
pla_c4_6f	Circuito 04 Embalagem	sexta-feira/13h	3 433 90
pla_c5_3f	Circuito 05 Embalagem	terça-feira/6h	2 194 180
pla_c5_6f	Circuito 05 Embalagem	sexta-feira/6h	2 194 113
pla_c6_3f	Circuito 06 Embalagem	terça-feira/13h	2 240 154
pla_c6_6f	Circuito 06 Embalagem	sexta-feira/13h	2 240 121
pla_c7_3f	Circuito 07 Embalagem	terça-feira/6h	2 199 155
pla_c7_6f	Circuito 07 Embalagem	sexta-feira/6h	2 199 92
pla_c8_4f	Circuito 08 Embalagem	quarta-feira/13h	1 696 163
pla_c8_sb	Circuito 08 Embalagem	sábado/13h	1 696 123
pla_ilhas	Circuito Ilhas Embalagem	3x semana/4h	9 004 359
Total		46 095	2 611

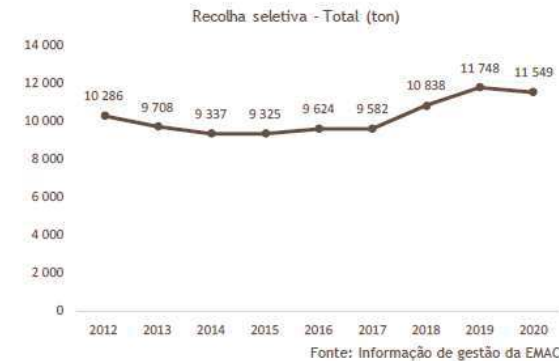
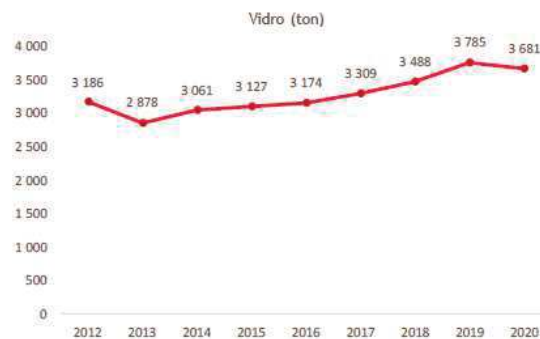
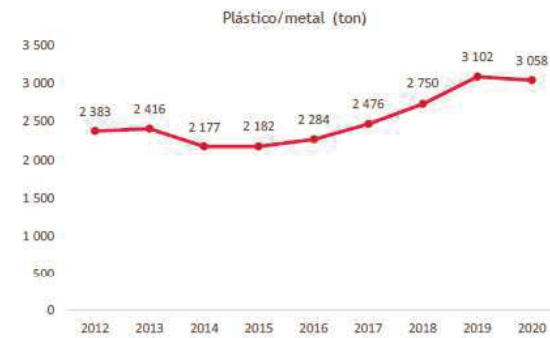
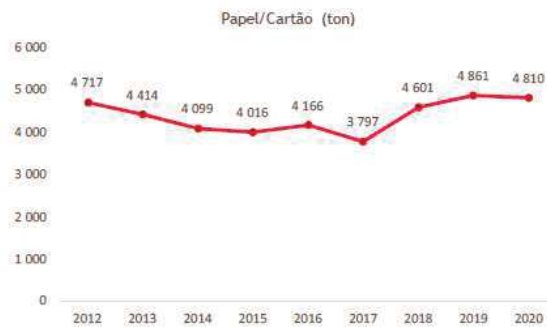
Fonte: Informação de gestão da EMAC - 2018

3. Caracterização da EMAC

3.4.1. CGDg - Serviços atualmente incluídos no Contrato de Gestão Delegada

Recolha seletiva multimaterial (continuação)

- A quantidade de resíduos seletivos de RSU recolhida, à semelhança das quantidades de RSU indiferenciadas, tem vindo a conhecer genericamente acréscimos anuais desde 2014 até 2019, influenciado pelas melhorias verificadas nos indicadores que têm um impacto direto nas quantidades de resíduos produzidos recolhidos (PIB, taxa de desemprego e população residente). No ano de 2020, conheceu-se uma redução das quantidades recolhidas pelo impacto da pandemia COVID19.



3. Caracterização da EMAC

3.4.1. CGDg - Serviços atualmente incluídos no Contrato de Gestão Delegada

Recolha de Bioresíduos

- Atualmente, este serviço afeta exclusivamente grandes produtores e as recolhas são realizadas intervaladas de um dia entre si.
- Este serviço teve início no ano de 2018.

	Código de Circuito	Periodicidade
rub_c1	Circuito 01 RUB	3x semana/ 4 h
rub_c2	Circuito 02 RUB	3x semana/ 4 h

Fonte: Informação de gestão da EMAC



Fonte: Mapa interno da EMAC

Grandes Produtores

- A EMAC disponibiliza um serviço de recolha individualizado para grandes produtores.

Frota

- Esta área tem alocada diretamente apenas um veículo pesado, sendo utilizados os veículos dos anteriores serviços se necessário.

Serviço	Tipo de viatura	Número de viaturas	Valor médio de Aquisição (€)
GPR	Pesado Esp. P/Limpeza Urbana	1	4 486
TOTAL		1	4 486

Fonte: Informação de gestão da EMAC



3. Caracterização da EMAC

3.4.1. CGDg - Serviços atualmente incluídos no Contrato de Gestão Delegada

Recolha de Cortes de Jardim

- A recolha de cortes de jardins é feita diariamente em todo o concelho, através de circuitos predefinidos e de acordo com os pedidos efetuados. É também feita a recolha dos abandonados existentes na via pública



Fonte: Mapa interno da EMAC

- A recolha de cortes de jardins manteve a tendência de crescimento anual desde 2012. No ano de 2018, a taxa de crescimento foi superior aos restantes anos da década, em parte pelo aumento do número de equipas (duas novas equipas) e duas novas viaturas para essa atividade.

Frota

- A frota destinada a esta atividade é representada totalmente por veículos pesados destinados à recolha de cortes de jardim e resíduos abandonados que se encontrem na via pública.
- No total, estão afetos a esta atividade 19 veículos com um valor médio de aquisição entre 16 m€ e 80 m€.

Serviço	Tipo de viatura	Número de viaturas	Valor médio de Aquisição (€)
RCJ	Pesado Mercadorias	10	63 269
RCJ	Ligeiro Passageiros	1	16 456
RCJ	Pesado Esp. P/Limpeza Urbana	8	80 888
TOTAL		19	1 296 247

Fonte: Informação de gestão da EMAC

	Código de Circuito	Periodicidade	Km/ano	Ton/ano	
	cj_01_z1	Circuito 01 Zona 1 - CJ	6x semana/6h	15 066	1 388
	cj_02_z1	Circuito 02 Zona 1 - CJ	6x semana/13h	14 287	1 712
	cj_03_z1	Circuito 03 Zona 1 - CJ	6x semana/6h	16 844	1 207
	cj_04_z1	Circuito 04 Zona 1 - CJ	6x semana/13h	18 642	1 891
	cj_05_z1	Circuito 05 Zona 1 - CJ	6x semana/6h	12 286	853
	cj_06_z1	Circuito 09 Zona 1 - CJ	6x semana/13h	10 226	1 237
	cj_07_z1	Circuito 07 Zona 1 - CJ	6x semana/6h	17 092	1 329
	cj_08_z1	Circuito 08 Zona 1 - CJ	6x semana/13h	15 714	1 827
	cj_09_z1	Circuito 09 Zona 2 - CJ	6x semana/6h	19 000	2 137
	cj_10_z1	Circuito 10 Zona 1 - CJ	6x semana/13h	12 342	888
	cj_11_z1	Circuito 11 Zona 1 - CJ	6x semana/6h	6 762	617
	cj_12_z1	Circuito 12 Zona 1 - CJ	6x semana/13h	12 492	189
	cj_13_z1	Circuito 13 Zona 1 - CJ	290*	36	
	cj_14_z1	Circuito 14 Zona 1 - CJ	6x semana/13h	1406*	79
	cj_01_z2	Circuito 01 Zona 2 - CJ	6x semana/6h	16 200	2 067
	cj_02_z2	Circuito 02 Zona 2 - CJ	6x semana/13h	14 059	1 418
	cj_03_z2	Circuito 03 Zona 2 - CJ	6x semana/6h	15 755	958
	cj_04_z2	Circuito 04 Zona 2 - CJ	6x semana/13h	11 455	1 345
	cj_05_z2	Circuito 05 Zona 2 - CJ	6x semana/6h	14 457	1 574
	cj_06_z2	Circuito 06 Zona 2 - CJ	6x semana/13h	15 771	2 286
	cj_07_z2	Circuito 07 Zona 2 - CJ	6x semana/6h	3 109	173
	cj_08_z2	Circuito 08 Zona 2 - CJ	6x semana/13h	53*	3
	cj_09_z2	Circuito 09 Zona 2 - CJ	6x semana/6h	160*	38
Total			261 772	25 252	

* circuitos novos

Fonte: Informação de gestão da EMAC



Fonte: Informação de gestão da EMAC

3. Caracterização da EMAC

3.4.1. CGDg - Serviços atualmente incluídos no Contrato de Gestão Delegada

Recolha de objetos fora de uso (monstros)

- Tal como a recolha de cortes de jardim, a recolha de monstros também é feita seguindo circuitos predefinidos e mediante os pedidos recebidos.



Fonte: Mapa interno da EMAC

	Código de Circuito	Periodicidade	Km/ano	Ton/ano
ofu_01_z1	Circuito 01 Zona 1 - Monstros	6x semana/6h	13 929	450
ofu_02_z1	Circuito 02 Zona 1 - Monstros	6x semana/13h	22 743	569
ofu_03_z1	Circuito 03 Zona 1 - Monstros	6x semana/6h	13 755	390
ofu_04_z1	Circuito 04 Zona 1 - Monstros	6x semana/13h	16 795	410
ofu_05_z1	Circuito 05 Zona 1 - Monstros	6x semana/6h	588	62
ofu_06_z1	Circuito 06 Zona 1 - Monstros	6x semana/13h	198	60
ofu_01_z2	Circuito 01 Zona 2 - Monstros	6x semana/6h	10 763	494
ofu_02_z2	Circuito 02 Zona 2 - Monstros	6x semana/13h	7 813	614
ofu_03_z2	Circuito 03 Zona 2 - Monstros	6x semana/6h	17 285	632
ofu_04_z2	Circuito 04 Zona 2 - Monstros	6x semana/13h	14 994	721
ofu_05_z2	Circuito 05 Zona 2 - Monstros	6x semana/6h	*	72
ofu_06_z2	Circuito 06 Zona 2 - Monstros	6x semana/13h	*	46
Total			118 863	4 519

* circuitos sem histórico para análise.

Fonte: Informação de gestão da EMAC - 2018

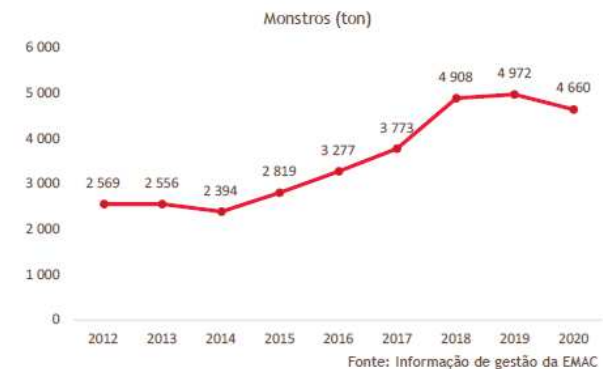
- A quantidade recolhida de objetos fora de uso (monstros) tem sofrido um crescimento significativo no período em análise. No ano de 2018 sofreu um aumento de 30% comparativamente ao ano anterior, atingindo assim a marca das 4 900 ton. recolhidas, aproximadamente, devido à retoma do mercado imobiliário que levou à renovação de bens duradouros colchões, sofás e eletrodomésticos, o que levou ao aumento do abandono de monstros na via pública e de pedidos de recolha.

Frota

- A Frota destinada à recolha de objetos fora de uso é constituída por 7 veículos pesados de mercadorias, destinados à recolha de todos os tipos de objetos fora de uso que estejam nos circuitos definidos.
- Existe ainda um veículo ligeiro destinado ao transporte de pessoal.

Serviço	Tipo de viatura	Número de viaturas	Valor médio de Aquisição (€)
RMO	Pesado Mercadorias	7	44 715
RMO	Ligeiro Passageiros	1	16 456
TOTAL		8	329 460

Fonte: Informação de gestão da EMAC



Fonte: Informação de gestão da EMAC

3. Caracterização da EMAC

3.4.1. CGDg - Serviços atualmente incluídos no Contrato de Gestão Delegada

Outros Serviços/Atividades

Waste For Think (W4T)

- O projeto W4T inclui 80 ilhas ecológicas e é um projeto piloto de simulação de um sistema PAYT (*pay as you throw*) com soluções ecológicas e com tecnologias de comunicação que visam proporcionar uma melhor gestão dos resíduos de cada município do concelho de Cascais.

Sensibilização e educação ambiental

- Cabe à EMAC a sensibilização dos seus munícipes, reforçando o seu papel na defesa do ambiente e na melhoria da qualidade de vida da população.
- A EMAC desenvolve anualmente um Programa de Educação e Sensibilização Ambiental, com a disponibilização de atividades teóricas e práticas destinadas às escolas do concelho de Cascais.

Gabinete Comercial

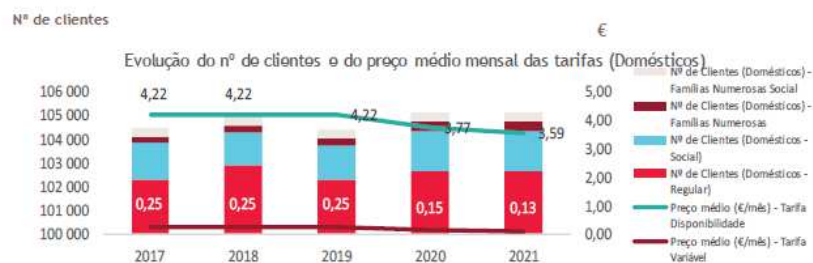
- O gabinete comercial da EMAC funcionava como intermediário na compra e venda de ilhas ecológicas, comprando com desconto ao fornecedor e vendendo ao cliente (normalmente, outros municípios) acrescido de uma margem.
- Este gabinete foi descontinuado em 2019.



3. Caracterização da EMAC

3.4.2. CGDg - Evolução da tarifa

- Os proventos da EMAC provêm das receitas com a tarifa de resíduos cobrada pela Águas de Cascais, que é transferida para a CMC. De seguida a EMAC recebe através de prestação de serviços receita da CMC para a sua atividade de gestão de resíduos (IVA aplicável de 6%).
- Apresentamos uma análise histórica das tarifas. A tarifa de resíduos cobrada pela Águas de Cascais inclui duas componentes: (i) a tarifa de disponibilidade - tarifa fixa a cobrar pelo nº de contratos em vigor com base no tipo de cliente e no calibre do contador; e (ii) a tarifa variável - tarifa cobrada de acordo com o consumo de água por cliente.



Fonte: Informação de gestão das Águas de Cascais



Fonte: Informação de gestão das Águas de Cascais

- As tarifas médias para os utilizadores domésticos sofreram um decréscimo de 49% na tarifa variável e um decréscimo de 15% na tarifa de disponibilidade, de 2017 para 2021. As tarifas médias para os utilizadores não domésticos sofreram um decréscimo de 24% na tarifa disponibilidade e um incremento de 2% na tarifa variável, de 2017 para 2021. As respetivas tarifas foram, anualmente, submetidas e validadas pela Entidade Reguladora.

3. Caracterização da EMAC

3.4.3. CGDg - Demonstração dos Resultados

Valores em milhares de euros

DEMONSTRAÇÃO DOS RESULTADOS - CGD	2017	2018	2019	2020	2021
Prestação de Serviços	15 237	12 925	14 383	13 746	15 948
Subsídios à Exploração	29	59	13	112	0
Volume de Negócios	15 266	12 984	14 395	13 858	15 948
Fornecimentos e Serviços Externos	-3 975	-3 564	-3 627	-3 779	-3 957
FSE / VN	26%	27%	25%	27%	25%
Gastos com Pessoal	-4 795	-5 539	-5 701	-6 018	-5 919
Gastos com Pessoal / VN	31%	43%	40%	43%	37%
Outros rendimentos e gastos correntes	-17	-19	-32	-35	-33
EBITDA do negócio	6 479	3 862	5 035	4 026	6 040
EBITDA do negócio / VN	42%	30%	35%	29%	38%
Outros rendimentos e gastos não correntes	312	197	85	64	-16
Imparidades	-30	-1	0	0	0
Resultado antes de depreciações, gastos de financiamento e imposto	6 761	4 057	5 120	4 090	6 024
Reversões / Gastos de depreciações e amortizações	-1 542	-1 386	-1 597	-1 616	-2 199
Resultados Operacionais	5 219	2 671	3 523	2 474	3 825
Juros e Rendimentos similares obtidos					
Juros e Gastos similares suportados	-93	-60	-24	-14	-60
Resultados antes de Impostos	5 127	2 611	3 499	2 460	3 765
Imposto sobre Rendimento do Período	-34	-71	-61	-39	-8
Resultado Líquido do período	5 093	2 540	3 438	2 421	3 757

- O VN relativo ao CGDg respeita essencialmente aos serviços prestados e faturados à CMC no âmbito do Contrato Gestão Delegada.
- Os subsídios à exploração respeitam na sua maioria incentivos à criação de emprego e estágios financiados pelo IEFP, bem como incentivos no âmbito do POSEUR.
- Até 2018, a redução dos gastos com FSE's resulta da extinção da subcontratação da empresa Recolte para a recolha de resíduos em alguns circuitos do Município de Cascais.
- Em contrapartida, os gastos com pessoal têm vindo a aumentar pelo aumento do nº de colaboradores afetos à atividade do Contrato de Gestão Delegada (essencialmente pela internacionalização dos serviços que eram prestados pela Recolte).
- O EBITDA do CGDg, tem vindo a apresentar valores entre os 29% e 42% do VN do CGDg, influenciado pelos fatores acima descritos.
- De referir que existem ainda componentes diretamente afetos à gestão de resíduos que não estão incluídas na atividade da EMAC, nomeadamente os gastos suportados pela CMC com o depósito e tratamento de resíduos junto da Tratolixo. Desta forma, o Contrato de Gestão Delegada teve resultados operacionais acumulados excedentários na EMAC, de 2017 a 2021.

3. Caracterização da EMAC

3.5. Contrato Programa (CP) - Serviços atualmente incluídos no Contrato Programa, a serem incluídos no CGD em 2022

- Foi celebrado entre a CMC e a EMAC um Contrato Programa para a prossecução por parte desta das atividades de higiene urbana e de limpeza pública e de desenvolvimento e requalificação de espaços verdes urbanos e naturais. O contrato atual abrange o período de 2020 a 2021, prevendo a atribuição de subsídios à exploração de 10 874 m€ para 2020 e de 11 447 m€ em 2021.
- Os serviços do CP serão incluídos nas atividades não reguladas do CGD após o ano de 2021.
- As atividades do CP subdividem-se nas principais atividades:
 - Limpeza Urbana - inclui os serviços de limpeza urbana, de terrenos, jardins, ribeiras e florestas, a recolha e manutenção de papeleiras e dispensadores para dejetos caninos e a monda química e as desinfestações.
 - Espaços naturais - Gestão de equipamentos e espaços naturais do concelho.
 - Espaços verdes urbanos - Inclui a manutenção de espaços verdes urbanos e espaços de jogo e recreio e sua construção e requalificação.

Serviços da EMAC incluídos no Contrato de Programa até 2021

Limpeza de praias, terrenos, jardins, ribeiras e florestas
Limpeza Urbana
Gestão de espaços naturais
Manutenção e conservação de espaços verdes urbanos e de jogo e recreio
Desinfestações
Papeleiras e Dispensadores de dejetos caninos
Monda Química

- Estas atividades são responsabilidades da CMC e os serviços que prestam não têm receitas próprias associadas significativa e, por isso, devido à especificidade dos serviços, estes têm sido desenvolvidas pela EMAC com base em subsídios à exploração atribuídos por Contrato Programa.
- Os subsídios relacionados com a área de limpeza urbana são faturados à taxa de IVA de 6% e os subsídios relacionados com o desenvolvimento, promoção, requalificação e manutenção das áreas territoriais de interesse municipal, áreas protegidas e equipamentos neles instalados, são faturados à taxa de IVA de 23%.

3. Caracterização da EMAC

3.5.1. CP - Serviços atualmente incluídos no Contrato Programa, a serem incluídos no CGD em 2022

Limpeza de praias, terrenos, jardins, ribeiras e florestas

- Esta limpeza abrange 15 praias (e suas áreas envolventes), terrenos, ribeiras e florestas, dentro do perímetro urbano do Concelho de Cascais. Inclui também as áreas envolventes e os respetivos acessos.
- A limpeza das 15 praias é efetuada diariamente, durante todo o ano (6 dias/semana), com reforço adicional entre abril e outubro (7 dias/semana), recorrendo a meios manuais e mecânicos.
- Relativamente aos serviços de limpeza de terrenos, ribeiras, linhas de água e valetas dentro do perímetro urbano do concelho, têm uma periodicidade definida, concentrando-se nos períodos mais secos. No entanto, podem também ser efetuados segundo pedidos dos municípios.
- A limpeza de terrenos e ribeiras é efetuada sempre que se identifiquem como necessárias ou de acordo com pedidos dos municípios, que têm vindo a aumentar.
- A limpeza de ribeiras é efetuada após levantamentos por parte da Proteção Civil, que definem as intervenções prioritárias (de maior risco de cheia).
- O destino dos resíduos das praias são os contentores de RSU, existentes na via pública devido à sua contaminação (embora haja separação), e caixas de resíduos. Em relação às limpezas de terrenos, ribeiras e florestais, os resíduos produzidos são enviados para aterro de Trajouce.



3. Caracterização da EMAC

3.5.1. CP - Serviços atualmente incluídos no Contrato Programa, a serem incluídos no CGD em 2022

Limpeza urbana

- A limpeza de ruas inclui a varredura e lavagem das ruas, dos recintos das feiras, dos túneis e a limpeza de passeios, sarjetas, sumidouros e bocas de lobo, como também a recolha e manutenção de papeleiras e dispensadores para dejetos caninos e ainda a monda química e as desinfestações.

Varredura

- As áreas do concelho estão divididas por cantões: 195 para a varredura manual, abrangendo toda a área urbana, e 115 para a varredura mecânica, abrangendo quase 100% da área urbana do Concelho. Os serviços de varredura das ruas são compostos por uma equipa de aproximadamente 1 cantoneiro por cantão.
- A frequência da varredura manual varia entre 1 vez por semana (84 cantões) até 7 vezes por semana (23 cantões), enquanto que a varredura mecânica varia entre mensal (20 cantões), quinzenal (16 cantões), semanal (76 cantões) e diária (3 cantões). Pontualmente, a varredura das ruas acontece nas feiras, mercados municipais e noutros eventos.

Lavagem

- A lavagem das ruas, recintos de feiras e túneis no concelho é efetuada através de 120 circuitos.
- A lavagem é efetuada manualmente ou com recurso a equipamento mecânico específico. A frequência da lavagem mecânica varia entre mensal (2 circuitos), quinzenal (17 circuitos), semanal (24 circuitos), até diária (3 circuitos).
- Em 2020, nos 120 circuitos de lavagem mecânica, pretende-se dar continuidade a medidas que permitam a minimização de utilização de água potável, procurando outras soluções, nomeadamente por via do uso de água não potável (tal como já feito por parte da Sanest), principalmente na zona Norte e Nascente do Concelho, por forma a que os equipamentos que trabalhem nessas áreas, tenham locais próximos de abastecimento.
- A limpeza de sarjetas, sumidouros, bocas de lobo e desentupimento superficial é realizada com regularidade. Em situações mais críticas, exige a atuação de serviços especializados (Serviços de Águas de Cascais).

A limpeza de sarjetas, sumidouros, bocas de lobo e desentupimento superficial é realizada com regularidade. Em situações mais críticas, exige a atuação dos serviços especializados (Serviços de Águas de Cascais).

A recolha dos resíduos das papeleiras é efetuada por equipas próprias, que utilizam meios específicos para esta tarefa, sendo efetuada diariamente.



3. Caracterização da EMAC

3.5.1. CP - Serviços atualmente incluídos no Contrato Programa, a serem incluídos no CGD em 2022

Limpeza urbana

Papeleiras e Dispensadores de dejetos caninos

- A recolha dos resíduos das papeleiras e dos dispensadores é diferente de local para local, podendo ser, 3 vezes por semana ou 1 vez por semana.
- Existem, atualmente, no Concelho de Cascais, 2193 papeleiras (2158 do tipo Millenium e 46 inteligentes), quase o dobro das existentes no final de 2006, e cerca de 567 dispensadores para sacos de dejetos caninos, os quais são mantidos diariamente.
- Não se prevê um aumento significativo do número de papeleiras existentes, estando apenas previsto o seu reforço em algumas zonas muito específicas.
- Os resíduos são colocados em contentores de RSU existentes na via pública.

Monda Química

- O número de aplicações da monda química depende do local específico dentro do Concelho, podendo ser feitas entre uma a três vezes por ano.
- Encontra-se em desenvolvimento uma plataforma de identificação online e georreferenciação dos locais onde estarão a ocorrer as mondas químicas.

Desinfestações

- As desinfestações, feitas em todo o território do Concelho, são garantidas por duas equipas de dois homens, com os respetivos equipamentos e produto a aplicar.
- As desinfestações ocorrem cinco dias por semana, em permanência, durante todo o ano. Cada local é intervencionado pelo menos 4 vezes ao ano (aproximadamente, de 3 em 3 meses), podendo aumentar a frequência de acordo com os pedidos.



3. Caracterização da EMAC

3.5.1. CP - Serviços atualmente incluídos no Contrato Programa, a serem incluídos no CGD em 2022

Espacos naturais

Gestão de espaços naturais

- A gestão de espaços naturais dedica-se à gestão de atividades relacionadas com a natureza, e inclui:
 - Borboletário da Quinta de Rana - Espaço que permite a visualização de 75 espécies diferentes de borboletas. Para o biénio 2020 - 2021, alguma das ações previstas são: manutenção, renovação, remoção de infestantes, realização de atividades destinadas ao público, aumento do sucesso reprodutivo das espécies de borboletas, etc.
 - Peninha - A EMAC iniciou a gestão da Peninha em 2019 (58ha), na sequência da assinatura do protocolo de cogestão entre o Instituto da Conservação da Natureza e Florestas, Parques de Sintra - Monte da Lua e a EMAC. Para o biénio 2020-2021, alguma das ações de intervenção previstas são: colocação de vedação, recuperação de caminhos interiores, recuperação de telheiro, proteção de poço, reabilitação de edifício de apoio à gestão, colocação de sinalização de painéis interpretativos, etc.
 - Restauração ecológica - Na sequência do incêndio de outubro de 2018, que afetou cerca de 428 Ha, do Concelho, a EMAC desenvolveu um Plano de Recuperação da área afetada, para 10 anos. Parte das intervenções estão preconizadas em terrenos privados, dependendo da autorização por parte dos proprietários. Para o biénio 2020-2021, algumas intervenções previstas são: controlo da erosão em zonas de maior declive e em linhas de drenagem, recuperação e manutenção de caminhos, salvaguarda de espécies e habitats.
 - Pedra Amarela Campo Base - dedicado à realização de ações e eventos, atividades de escoteiros/guias, entre outras.
 - Núcleo de Interpretação da Duna da Cresmina - espaço que dispõe de uma exposição fixa sobre o sistema dunar e serve como ponto de partida para exploração das dunas do Guincho, através de um percurso de passadiços.
 - Quinta do Pisão - dedicada à atividade agro-silvo-pastoril, representa um património importante. Está aberta à visitação e conta com novos habitats e nichos ecológicos, que são hoje importantes para a preservação da natureza.
 - Banco genético vegetal autóctone - O uso de plantas de origem local oferece vantagens em termos de sucesso de plantação.

3. Caracterização da EMAC

3.5.1. CP - Serviços atualmente incluídos no Contrato Programa, a serem incluídos no CGD em 2022

Espaços naturais - Direção de Gestão da Estrutura Ecológica

- A DGE encontra-se em fase maturidade e consolidação, em resultado dos investimentos realizados nas últimas décadas, nomeadamente, na requalificação de edifícios e infraestruturas de apoio à visitação, na gestão de habitat e integração dos programas de educação ambiental em todas as escolas do município.
- Os investimentos e o trabalho na área de educação e sensibilização ambiental revelam um aumento, não só do índice de biodiversidade, mas também no número de visitantes nas áreas intervencionadas, assim como um aumento do grau de satisfação dos munícipes.
- Banco genético vegetal autóctone - Equipamento para a preservação da biodiversidade e salvaguarda do património genético-natural. Algumas das atividades que se preveem realizar, para os anos de 2020 e 2021, são: georreferenciação dos núcleos de espécies nativas, privilegiar a propagação de espécies alvo para zona ardida, monitorização de núcleos de espécies endémicas, sistematização de protocolos de germinação, etc.
- Cascálitos - O clube dos Cascálitos recebeu 91 atividades das quais se inclui atividades com escolas, em conjunto com o GESA, e festas de aniversário.
- GESA - Gabinete de Educação e Sensibilização Ambiental - Tem como objetivo a educação e sensibilização ambiental, promovendo a construção de uma literacia ambiental, através da promoção de um conjunto de valores que potenciem, junto da comunidade, uma mudança de atitudes e de comportamentos mais sustentáveis, visando o exercício de uma cidadania consciente, dinâmica e informada face às problemáticas ambientais atuais.
- Pedra Amarela Campo Base - Dedicar-se à realização de ações e eventos, atividades de escoteiros/guias, entre outras. Para os anos de 2020 e 2021 prevê-se entre outros o fortalecimento da imagem de campo escotista a nível nacional e internacional, e a consolidação do espaço como parque temático.
- Núcleo de Interpretação da Duna da Cresmina - Esta intervenção tem como objetivo controlar o processo de degradação da duna primária e as consequências no sistema à jusante. Algumas das ações que se pretendem realizar são: controlo de espécies exóticas invasoras, plantação de espécies características, sensibilização dos utilizadores para os valores naturais e requalificação do acesso pedonal à praia do Guincho.
- Quinta do Pisão - É dedicada à atividade agro-silvo-pastoril e representa um património importante, tanto em termos de paisagem, como em termos culturais e arquitetónicos. A Quinta é uma mais valia para a promoção dos espaços naturais, pelas suas distintas características naturais e pela qualidade que oferece aos seus visitantes.
- “+Mar” - Este projeto tem como objetivo combater a poluição marinha e fazer do Município de Cascais um concelho pioneiro neste combate. Algumas das metas para este ano, são: desafiar a comunidade escolar a trabalhar este tema no seu currículo, realização do Clean up the Atlantic (reunindo mergulhadores e amantes do mar num esforço conjunto), e envolver cada vez mais a população nesta temática, através da participação da comunidade em ações de sensibilização.



3. Caracterização da EMAC

3.5.1. CP - Serviços atualmente incluídos no Contrato Programa, a serem incluídos no CGD em 2022

Espaços verdes urbanos

Manutenção e conservação de espaços verdes urbanos e de jogo e recreio

- A gestão dos espaços verdes tem como principais preocupações a manutenção de espaços verdes e espaços de jogo e recreio. Procede também à construção e requalificação de espaços verdes e a promoção do “Programa Hortas de Cascais”.
- A sustentabilidade ambiental e económica também é um fator importante nesta área, através de uma gestão efetiva dos recursos hídricos e na projeção de zonas verdes em todo o concelho.
- Na manutenção e conservação de espaços verdes urbanos e de jogo e recreio, a sustentabilidade ambiental e económica é um fator importante, efetivando-se através da gestão efetiva dos recursos hídricos, da gestão sustentável dos resíduos produzidos, da proteção e fomento da biodiversidade, da conservação do património arbóreo, da construção de espaços verdes sustentáveis, da conservação do valor lúdico dos espaços, etc.
- Através de uma parceria com CERCICA (Cooperativa de Educação e Reabilitação de Cidadãos Inadaptados de Cascais), esta linha de serviços visa ainda a integração social de jovens com necessidades especiais.
- O “Programa Hortas de Cascais” tem como objetivos a promoção da sustentabilidade do território, o desenvolvimento da agricultura urbana, com destaque para uma produção local, sazonal, biológica e socialmente impactante, e a melhoria da qualidade da alimentação e vida dos Cascalenses.
- O programa tem diferentes vertentes: Hortas Comunitárias, Produção Comunitária, Hortas em Casa, Hortas nas Escolas, Hortas nos Centros de Dia, Horta do Pisão, Formação, Conteúdos Técnicos, etc. No entanto, existem novos projetos em fase inicial ou a iniciar, tais como: a Horta do Brejo, as Hortas associativas, o Banco de Terras, as Hortas Ninho, etc.



3. Caracterização da EMAC

3.5.2. CP - Demonstração dos Resultados

Valores em milhares de euros

DEMONSTRAÇÃO DOS RESULTADOS - Contrato programa / CGDg (Ativ. Não Regulada)	2017	2018	2019	2020	2021
Prestação de Serviços	283	250	291	128	235
Subsídios à Exploração	9 889	9 996	9 927	11 350	11 444
Volume de Negócios	10 172	10 246	10 218	11 478	11 679
Fornecimentos e Serviços Externos	-8 368	-4 977	-4 225	-3 908	-3 886
FSE / VN	82%	49%	41%	34%	33%
Gastos com Pessoal	-6 272	-6 953	-8 362	-8 851	-10 049
Gastos com Pessoal / VN	62%	68%	82%	77%	86%
Outros rendimentos e gastos correntes	0	0	-21	-22	-14
EBITDA do negócio	-4 469	-1 684	-2 389	-1 303	-2 269
EBITDA do negócio / VN	-44%	-16%	-23%	-11%	-19%
Outros rendimentos e gastos não correntes	79	61	123	91	-15
Provisões	-12	-1	0	0	0
Resultado antes de depreciações, gastos de financiamento e imposto	-4 402	-1 624	-2 267	-1 212	-2 284
Reversões / Gastos de depreciações e amortizações	-621	-831	-1 091	-1 154	-1 293
Resultados Operacionais	-5 022	-2 455	-3 358	-2 367	-3 578
Juros e Rendimentos similares obtidos	1	0	0	0	0
Juros e Gastos similares suportados	-50	-38	-30	-22	-154
Resultados antes de Impostos	-5 071	-2 492	-3 388	-2 388	-3 732
Imposto sobre Rendimento do Período	0	0	0	0	0
Resultado Líquido do período	-5 071	-2 492	-3 388	-2 388	-3 732

- O VN do CP é composto essencialmente por Subsídios à Exploração recebidos por parte da CMC.
- O EBITDA do CP tem vindo a apresentar valores negativos, sendo compensados globalmente nas contas da EMAC pelos resultados excedentários da restante atividade da EMAC.
- Nos últimos cinco anos, o Contrato Programa apresentou resultados operacionais acumulados deficitários.

3. Caracterização da EMAC

3.6.1. CGDg e CP - Demonstração dos Resultados

Valores em milhares de euros

DEMONSTRAÇÃO DOS RESULTADOS	2017	2018	2019	2020	2021
Prestação de serviços	15 520	13 175	14 674	13 875	16 183
Subsídios à exploração	9 918	10 055	9 940	11 462	11 447
Volume de Negócios	25 438	23 230	24 614	25 337	27 630
Fornecimentos e serviços externos	-12 343	-8 540	-7 852	-7 687	-7 842
(FSE - subcontratos) / VN	48,5%	36,8%	31,9%	30,3%	28,4%
Gastos como pessoal	-11 064	-12 486	-14 057	-14 863	-15 968
G. Pessoal / VN	43,5%	53,7%	57,1%	58,7%	57,8%
Outros Rendimentos/Gastos correntes	-17	-19	-52	-65	-52
EBITDA do negócio	2 014	2 184	2 652	2 722	3 768
EBITDA do negócio/VN	7,9%	9,4%	10,8%	10,7%	13,6%
Gastos como pessoal - indemnizações	0	0	-11	-11	-30
Imparidades de dívidas a receber (reversões/perdas)	-42	-2	-1	-3	0
Outros Rendimentos/Gastos não correntes	387	252	213	170	2
Resultados antes de depreciações, gastos de financiamento e impostos	2 360	2 434	2 854	2 878	3 740
Reversões/Gastos de depreciações e de amortizações	-2 163	-2 218	-2 689	-2 771	-3 492
Resultados Operacionais (antes de gastos de financiamento e impostos)	197	217	165	107	247
Juros e Rendimentos similares obtidos	2	0	0	0	0
Juros e Gastos similares suportados	-142	-98	-55	-35	-214
Resultados antes de Impostos	57	119	110	72	34
Imposto sobre Rendimento do Período	-34	-71	-61	-39	-8
Resultado Líquido do período	23	48	49	33	26

- No período histórico analisado, a EMAC registou um crescimento do seu VN de cerca de 43%, apresentando picos de faturação em 2017 e 2021 fruto receitas provenientes de um maior nível de atividades prestadas à CMC.
- No período analisado, o EBITDA ronda os 11% do VN, sendo o ano de 2017 a obter um EBITDA inferior, tanto em termos nominais como relativos face ao VN, apresentando um EBITDA próximo a 2 M€, em consequência do maior montante de gastos em FSE's suportados no CP.

3. Caracterização da EMAC

3.6.2. CGDg e CP - Balanço

Valores em milhares de euros

BALANÇO	2017	2018	2019	2020	2021
Imobilizado líquido					
Investimentos Financeiros	27	43	66	101	101
Ativos tangíveis	5 687	5 183	5 634	5 332	5 414
Ativos intangíveis	12	6	57	28	12
Total de Imobilizado Líquido	5 726	5 232	5 756	5 462	5 528
Necessidades de Fundo de Maneio					
Clientes	170	184	80	80	201
Fornecedores	-1 802	-1 523	-1 179	-337	-2 379
Remunerações a liquidar	-1 324	-1 413	-1 741	-1 792	-2 205
Outras Necessidades de Fundo de Maneio	706	1 119	-104	938	-12
Total de Necessidades de Fundo de Maneio	-2 250	-1 633	-2 944	-1 110	-4 394
Divida Financeira Líquida					
Leasings	-2 407	-2 457	-3 907	-4 128	-4 128
Contratação de Financiamentos de CP	0	0	0	0	-111
Caixa e depósitos bancários	950	749	2 943	2 463	5 383
Total de Divida Financeira Líquida	-1 457	-1 708	-964	-1 665	1 143
Outros Ativos e Passivos Extra-Exploração					
Estado e outros entes públicos	20	27	25	9	28
Passivos por impostos diferidos	-76	-39	-19	-11	0
Fornecedores de investimento	-14	-8	-4	-2	0
Diferimentos passivo - Rendimentos a reconhecer (subsidi)	0	0	0	-824	-742
Total Outros Ativos e Passivos Extra-Exploração	-70	-21	2	-829	-393
Capital Próprio					
Capital realizado	1 000	1 000	1 000	1 000	1 000
Outras rubricas de capital próprio	927	823	801	825	858
Reservas legais	56	58	63	68	68
Outras rubricas	872	765	738	757	790
Outras variações nos capitais próprios	261	135	65	39	39
Resultado líquido do período	23	48	49	33	26
Total do Capital Próprio	1 950	1 871	1 850	1 858	1 884

- O ativo da EMAC é constituído na sua maioria por equipamentos utilizados na atual atividade do CGDg, essencialmente pela frota de viaturas de recolha e equipamentos de contentorização.
- A dívida bancária respeita a leasings de viaturas e outros equipamentos operacionais fundamentais para o desenvolvimento das atividades.
- Os principais itens de necessidades de fundo de maneio referem-se a valores passivos de Fornecedores e Remunerações a liquidar.

Secção 4

Previsional - Modelo de Atividade

4. Previsional - Modelo de Atividade

4.1. Modelo da Atividade - Considerações gerais

Enquadramento de operações

- O EVEF contempla um novo enquadramento das atividades. Todas as atividades que estão incluídas atualmente no Contrato Programa serão realocadas como atividades não reguladas para o Contrato de Gestão Delegada em 2022. A atividade de Resíduos Urbanos passará a ser designada como Atividade Reguladas do Contrato de Gestão Delegada.

Receitas de RU

- Atualmente, a Águas de Cascais cobra a tarifa ao município por conta da CMC. A CMC recebe as receitas e suporta o gasto com a deposição e tratamento de resíduos (serviço prestado e pago à Tratolixo). De seguida a EMAC recebe através de prestação de serviços receita da CMC para a sua atividade de gestão de resíduos.
- O presente EVEF considera que a partir de 2022 todas as receitas e gastos com a atividade de RU são centralizados na EMAC, isto é, a tarifa cobrada aos municípios pela Água de Cascais é entregue à CMC que depois transferirá na íntegra para a EMAC, passando esta igualmente a suportar todos os gastos com esta atividade (incluindo o depósito/tratamentos de resíduos junto da Tratolixo). Esta lógica estará adequada ao conteúdo do Contrato de Gestão Delegada.

Novo paradigma de recolha seletiva de resíduos

- Com a publicação do Plano Estratégico para os resíduos sólidos Urbanos 2020+ (PERPSU2020+), através da Portaria n.º 241/2019 de 31 de junho de 2019, surge a obrigatoriedade dos Municípios com mais de 50 mil habitantes instaurarem medidas para a recolha seletiva de biorresíduos.
- O EVEF contempla estimativas de investimentos e gastos operacionais de forma a dar cumprimento a estas orientações sobre a temática, nomeadamente no que se refere à recolha de RUBs.

Outras considerações da análise efetuada ao EVEF da EMAC

- O EVEF foi efetuado para um período até 2036, considerando o ano de 2022 como o primeiro ano previsional a analisar no âmbito do nosso trabalho de revisão.
- As projeções financeiras previsionais tiveram como base a estrutura de centro de custos atual da EMAC, o seu plano de investimento e as atividades a realizar. As operações previstas no EVEF para a atividade não regulada do CGDg serão enquadradas como as operações de gestão e manutenção da atividade corrente, não se encontrando previstas obras e outros projetos de investimento, bem como ampliação e/ou desenvolvimento da operação que atualmente se encontra na EMAC. Para projetos de ampliação, é assumido que estes serviços sujeitos a avaliações e contratações adicionais.
- Atividade prevista para o Contrato de Gestão delegada - Atividade Não Regulada: A atividade prevista respeita à operação de gestão e manutenção da atividade corrente, não se encontrando previstas obras e outros projetos de investimento, bem como ampliação e/ou desenvolvimento da operação que atualmente se encontra na EMAC. Para projetos de ampliação, é assumido que estes serviços serão sujeitos a avaliações e contratações adicionais.

4. Previsional - Modelo de Atividade

4.1. Modelo da Atividade - Considerações gerais (continuação)

Quantidades de resíduos vs centros de custo

PRESSUPOSTOS DE FORNECIMENTOS E SERVIÇOS EXTERNOS	2017	2018	2019	2020	2021	2022	2023	2024	2025	2026	2027	2028	2029	2030	2031	2032	2033	2034	2035	2036
Número total de toneladas recolhidas	134.879	141.202	141.092	138.170	141.430	141.091	141.663	142.241	142.824	143.409	143.998	144.592	145.191	145.793	146.397	147.001	147.609	148.220	148.833	149.448
Resíduos indiferenciados	89.563	90.321	89.890	88.368	87.219	86.624	85.510	84.081	82.553	81.276	80.669	79.958	79.131	78.178	77.085	76.654	76.180	75.661	75.095	74.478
Resíduos urbanos biodegradáveis ⁽¹⁾	N.a.	626	1.446	990	2.963	3.094	4.641	6.497	8.446	10.135	11.149	12.264	13.490	14.839	16.323	17.139	17.996	18.896	19.841	20.833
Resíduos seletivos (Papel, Plástico e Vidro)	9.582	10.838	11.748	11.542	11.902	11.830	11.770	11.722	11.685	11.657	11.638	11.626	11.621	11.623	11.630	11.642	11.652	11.680	11.705	11.733
Papel/cartão	3.797	4.601	4.861	4.810	4.370	4.392	4.414	4.436	4.458	4.481	4.503	4.526	4.548	4.571	4.594	4.617	4.640	4.663	4.686	4.710
Papel/cartão - contaminado					592	533	479	431	380	349	315	283	255	229	206	186	167	150	135	122
Plástico/metálico	2.476	2.750	3.102	3.058	3.054	3.069	3.085	3.100	3.116	3.131	3.147	3.163	3.178	3.194	3.210	3.226	3.242	3.259	3.275	3.291
Plástico/metálico - contaminado					169	152	137	123	111	100	90	81	73	65	59	53	48	43	39	35
Vidro	3.309	3.488	3.785	3.681	3.224	3.240	3.256	3.272	3.289	3.305	3.322	3.338	3.355	3.372	3.389	3.406	3.423	3.440	3.457	3.474
Vidro - contaminado					493	444	399	359	324	291	262	236	212	191	172	155	139	125	113	102
Objetos fora de uso (Monstros e Monos)	3.773	4.908	4.972	4.660	4.912	4.937	4.961	4.986	5.011	5.036	5.061	5.086	5.112	5.137	5.163	5.189	5.215	5.241	5.267	5.294
Resíduos de Cortes de Jardim	24.359	26.487	24.881	25.696	26.507	26.639	26.772	26.906	27.041	27.176	27.312	27.448	27.586	27.723	27.862	28.001	28.141	28.282	28.423	28.566
Resíduos de limpeza	7.602	8.022	8.155	6.907	7.929	7.968	8.008	8.048	8.089	8.129	8.170	8.210	8.251	8.293	8.334	8.376	8.418	8.460	8.502	8.545

- A recolha de biorresíduos trará repercussões diretas nas quantidades de resíduos indiferenciados recolhidos (segundo análise interna efetuada pela EMAC, historicamente cerca de 50% das quantidades de resíduos indiferenciados são compostas por biorresíduos).
- Desta forma, encontra-se estimado um aumento da recolha de biorresíduos até estes representarem cerca de 20% do total de biorresíduos e indiferenciados. Não foi considerado um aumento até atingir a quota de 50%, por se prever que não haverá uma completa adesão por parte dos municípios à separação de biorresíduos.
- As quantidades recolhidas das restantes tipologias de resíduos foram estimadas de acordo com os dados históricos e tendo em consideração o desempenho expectável da economia. A produção de resíduos encontra-se diretamente relacionada com o desempenho económico, evolução do poder de compra e consumo.
- Os gastos com deposição na TratoLixo não incidem sobre a recolha seletiva, com exceção das cargas contaminadas. O EVEF considera uma percentagem de contaminação dos resíduos seletivos decrescente até ao fim do período de análise com base nos valores apresentados em 2020 pela TratoLixo, na expectativa de uma maior consciencialização para o tema. As quantidades de resíduos seletivos contaminados passam de cerca de 30% em 2020 e para cerca de 10% no último ano previsional.

4. Previsional - Modelo de Atividade

4.2. Pressupostos Macroeconómicos e Fiscais

- As variáveis macroeconómicas utilizadas no EVEF foram estimadas de acordo com a tendência evolutiva da economia portuguesa.

PRESSUPOSTOS MACROECONÓMICOS	2022	2023	2024	2025	2026	2027	2028	2029	2030	2031	2032	2033	2034	2035	2036
Taxa de Inflação	0,9%	1,0%	1,1%	1,2%	1,5%	1,5%	1,5%	1,5%	1,5%	1,5%	1,5%	1,5%	1,5%	1,5%	1,5%

PRESSUPOSTOS FISCAIS	2022	2023	2024	2025	2026	2027	2028	2029	2030	2031	2032	2033	2034	2035	2036
IRC	21,0%	21,0%	21,0%	21,0%	21,0%	21,0%	21,0%	21,0%	21,0%	21,0%	21,0%	21,0%	21,0%	21,0%	21,0%
Derrama Estadual (EBT de 1.5 M€ a 7.5 M€)	3,0%	3,0%	3,0%	3,0%	3,0%	3,0%	3,0%	3,0%	3,0%	3,0%	3,0%	3,0%	3,0%	3,0%	3,0%
Derrama (s/ lucro tributável antes de IRC antes de reporte de prejuízos)	1,5%	1,5%	1,5%	1,5%	1,5%	1,5%	1,5%	1,5%	1,5%	1,5%	1,5%	1,5%	1,5%	1,5%	1,5%
IVA - Ganhos (Excluindo subsídios à exploração)	6,0%	6,0%	6,0%	6,0%	6,0%	6,0%	6,0%	6,0%	6,0%	6,0%	6,0%	6,0%	6,0%	6,0%	6,0%
IVA - Depósito/Tratamento (Tratolixo)	6,0%	6,0%	6,0%	6,0%	6,0%	6,0%	6,0%	6,0%	6,0%	6,0%	6,0%	6,0%	6,0%	6,0%	6,0%
IVA - Restantes FSE's	23,0%	23,0%	23,0%	23,0%	23,0%	23,0%	23,0%	23,0%	23,0%	23,0%	23,0%	23,0%	23,0%	23,0%	23,0%
IVA - Imobilizado	23,0%	23,0%	23,0%	23,0%	23,0%	23,0%	23,0%	23,0%	23,0%	23,0%	23,0%	23,0%	23,0%	23,0%	23,0%
Segurança Social															
- Empresa (taxa média)	23,75%	23,75%	23,75%	23,75%	23,75%	23,75%	23,75%	23,75%	23,75%	23,75%	23,75%	23,75%	23,75%	23,75%	23,75%
- Trabalhador	11,0%	11,0%	11,0%	11,0%	11,0%	11,0%	11,0%	11,0%	11,0%	11,0%	11,0%	11,0%	11,0%	11,0%	11,0%
IRS	15,0%	15,0%	15,0%	15,0%	15,0%	15,0%	15,0%	15,0%	15,0%	15,0%	15,0%	15,0%	15,0%	15,0%	15,0%
Prazo Médio de Reembolso (Dias)															
IVA	60	60	60	60	60	60	60	60	60	60	60	60	60	60	60
Prazo Médio de Pagamento (Dias)															
IVA	60	60	60	60	60	60	60	60	60	60	60	60	60	60	60
Segurança Social	30	30	30	30	30	30	30	30	30	30	30	30	30	30	30
IRS	30	30	30	30	30	30	30	30	30	30	30	30	30	30	30

- De acordo com as verificações por nós efetuadas, estes encontram-se atualizados à data do EVEF e vão de encontro com as melhores práticas do setor, utilizando como fonte o Banco de Portugal, tal como recomendação da ERSAR.

Secção 5

Previsional - Contrato de Gestão Delegada
(Atividade Regulada)

5. Previsional - Contrato de Gestão Delegada (Atividade Regulada)

5.1. Fornecimentos e serviços externos

As rubricas de FSE's encontram-se subdivididas em grupos de gastos variáveis e gastos fixos. Os gastos cujo valor é independente do volume de atividade (quantidades recolhidas), foram considerados como gastos fixos e atualizados no período previewal com base na taxa de inflação prevista. Os gastos associados ao nível de atividade (quantidades recolhidas) foram estimadas com base em gastos médios históricos sobre a respetiva quantidade de resíduos recolhidos, atualizando o gasto médio à inflação prevista. Existem exceções para as seguintes rubricas:

- Depósito/tratamento - A partir do ano de 2022, o gasto com o depósito/tratamento junto da Tratolixo corresponde à tarifa prevista na adenda de novembro de 2018 ao contrato de gestão delegada da Tratolixo, que estabelece o valor da tarifa até ao ano de 2020 e atualizada para os restante anos previsionais através da inflação prevista.
- Sensibilização Ecológica e Ambiental - Encontram-se estimados gastos para a sensibilização da população, nomeadamente para a necessidade de separação de biorresíduos. A EMAC irá desenvolver várias ações para o efeito, passando pela sensibilização através de outdoors, workshops, bem como através de outras ações de promoção do tema junto de escolas e outros espaços públicos e a disponibilização de sacos de biorresíduos.
- Para cada rúbrica são apresentados os custos médios por tonelada pelos centros de custos da Empresa:

PRESSUPOSTOS DE FORNECIMENTOS E SERVIÇOS EXTERNOS	2017	2018	2019	2020	2021	2022	2023	2024	2025	2026	2027	2028	2029	2030	2031	2032	2033	2034	2035	2036
Custo médio																				
Tratolixo (€/ton resíduo indiferenciado)	V	54,78	47,32	45,98	47,32	46,77	46,13	47,29	47,07	46,02	46,66	47,36	48,08	48,80	49,53	50,27	51,03	51,79	52,57	53,36
Tratolixo (€/ton média)						32,74	32,05	30,71	30,48	30,35	30,47	30,54	30,57	30,55	30,48	30,65	30,81	30,95	31,07	31,17
C/ton. Tratamento - Limpeza						47,29	47,07	46,02	46,66	47,36	48,08	48,80	49,53	50,27	51,03	51,79	52,57	53,36	54,16	54,97
TGR - Normal - Limpeza						22,00	25,00	30,00	35,00	35,53	36,06	36,60	37,15	37,70	38,27	38,84	39,43	40,02	40,62	41,23
TGR - Normal - Recolha						22,00	25,00	30,00	35,00	35,53	36,06	36,60	37,15	37,70	38,27	38,84	39,43	40,02	40,62	41,23
TGR - Incineração - Recolha						4,40	5,00	6,00	7,00	7,11	7,21	7,32	7,43	7,54	7,65	7,77	7,89	8,00	8,12	8,25
Subcontratos																				
RSU (€/ton resíduo indiferenciado)	F	7,68	-	-	-	n.a.	n.a.	n.a.	n.a.	n.a.	n.a.	n.a.	n.a.	n.a.	n.a.	n.a.	n.a.	n.a.	n.a.	n.a.
SEL (€/ton resíduos seletivos)	F	-	-	-	0,16	0,50	n.a.	n.a.	n.a.	n.a.	n.a.	n.a.	n.a.	n.a.	n.a.	n.a.	n.a.	n.a.	n.a.	n.a.
Estrutura (€/Total ton de RCJ, RMO, RSU e RS)	F	1,82	0,01	-	-	n.a.	n.a.	n.a.	n.a.	n.a.	n.a.	n.a.	n.a.	n.a.	n.a.	n.a.	n.a.	n.a.	n.a.	n.a.
Trabalhos especializados																				
SEA (€/Total ton de RCJ, RMO, RSU e RS)	V	-	-	0,02	-	0,02	0,02	0,02	0,02	0,02	0,02	0,02	0,02	0,02	0,02	0,02	0,02	0,03	0,03	0,03
Estrutura (€/Total ton de RCJ, RMO, RSU e RS)	V	1,97	2,02	1,07	1,31	1,19	1,19	1,40	1,39	1,39	1,39	1,42	1,44	1,46	1,48	1,50	1,52	1,55	1,57	1,59
Rendas e alugueres																				
RSU (€/ton resíduo indiferenciado)	F	0,35	-	0,03	-	0,03	n.a.	n.a.	n.a.	n.a.	n.a.	n.a.	n.a.	n.a.	n.a.	n.a.	n.a.	n.a.	n.a.	n.a.
SEA (€/Total ton de RCJ, RMO, RSU e RS)	F	0,06	0,07	0,00	0,05	0,11	n.a.	n.a.	n.a.	n.a.	n.a.	n.a.	n.a.	n.a.	n.a.	n.a.	n.a.	n.a.	n.a.	n.a.
Estrutura (€/Total ton de RCJ, RMO, RSU e RS)	F	0,33	0,24	0,28	0,29	0,38	n.a.	n.a.	n.a.	n.a.	n.a.	n.a.	n.a.	n.a.	n.a.	n.a.	n.a.	n.a.	n.a.	n.a.
Conservação e reparação																				
RCJ (€/ton de RCJ)	V	5,86	8,92	11,20	9,95	10,54	10,54	10,65	10,77	10,89	11,06	11,22	11,39	11,56	11,74	11,91	12,09	12,27	12,46	12,64
RMO (€/ton de RMO)	V	11,05	7,83	11,69	10,57	14,49	12,25	12,37	12,51	12,66	12,85	13,04	13,24	13,43	13,64	13,84	14,05	14,26	14,47	14,69
RSU (€/ton resíduo indiferenciado)	V	4,13	6,58	7,76	8,21	8,56	8,56	8,65	8,74	8,85	8,98	9,11	9,25	9,39	9,53	9,67	9,82	9,97	10,12	10,27
SEL (€/ton de RS - Papel, Plástico e Vidro)	V	21,42	25,40	30,96	35,02	30,83	30,83	31,14	31,48	31,86	32,33	32,82	33,31	33,81	34,32	34,83	35,36	35,89	36,42	36,97
GPR (€/ton resíduo indiferenciado)	V	-	0,11	0,23	0,18	0,21	0,21	0,21	0,21	0,22	0,22	0,22	0,23	0,23	0,23	0,24	0,24	0,24	0,25	0,25
IEC (€/Total ton de RCJ, RMO, RSU e RS)	V	0,04	-	0,03	0,00	0,02	0,02	0,02	0,02	0,02	0,02	0,02	0,02	0,02	0,02	0,02	0,02	0,02	0,02	0,02
Estrutura (€/Total ton de RCJ, RMO, RSU e RS)	V	2,11	0,87	1,43	0,90	0,65	0,99	1,49	2,07	1,20	1,59	1,61	1,63	1,66	1,68	1,71	1,73	1,76	1,79	1,81
Honorários																				
W4T (€/Total ton de RCJ, RMO, RSU e RS)	F	-	0,04	0,02	-	-	n.a.	n.a.	n.a.	n.a.	n.a.	n.a.	n.a.	n.a.	n.a.	n.a.	n.a.	n.a.	n.a.	n.a.
Estrutura (€/Total ton de RCJ, RMO, RSU e RS)	F	0,38	0,21	0,08	0,08	0,02	n.a.	n.a.	n.a.	n.a.	n.a.	n.a.	n.a.	n.a.	n.a.	n.a.	n.a.	n.a.	n.a.	n.a.

5. Previsional - Contrato de Gestão Delegada (Atividade Regulada)

5.1. Fornecimentos e serviços externos (continuação)

Valores em milhares de euros

FORNECIMENTOS E SERVIÇOS EXTERNOS	2017	2018	2019	2020	2021	2022	2023	2024	2025	2026	2027	2028	2029	2030	2031	2032	2033	2034	2035	2036
Contrato de Gestão Delegada (Atividade Regulada)	3 975	3 564	3 627	3 779	3 957	10 368	10 832	11 091	11 122	11 247	11 380	11 507	11 627	11 737	11 838	11 995	12 150	12 304	12 456	12 605
Depósito / Tratamento - "Tratolixo"			0	0	0	5 816	5 915	6 041	6 301	6 295	6 339	6 376	6 403	6 420	6 425	6 484	6 539	6 592	6 640	6 684
Subcontratos	934	2	0	2	6	6	6	6	6	6	6	7	7	7	7	7	7	7	7	7
Trabalhos especializados	266	286	155	187	177	203	208	208	207	210	214	218	222	226	230	235	239	244	248	253
Rendas e alugueres	84	45	43	47	71	59	61	62	62	63	64	65	66	67	68	69	70	71	72	73
Conservação e reparação	1 049	1 277	1 625	1 577	1 578	1 698	1 748	1 852	1 749	1 835	1 869	1 904	1 939	1 976	2 013	2 051	2 090	2 129	2 169	2 210
Honorários	52	34	15	28	3	5	6	6	6	6	6	6	6	6	6	6	6	6	6	7
Seguros	87	94	70	107	114	113	114	115	116	118	120	121	123	125	127	129	131	133	135	137
Comunicação	96	96	90	230	82	155	187	189	188	189	193	197	201	204	208	212	216	221	225	229
Combustíveis	836	1 038	1 062	996	1 102	1 135	1 150	1 166	1 182	1 204	1 226	1 249	1 273	1 297	1 321	1 346	1 372	1 398	1 424	1 451
Ferramentas e utensílios de desgaste rápido	237	394	257	245	144	183	188	190	193	196	200	203	207	211	215	219	223	227	232	236
Limpeza, higiene e conforto	91	113	101	172	177	119	121	123	123	124	127	129	132	134	137	139	142	145	147	150
Sensibilização Ecológica e Ambiental (inclui sacos de RUB's)	0	0	0	0	250	650	902	903	759	770	782	794	806	818	830	842	855	868	881	894
Outros FSE's	244	184	208	188	252	224	228	230	230	231	235	239	243	247	251	255	259	264	268	273

- Os gastos mais representativos incluem os custos de deposição de resíduos em alta junto da Tratolixo, que são contemplados como responsabilidade da EMAC a partir da sua entrada em vigor em 2022 e compõem cerca de 50% dos gastos com FSE do CGDg - Atividade Regulada, a rondar os 6,5 M€ a partir de 2025.
- Os gastos com sensibilização ambiental preveem, também, a temática da recolha seletiva de resíduos orgânicos, nomeadamente a disponibilização de sacos de recolha com características específicas para o efeito.

5. Previsional - Contrato de Gestão Delegada (Atividade Regulada)

5.2. Gastos com Pessoal

- A EMAC tem reforçado o número de trabalhadores desde 2017 e que se manteve no ano de 2021, devido à internalização dos serviços.
- Considerando a estrutura de pessoal necessária para a atividade de CGDg - Atividade Regulada da EMAC, os gastos com pessoal encontram-se estimados com base no número de trabalhadores orçamentado para o ano de 2022 e previstos para os restantes anos previsionais por tipo de serviço.
- Para o ano de 2022, encontra-se previsto o acerto do salário mínimo para 705€ e estima-se para os anos seguintes a manutenção das remunerações médias atualizadas à inflação prevista.
- A partir de 2025, os gastos com pessoal representam em média cerca de 7,5 M€.

PRESSUPOSTOS DE GASTOS COM PESSOAL	2017	2018	2019	2020	2021	2022	2023	2024	2025	2026	2027	2028	2029	2030	2031	2032	2033	2034	2035	2036
Número de colaboradores (total EMAC)	686	726	789	815	841	845	871	894	912	912	912	912	912	912	912	912	912	912	912	912
Pessoal CGDg																				
Número de colaboradores (total CGDg)	250	288	291	282	292	302	313	325	326	326	326	326	326	326	326	326	326	326	326	326
RCJ	39	41	44	42	41	41	41	45	45	45	45	45	45	45	45	45	45	45	45	45
RMO	26	27	28	28	28	28	34	34	34	34	34	34	34	34	34	34	34	34	34	34
RSU e RUB	98	120	125	126	131	131	131	133	133	133	133	133	133	133	133	133	133	133	133	133
SEL	31	33	37	37	39	41	41	43	43	43	43	43	43	43	43	43	43	43	43	43
QPR	0	2	2	2	2	2	2	2	2	2	2	2	2	2	2	2	2	2	2	2
SEA	4	4	5	9	5	6	6	6	7	7	7	7	7	7	7	7	7	7	7	7
QREN	1	1	0	0	0	0	0	0	0	0	0	0	0	0	0	0	0	0	0	0
COM	0	1	0	0	0	0	0	0	0	0	0	0	0	0	0	0	0	0	0	0
RMV					5															
Estrutura	51	59	50	38	41	53	58	62	62	62	62	62	62	62	62	62	62	62	62	62
Crescimento Real dos Salários do Pessoal			0	0	0,8%	1,7%	1,7%	1,1%	1,2%	1,5%	1,5%	1,5%	1,5%	1,5%	1,5%	1,5%	1,5%	1,5%	1,5%	1,5%
Acréscimo para Salário mínimo						1,3%	0,3%	0,9%												
Encargos sobre Remunerações (% Remunerações)	21,7%	21,4%	21,4%	21,7%	21,6%	22,6%	21,9%	21,3%	21,2%	21,6%	21,6%	21,6%	21,6%	21,6%	21,6%	21,6%	21,6%	21,6%	21,6%	21,6%
Seg. Acidentes de Trabalho (% Remunerações)	1,9%	3,8%	3,7%	4,3%	3,3%	3,4%	3,3%	3,3%	3,3%	3,3%	3,3%	3,3%	3,3%	3,3%	3,3%	3,3%	3,3%	3,3%	3,3%	3,3%
Custos de Ação Social (% Remunerações)	2,3%	2,8%	2,8%	2,9%	2,9%	3,37%	3,27%	3,11%	3,07%	3,13%	3,13%	3,13%	3,13%	3,13%	3,13%	3,13%	3,13%	3,13%	3,13%	3,13%
Outros Custos com Pessoal (% Remunerações)	8,2%	6,8%	6,9%	5,9%	5,8%	6,8%	6,5%	6,2%	6,1%	6,1%	6,1%	6,1%	6,1%	6,1%	6,1%	6,1%	6,1%	6,1%	6,1%	6,1%

Valores em milhares de euros

GASTOS COM PESSOAL	2017	2018	2019	2020	2021	2022	2023	2024	2025	2026	2027	2028	2029	2030	2031	2032	2033	2034	2035	2036
Gastos com o pessoal CGDg (Atividade Regulada)	4 799	5 542	5 706	6 024	5 932	6 356	6 506	6 789	6 817	6 944	7 048	7 154	7 261	7 370	7 481	7 593	7 707	7 822	7 940	8 059
Remunerações	3 578	4 109	4 229	4 464	4 427	4 658	4 806	5 055	5 085	5 162	5 239	5 318	5 397	5 478	5 561	5 644	5 729	5 815	5 902	5 990
Encargos sobre Remunerações	777	881	904	968	958	1 052	1 052	1 078	1 079	1 117	1 133	1 150	1 168	1 185	1 203	1 221	1 239	1 258	1 277	1 296
Seguros pessoal acidente de trabalho	67	158	155	192	148	156	161	169	170	172	175	178	180	183	186	189	191	194	197	200
Custos de ação social / SST	81	113	120	131	129	157	157	157	156	162	164	167	169	172	174	177	180	182	185	188
Outros Custos com Pessoal	293	278	293	262	257	316	312	313	309	313	318	323	328	333	338	343	348	353	358	364
Indemnizações	-4	3	5	6	13	17	18	17	17	18	18	18	19	19	19	20	20	20	20	21

5. Previsional - Contrato de Gestão Delegada (Atividade Regulada)

5.3. Investimentos

- Os pressupostos de investimento incluídos no EVEF encontram-se estimados em conformidade com as necessidades assumidas pela EMAC, tanto no que respeita a investimentos de substituição e renovação, bem como novos investimentos de forma a fazer face ao novo paradigma de recolha de biorresíduos.
- Não realizámos uma análise técnica detalhada, sendo que os valores encontram-se enquadrados com o nível de ativos fixos tangíveis e o investimento histórico.

Valores em milhares de euros

NOVOS INVESTIMENTOS	2022	2023	2024	2025	2026	2027	2028	2029	2030	2031	2032	2033	2034	2035	2036
Contrato de Gestão Delegada - Atividade Regulada	2.370	2.137	1.859	1.540	2.054	1.716	1.517	1.311	2.372	1.787	1.820	2.208	1.496	1.962	2.505
Equipamento básico - contentorização	773	781	789	799	811	823	835	848	860	873	887	900	913	925	939
Equipamento de transporte - viaturas	1.597	1.356	1.070	741	1.243	893	681	463	1.512	914	933	1.308	583	1.037	1.566

- Para maior detalhe de investimentos consultar o Anexo I.

5. Previsional - Contrato de Gestão Delegada (Atividade Regulada)

5.4. Proveitos - Receitas Próprias e Subsídios à Exploração

Pressupostos que se encontram assumidos para a estimativa de Receitas previsionais:

- Na estimativa de Receitas próprias de CGDg para o ano de 2022 foi assumida a manutenção das variáveis de 2021, tanto em termos de número de clientes como em termos de média de consumo de água, considerando o tarifário aprovado para 2021.
- Nos anos seguintes foi assumido um crescimento do número de clientes regulares em cerca de 0,5% ano devido ao aumento que se vinha a registar no período histórico e, de uma forma prudente, a manutenção do consumo médio de 2020 (consumo impactado com a pandemia COVID19).
- Quanto ao tarifário, foi assumido que para o ano de 2020 não existe qualquer atualização à tarifa, sendo apenas corrigido à inflação a partir de 2022.

No presente EVEF verifica-se a necessidade de ocorrerem subsídios à exploração por parte da CMC, no âmbito de:

- Com a tarifa cobrada aos munícipes a ser entregue à EMAC pelo seu valor real, existe a necessidade de registar como subsídio à exploração a comparticipação pela diferença entre a tarifa regular e a tarifa social que é assegurada pela CMC.
- Com a inclusão dos gastos com o Depósito/Tratamento de resíduos junto da TratoLixo (que historicamente têm sido assumidos pela CMC), existe a necessidade da atividade de CGDg começar a ser subsidiada de forma a não se apresentar deficitária.

Valores em milhares de euros

Volume de Negócios	2017	2018	2019	2020	2021	2022	2023	2024	2025	2026	2027	2028	2029	2030	2031	2032	2033	2034	2035	2036
Contrato de Gestão Delegada	15 237	12 925	14 383	13 746	15 948	10 250	10 403	10 568	10 687	10 900	11 116	11 337	11 562	11 792	12 026	12 265	12 508	12 757	13 010	13 269
Receita tarifária imputada à EMAC	14 938	12 616	13 936	13 424	15 588	9 756	9 903	10 062	10 234	10 439	10 649	10 863	11 081	11 303	11 530	11 761	11 997	12 238	12 484	12 735
Grandes Produtores	299	309	447	322	360	493	499	506	454	460	467	474	481	489	496	503	511	519	526	534

OUTROS GANHOS	2017	2018	2019	2020	2021	2022	2023	2024	2025	2026	2027	2028	2029	2030	2031	2032	2033	2034	2035	2036
Subsídios à exploração																				
Contrato de Gestão Delegada - Subsídios à exploração	29	59	13	112	0	7 726	8 402	9 027	9 249	9 289	9 278	9 265	9 111	9 271	9 204	9 260	9 429	9 485	9 420	9 575

- A diminuição de 2021 para 2022 respeita à passagem do recebimento da tarifa que é entregue diretamente à EMAC pelo seu valor real, sendo que até 2021 as receitas registadas respeitavam ao valor de prestação de serviços apurados pela EMAC e CMC.

5. Previsional - Contrato de Gestão Delegada (Atividade Regulada)

5.4. Proveitos - Receitas Próprias e Subsídios à Exploração

PRESSUPOSTOS DO VOLUME DE NEGÓCIOS	2017	2018	2019	2020	2021	2022	2023	2024	2025	2026	2027	2028	2029	2030	2031	2032	2033	2034	2035	2036
Contrato de Gestão Delegada																				
Utilizadores Não Domésticos - Resíduos	4 535	4 675	5 171	3 832	3 597	3 615	3 670	3 729	3 792	3 869	3 946	4 025	4 106	4 189	4 273	4 359	4 446	4 535	4 626	4 719
Dif. entre tarifa e tarifa social assegurada pela CMC - Subsídio						1 725	1 751	1 779	1 809	1 846	1 883	1 921	1 959	1 998	2 039	2 080	2 121	2 164	2 207	2 252
Nº de clientes - Tarifário Regular	9 964	10 198	11 424	9 066	9 066	9 111	9 157	9 203	9 249	9 295	9 341	9 388	9 435	9 482	9 530	9 577	9 625	9 673	9 722	9 770
Tarifa de Disponibilidade																				
preço médio (€/mês)	21,24	21,24	21,24	16,87	16,34	16,34	16,51	16,69	16,89	17,14	17,40	17,66	17,93	18,19	18,47	18,74	19,03	19,31	19,60	19,89
total receita (m€)	2 539	2 599	2 912	1 835	1 778	1 787	1 814	1 843	1 874	1 912	1 950	1 990	2 030	2 070	2 112	2 154	2 197	2 242	2 287	2 332
Tarifa Variável																				
Quantidade de água consumida (m³/ano)	2 500 000	2 486 300	2 703 671	1 746 472	1 746 472	1 755 204	1 763 980	1 772 800	1 781 664	1 790 572	1 799 525	1 808 523	1 817 565	1 826 653	1 835 787	1 844 965	1 854 190	1 863 461	1 872 779	1 882 142
preço médio (€/m³)	0,44	0,44	0,44	0,93	0,86	0,86	0,87	0,88	0,89	0,90	0,91	0,93	0,94	0,96	0,97	0,98	1,00	1,01	1,03	1,05
total receita (m€)	1 088	1 082	1 176	1 627	1 499	1 507	1 530	1 554	1 581	1 612	1 645	1 678	1 711	1 746	1 781	1 817	1 853	1 890	1 928	1 967
Nº de clientes - Tarifário Interesse Público	250	250	250	250	250	251	253	254	255	256	258	259	260	261	263	264	265	267	268	269
Tarifa de Disponibilidade																				
preço médio (€/mês)	12,59	12,59	12,59	3,78	3,67	3,67	3,70	3,74	3,79	3,85	3,90	3,96	4,02	4,08	4,14	4,20	4,27	4,33	4,40	4,46
total receita (m€)	38	38	38	11	11	11	11	11	12	12	12	12	13	13	13	14	14	14	14	14
Dif. entre tarifa e tarifa social assegurada pela CMC						38	39	39	40	41	42	43	43	44	45	46	47	48	49	50
Tarifa Variável																				
Quantidade de água consumida (m³/ano)	2 000 000	2 198 230	2 401 478	2 315 004	2 315 004	2 326 579	2 338 212	2 349 903	2 361 652	2 373 461	2 385 328	2 397 255	2 409 241	2 421 287	2 433 394	2 445 561	2 457 788	2 470 077	2 482 428	2 494 840
preço médio (€/m³)	0,44	0,44	0,44	0,16	0,13	0,13	0,13	0,14	0,14	0,14	0,14	0,14	0,15	0,15	0,15	0,15	0,16	0,16	0,16	0,16
total receita (m€)	870	956	1 045	359	309	311	315	320	326	332	339	346	353	360	367	374	382	390	397	405
Dif. entre tarifa e tarifa social assegurada pela CMC						1 687	1 712	1 740	1 769	1 805	1 841	1 878	1 916	1 954	1 993	2 033	2 074	2 116	2 158	2 202
Dif. entre tarifa e tarifa social assegurada pela CMC						0	0	0	0	0	0	0	0	0	0	0	0	0	0	0
Grandes Produtores ⁽²⁾	299	302	447	322	360	493	499	506	454	460	467	474	481	489	496	503	511	519	526	534
Tarifa																				
Quantidade de Resíduos indiferenciados totais ⁽¹⁾	n.d.	1 267	n.d.	1 267	1 260	1 260	1 575	1 591	1 607	1 607	1 607	1 607	1 607	1 607	1 607	1 607	1 607	1 607	1 607	1 607
preço médio (€/mês)		20,31	n.d.	21,16	23,81	32,64	26,42	26,53	23,53	23,88	24,24	24,60	24,97	25,34	25,72	26,11	26,50	26,90	27,30	27,71
total receita (m€)	299	309	447	322	360	493	499	506	454	460	467	474	481	489	496	503	511	519	526	534

5. Previsional - Contrato de Gestão Delegada (Atividade Regulada)

5.5. Demonstração dos Resultados

- Com a evolução tarifária prevista e assumindo a EMAC todos os gastos relativos à atividade de RU, os serviços incluídos no Contrato de Gestão Delegada - Atividade Regulada só será equilibrada se a EMAC receber da CMC subsídios à exploração, num montante médio correspondente a 45% do total das receitas.
- Para que a Atividade Regulada fosse suportada apenas com as tarifas, e mantendo o nível e a qualidade dos serviços, a receita da tarifa teria de ser superior, em média, em 80%. Não realizámos qualquer análise técnica sobre a possibilidade de redução de custos mantendo o nível e a qualidade dos serviços.

Valores em milhares de euros

Demonstração dos Resultados - CGDg - RESÍDUOS URBANOS (Atividade Regulada)	2017	2018	2019	2020	2021	2022	2023	2024	2025	2026	2027	2028	2029	2030	2031	2032	2033	2034	2035	2036
Prestação de Serviços	15 237	12 925	14 383	13 746	15 948	10 250	10 403	10 568	10 687	10 900	11 116	11 337	11 562	11 792	12 026	12 265	12 508	12 757	13 010	13 269
Subsídios à Exploração	29	59	13	112	0	7 726	8 402	9 027	9 249	9 289	9 278	9 265	9 111	9 271	9 204	9 260	9 429	9 485	9 420	9 575
Volume de Negócios	15 266	12 984	14 395	13 858	15 948	17 976	18 805	19 595	19 937	20 188	20 394	20 601	20 673	21 063	21 230	21 525	21 937	22 242	22 430	22 844
Fornecimentos e Serviços Externos	-3 975	-3 564	-3 627	-3 779	-3 957	-10 368	-10 832	-11 091	-11 122	-11 247	-11 380	-11 507	-11 627	-11 737	-11 838	-11 995	-12 150	-12 304	-12 456	-12 605
FSE / VN	26%	27%	25%	27%	25%	58%	58%	57%	56%	56%	56%	56%	56%	56%	56%	56%	55%	55%	55%	55%
Gastos com Pessoal	-4 795	-5 539	-5 701	-6 018	-5 919	-6 339	-6 488	-6 772	-6 799	-6 926	-7 030	-7 135	-7 242	-7 351	-7 461	-7 573	-7 687	-7 802	-7 919	-8 038
Gastos com Pessoal / VN	31%	43%	40%	43%	37%	35%	35%	35%	34%	34%	34%	35%	35%	35%	35%	35%	35%	35%	35%	35%
Outros rendimentos e gastos correntes	-17	-19	-32	-35	-33	-57	-62	-66	-68	-72	-75	-77	-79	-82	-86	-90	-94	-97	-100	-103
EBITDA do negócio	6 479	3 862	5 035	4 026	6 040	1 212	1 422	1 667	1 948	1 943	1 909	1 882	1 825	1 892	1 844	1 867	2 007	2 039	1 956	2 098
EBITDA do negócio / VN	-42%	30%	35%	29%	38%	7%	8%	9%	10%	10%	9%	9%	8%	9%	9%	9%	9%	9%	9%	9%
Outros rendimentos e gastos não correntes	312	197	85	64	-16	-17	-18	-17	-17	-18	-18	-18	-19	-19	-19	-20	-20	-20	-20	-21
Imparidades	-30	-1	0	0	0	0	0	0	0	0	0	0	0	0	0	0	0	0	0	0
Resultado antes de depreciações, gastos de financiamento e imposto	6 761	4 057	5 120	4 090	6 024	1 194	1 405	1 649	1 930	1 925	1 891	1 863	1 706	1 873	1 825	1 848	1 987	2 049	1 935	2 078
Reversões / Gastos de depreciações e amortizações	-1 542	-1 386	-1 597	-1 616	-2 199	-938	-1 256	-1 569	-1 812	-1 839	-1 801	-1 771	-1 612	-1 776	-1 722	-1 742	-1 877	-1 906	-1 819	-1 957
Resultados Operacionais	5 219	2 671	3 523	2 474	3 825	256	149	80	118	87	90	92	94	98	102	106	110	113	116	120
Juros e Rendimentos similares obtidos																				
Juros e Gastos similares suportados	-93	-60	-24	-14	-60	-72	-73	-74	-74	-75	-77	-78	-79	-80	-81	-82	-84	-85	-86	-87
Resultados antes de impostos	5 127	2 611	3 499	2 460	3 765	184	76	6	43	11	14	15	16	18	21	24	26	28	30	33
Imposto sobre Rendimento do Período	-34	-71	-61	-39	-8	-45	-19	-2	-11	-3	-3	-4	-4	-4	-5	-6	-6	-7	-7	-8
Resultado Líquido do período	5 093	2 540	3 438	2 421	3 757	139	57	5	33	9	10	11	12	13	16	18	20	21	23	25

- A oscilação registada em amortizações, e consequente oscilação provocada em subsídios à exploração, respeita às amortizações em equipamentos que detém uma vida útil anual (equipamentos de contentorização). Estas amortizações são influenciadas pela calendarização dos investimentos. Com o nível de investimento previsto e a política de amortizações seguida, as amortizações futuras tenderão a ser ligeiramente superiores à média histórica 2017-2020.

Secção 6

Previsional - Contrato de Gestão Delegada
(Atividade Não Regulada)

6. Previsional - Contrato de Gestão Delegada (Atividade Não Regulada)

6.1. Fornecimentos e serviços externos

- Tal como na Atividade Regulada, as rubricas de FSE's afetas à Atividade Não Regulada encontram-se subdivididas em grupos de gastos variáveis e de gastos fixos.
- Os gastos com depósito/tratamento com resíduos de limpeza, atualmente suportados diretamente pelo Município, passam igualmente a ser assumidos pela EMAC no período previsional do EVEF, à exceção do ano de 2021, pelo facto de os subsídios à exploração a serem recebidos por parte da CMC para financiamento da atividade já se encontrarem definidos e não contemplarem a inclusão deste gasto. Caso este gasto fosse contemplado a EMAC teria um gasto adicional de cerca de 550m€ em 2022, respetivamente.

Valores em milhares de euros

FORNECIMENTOS E SERVIÇOS EXTERNOS	2017	2018	2019	2020	2021	2022	2023	2024	2025	2026	2027	2028	2029	2030	2031	2032	2033	2034	2035	2036
CP/CGOs (Ativ. Não Regulada)	8 368	4 977	4 225	3 908	3 886	4 189	4 282	4 401	4 418	4 516	4 589	4 664	4 739	4 816	4 895	4 974	5 055	5 137	5 221	5 306
Depósito / Tratamento - "TratoLixo"				0	0	552	577	612	661	674	687	701	715	730	744	759	774	790	806	822
Subcontratos	5 722	2 124	1 189	1 044	1 465	718	725	733	742	753	764	776	787	799	811	823	836	848	861	874
Trabalhos especializados	188	159	204	160	131	246	248	249	251	254	258	263	267	272	276	281	286	291	296	301
Rendas e alugueres	135	111	120	63	55	80	81	82	83	84	85	86	88	89	90	92	93	94	96	97
Conservação e reparação	819	910	914	708	693	779	802	857	795	838	851	864	878	892	906	920	934	949	964	979
Honorários	133	131	155	41	59	62	63	64	64	65	66	67	68	69	70	72	73	74	75	76
Seguros	64	79	76	102	108	121	122	124	125	127	129	131	133	135	137	139	141	143	145	147
Comunicação	39	39	63	156	35	125	142	143	144	145	147	150	153	156	158	161	164	167	170	173
Combustíveis	445	495	522	438	540	538	544	550	556	564	573	582	590	599	608	617	627	636	646	655
Ferramentas e utensílios de desgaste rápido	393	445	412	383	366	403	408	412	417	423	430	436	443	450	456	463	470	477	485	492
Limpeza, higiene e conforto	45	43	77	190	103	153	154	156	157	159	162	164	167	170	172	175	178	181	184	187
Doutros FSE's	384	441	493	623	331	411	415	420	424	429	436	443	450	457	464	472	479	487	494	502

- Os gastos mais representativos incluem os custos com Subcontratação, Conservação e reparação, Ferramentas e utensílios de desgaste rápido e Combustíveis correspondendo a cerca de 63% dos gastos com FSE da Atividade Não Regulada.
- Os custos de Depósito/tratamento de resíduos junto da TratoLixo correspondem a cerca de 10% dos gastos com FSE da Atividade não regulada a partir de 2022.

6. Previsional - Contrato de Gestão Delegada (Atividade Não Regulada)

6.2. Gastos com Pessoal

- Tem existido um reforço de pessoas desde 2017 pela internalização de serviços. Esta tendência mantém-se no período previsional, sendo de destacar a internalização dos serviços de manutenção dos espaços verdes urbanos de S. Domingos de Rana com um acréscimo de 15 pessoas.

PRESSUPOSTOS DE GASTOS COM PESSOAL	2017	2018	2019	2020	2021	2022	2023	2024	2025	2026	2027	2028	2029	2030	2031	2032	2033	2034	2035	2036
Pessoal CP / CGDg (Ativ. Não Regulada)																				
Número de colaboradores (total)	436	438	498	533	549	543	558	569	586	586	586	586	586	586	586	586	586	586	586	586
LPT	78	88	88	86	90	94	94	94	94	94	94	94	94	94	94	94	94	94	94	94
LUR	262	256	281	277	281	283	285	289	289	289	289	289	289	289	289	289	289	289	289	289
EPV	44	41	59	80	80	80	80	84	103	103	103	103	103	103	103	103	103	103	103	103
DEN	28	29	35	39	39	39	49	49	47	47	47	47	47	47	47	47	47	47	47	47
Estrutura	22	24	34	51	59	47	50	53	53	53	53	53	53	53	53	53	53	53	53	53
Remuneração Média Mensal (m€)																				
LPT	1	1	1	1,4	1,3	1,3	1,3	1,3	1,4	1,4	1,4	1,4	1,4	1,5	1,5	1,5	1,5	1,5	1,6	1,6
LUR	1	1	1	1,3	1,3	1,3	1,3	1,4	1,4	1,4	1,4	1,4	1,4	1,5	1,5	1,5	1,5	1,6	1,6	1,6
EPV	1	1	1	1,1	1,4	1,5	1,5	1,4	1,5	1,5	1,5	1,5	1,6	1,6	1,6	1,6	1,6	1,6	1,7	1,7
DEN	1	1	2	1,7	1,7	1,7	1,7	1,7	1,7	1,8	1,8	1,8	1,8	1,9	1,9	1,9	2,0	2,0	2,0	2,0
Estrutura	2	3	3	2,0	3,0	0,9	0,9	0,9	1,0	1,0	1,0	1,0	1,0	1,0	1,0	1,0	1,1	1,1	1,1	1,1

Valores em milhares de euros

GASTOS COM PESSOAL	2017	2018	2019	2020	2021	2022	2023	2024	2025	2026	2027	2028	2029	2030	2031	2032	2033	2034	2035	2036
Gastos com o pessoal CP / CGDg (Ativ. Não Regulada)	6 273	6 953	8 363	8 851	10 066	9 835	10 203	10 454	10 896	11 057	11 223	11 391	11 562	11 736	11 912	12 090	12 272	12 456	12 642	12 832
Remunerações	4 914	5 350	6 412	6 755	7 664	7 563	7 859	8 063	8 413	8 539	8 667	8 797	8 929	9 063	9 199	9 337	9 477	9 619	9 763	9 909
Encargos sobre Remunerações	1 047	1 137	1 373	1 450	1 644	1 618	1 682	1 725	1 800	1 826	1 854	1 882	1 910	1 938	1 968	1 997	2 027	2 057	2 088	2 120
Seguros pessoal acidente de trabalho	117	237	256	320	259	252	260	265	277	281	285	289	294	298	303	307	312	316	321	326
Custos de ação social / SST	21	63	96	98	156	126	126	126	127	131	133	135	137	139	141	143	145	147	150	152
Outros Custos com Pessoal	170	159	219	223	326	262	262	261	265	271	275	279	283	287	291	296	300	305	309	314
Indemnizações	3	7	7	5	17	14	14	14	14	10	10	10	10	10	10	11	11	11	11	11

6.3. Investimentos

Valores em milhares de euros

NOVOS INVESTIMENTOS	2022	2023	2024	2025	2026	2027	2028	2029	2030	2031	2032	2033	2034	2035	2036
Contrato de Gestão Delegada - Atividade Não Regulada	841	1 214	1 440	705	882	908	369	457	95	1 743	1 040	793	1 107	620	315

- Os pressupostos de investimento incluídos no Contrato de Gestão Delegada- Atividade Não Regulada encontram-se estimados em conformidade com as necessidades de investimento real assumidas pela EMAC, tanto no que respeita a investimentos de substituição e renovação, como devido a internalização de serviços. Os investimentos respeitam essencialmente a viaturas e outros equipamentos para a operação de Limpeza. Não realizámos uma análise técnica detalhada, sendo que os valores encontram-se enquadrados com o nível de ativos fixos tangíveis e o investimento histórico.

6. Previsional - Contrato de Gestão Delegada (Atividade Não Regulada)

6.4. Proveitos - Receitas Próprias e Subsídios à Exploração

Valores em milhares de euros

Receitas CP / CGDg (Ativ. Não Regulada)	2017	2018	2019	2020	2021	2022	2023	2024	2025	2026	2027	2028	2029	2030	2031	2032	2033	2034	2035	2036
Prestação de serviços	283	250	291	128	235	11 360	11 845	12 438	12 716	12 919	13 113	13 120	13 103	13 165	13 538	13 763	14 051	14 390	14 699	14 614
Limpeza	58	58	72	53	58	11 181	11 664	12 255	12 531	12 732	12 923	12 927	12 907	12 966	13 336	13 558	13 843	14 179	14 485	14 397
Espaços verdes	27	13	22	36	15	15	15	15	16	16	16	16	17	17	17	17	18	18	18	18
Ecologia	176	178	197	38	162	163	165	167	169	171	174	177	179	182	185	187	190	193	196	199
Estrutura	22	0	0	0	0	0	0	0	0	0	0	0	0	0	0	0	0	0	0	0
Subsídios à exploração	9 889	9 996	9 927	11 350	11 447	4 351	4 402	4 483	4 880	4 947	5 061	5 095	5 171	5 257	5 380	5 494	5 534	5 596	5 678	5 762
Limpeza	8 643	8 726	8 726	9 686	9 944	0	0	0	0	0	0	0	0	0	0	0	0	0	0	0
Espaços verdes	823	901	713	840	898	2 334	2 370	2 407	2 777	2 819	2 861	2 904	2 948	2 992	3 037	3 082	3 129	3 176	3 223	3 272
Ecologia	412	362	480	817	602	951	1 113	1 137	1 120	1 137	1 154	1 171	1 189	1 207	1 225	1 243	1 262	1 281	1 300	1 319
Estrutura	11	6	9	7	3	1 066	919	939	982	991	1 045	1 020	1 034	1 059	1 118	1 168	1 144	1 139	1 155	1 171

As receitas das atividades de CGDg Atividade não regulada encontram-se estimadas segundo os seguintes pressupostos:

- Limpeza:
 - Com a passagem da limpeza para o âmbito do Contrato de Gestão de Delegada, esta atividade passará a ser contratada diretamente pela CMC à EMAC passando este serviço a ser considerado como Prestação de Serviço e não subsídio à exploração como ocorria no Contrato Programa. Para se verificar esta condição, o serviço de limpeza terá de ser contratado entre a CMC e a EMAC, passando-se a regeer por serviços distintos praticados a preços unitários enquadráveis numa ótica de preços de mercado.
- Espaços naturais e Espaços verdes urbanos
 - As receitas próprias estimadas evoluem tendo em conta a manutenção das receitas históricas com a exploração de campos de férias e visitas aos equipamentos e espaços verdes, com atualização à taxa de inflação prevista.
 - A partir de 2022 os subsídios à exploração encontram-se estimados de forma a ajustar os resultados das atividades para um valor nulo (não existindo défice ou excedente).

6. Previsional - Contrato de Gestão Delegada (Atividade Não Regulada)

6.5. Demonstração dos Resultados

- De acordo com os pressupostos que se encontram assumidos no plano de negócios da EMAC, a atividade não regulada apresenta resultados líquidos a rondar os 1 M€ correspondendo à margem da EMAC.
- Para o ano de 2021, ainda numa perspetiva de contrato programa, encontra-se estimado um resultado deficitário no valor de 3,7M€. Os gastos previstos não serão compensados por subsídios à exploração por parte da CMC, por estes já se encontrarem contratualizados.

Valores em milhares de euros

DEMONSTRAÇÃO DOS RESULTADOS - Contrato programa / CGDg (Ativ. Não Regulada)	Contrato programa					CGDg (Ativ. Não Regulada)															
	2017	2018	2019	2020	2021	2022	2023	2024	2025	2026	2027	2028	2029	2030	2031	2032	2033	2034	2035	2036	
Prestação de Serviços	283	250	291	128	235	11 360	11 845	12 438	12 716	12 919	13 113	13 120	13 103	13 165	13 538	13 763	14 051	14 390	14 699	14 614	
Subsídios à Exploração	9 889	9 996	9 927	11 350	11 444	4 351	4 402	4 483	4 880	4 947	5 061	5 095	5 171	5 257	5 380	5 494	5 534	5 596	5 678	5 762	
Volume de Negócios	10 172	10 246	10 218	11 478	11 679	15 711	16 247	16 921	17 595	17 866	18 174	18 215	18 274	18 422	18 918	19 257	19 585	19 985	20 378	20 376	
Fornecimentos e Serviços Externos	-8 368	-4 977	-4 225	-3 908	-3 888	-4 189	-4 282	-4 401	-4 418	-4 516	-4 589	-4 664	-4 739	-4 816	-4 895	-4 974	-5 055	-5 137	-5 221	-5 306	
FSE / VN	82%	49%	41%	34%	33%	-27%	-26%	-26%	-25%	-25%	-25%	-26%	-26%	-26%	-26%	-26%	-26%	-26%	-26%	-26%	
Gastos com Pessoal	-6 272	-6 953	-8 362	-8 851	-10 049	-9 830	-10 199	-10 450	-10 892	-11 057	-11 225	-11 391	-11 562	-11 736	-11 912	-12 090	-12 272	-12 456	-12 642	-12 832	
Gastos com Pessoal / VN	62%	68%	82%	77%	86%	-63%	-63%	-62%	-62%	-62%	-62%	-63%	-63%	-64%	-63%	-63%	-63%	-63%	-62%	-63%	
Outros rendimentos e gastos correntes	0	0	-21	-22	-14	-14	-14	-14	-15	-15	-15	-15	-15	-16	-16	-16	-16	-17	-17	-17	
EBITDA do negócio	-4 469	-1 684	-2 389	-1 303	-2 269	1 678	1 752	2 055	2 271	2 279	2 347	2 145	1 957	1 854	2 096	2 177	2 242	2 376	2 498	2 221	
EBITDA do negócio / VN	-44%	-16%	-23%	-11%	-19%	11%	11%	12%	13%	13%	13%	12%	11%	10%	11%	11%	11%	12%	12%	11%	
Outros rendimentos e gastos não correntes	79	61	123	91	-15	0	0	0	0	0	0	0	0	0	0	0	0	0	0	0	
Provisões	-12	-1	0	0	0	-4	-4	-4	-5	0	0	0	0	0	0	0	0	0	0	0	
Resultado antes de depreciações, gastos de financiamento e imposto	-4 402	-1 624	-2 267	-1 212	-2 284	1 674	1 747	2 051	2 267	2 279	2 347	2 145	1 957	1 854	2 096	2 177	2 242	2 376	2 498	2 221	
Reversões / Gastos de depreciações e amortizações	-621	-831	-1 091	-1 154	-1 293	-326	-570	-858	-997	-1 017	-1 029	-359	-664	-541	-714	-742	-827	-958	-1 058	-777	
Resultados Operacionais	-5 022	-2 455	-3 358	-2 367	-3 578	1 348	1 178	1 192	1 269	1 262	1 318	1 286	1 293	1 313	1 382	1 435	1 415	1 418	1 439	1 444	
Juros e Rendimentos similares obtidos	1	0	0	0	0	0	0	0	0	0	0	0	0	0	0	0	0	0	0	0	
Juros e Gastos similares suportados	-50	-38	-30	-22	-154	-31	-31	-31	-32	-32	-32	-33	-33	-34	-34	-35	-35	-36	-37	-37	
Resultados antes de Impostos	-5 071	-2 492	-3 388	-2 388	-3 732	1 317	1 147	1 161	1 238	1 230	1 285	1 253	1 259	1 279	1 348	1 400	1 380	1 382	1 403	1 407	
Imposto sobre Rendimento do Período	0	0	0	0	0	-319	-280	-285	-302	-301	-313	-306	-308	-313	-329	-342	-337	-338	-344	-346	
Resultado Líquido do período	-5 071	-2 492	-3 388	-2 388	-3 732	998	867	876	936	929	972	946	951	966	1 019	1 058	1 042	1 043	1 059	1 061	

6. Previsional - Contrato de Gestão Delegada (Atividade Não Regulada)

6.5.a) Demonstração dos Resultados - Limpeza diretos (sem custos de estrutura)

- Os Fornecimentos e serviços externos apresentam uma subida em 2022 de cerca de 0,5 M€ devido ao aumento da rubrica de subcontratos pelo facto dos resíduos de limpeza junto da Tratolixo passarem a ser suportados pela EMAC.
- O aumento dos gastos com pessoal deve-se ao reforço operacional decorrente do aumento expectável de atividade de limpeza.

Valores em milhares de euros

DEMONSTRAÇÃO DOS RESULTADOS - LIMPEZA (diretos)	CP					CCG Atividade Não Regulada														
	2017	2018	2019	2020	2021	2022	2023	2024	2025	2026	2027	2028	2029	2030	2031	2032	2033	2034	2035	2036
Prestação de Serviços	50	50	72	53	58	11 181	11 664	12 255	12 531	12 732	12 923	12 927	12 907	12 966	13 336	13 558	13 843	14 179	14 485	14 397
Subsídios à Exploração	8 643	8 726	8 726	9 686	9 944	0	0	0	0	0	0	0	0	0	0	0	0	0	0	0
Volume de Negócios	8 701	8 784	8 798	9 739	10 002	11 181	11 664	12 255	12 531	12 732	12 923	12 927	12 907	12 966	13 336	13 558	13 843	14 179	14 485	14 397
Fornecimentos e Serviços Externos	-1 235	-1 355	-1 539	-1 631	-1 590	-3 270	-3 341	-3 432	-3 495	-3 553	-3 610	-3 668	-3 726	-3 786	-3 846	-3 908	-3 970	-4 034	-4 098	-4 164
FSE / VN	14%	15%	17%	17%	16%	-29%	-29%	-28%	-28%	-28%	-28%	-28%	-29%	-29%	-29%	-29%	-29%	-28%	-28%	-29%
Gastos com Pessoal	-4 634	-4 996	-5 669	-5 626	-5 775	-7 100	-7 247	-7 433	-7 495	-7 609	-7 723	-7 839	-7 957	-8 076	-8 197	-8 320	-8 445	-8 572	-8 700	-8 831
Gastos com Pessoal / VN	53%	57%	64%	58%	58%	-63%	-62%	-61%	-60%	-60%	-60%	-61%	-62%	-62%	-61%	-61%	-61%	-60%	-60%	-61%
Outros rendimentos e gastos correntes	0	0	-6	-6	-6	-7	-7	-7	-7	-7	-7	-7	-7	-7	-7	-7	-8	-8	-8	-8
EBITDA do negócio	2 831	2 434	1 584	2 475	2 631	805	1 069	1 384	1 534	1 562	1 583	1 413	1 217	1 097	1 285	1 323	1 420	1 566	1 679	1 394
EBITDA do negócio / VN	33%	28%	18%	25%	26%	7%	9%	11%	12%	12%	12%	11%	9%	8%	10%	10%	10%	11%	12%	10%
Outros rendimentos e gastos não correntes	40	37	35	55	0	0	0	0	0	0	0	0	0	0	0	0	0	0	0	0
Resultado antes de depreciações, gastos de financiamento e imposto	2 872	2 470	1 619	2 530	2 631	805	1 069	1 384	1 534	1 562	1 583	1 413	1 217	1 097	1 285	1 323	1 420	1 566	1 679	1 394
Reversões / Gastos de depreciações e amortizações	-498	-671	-850	-867	-1 030	-326	-570	-858	-997	-1 017	-1 029	-859	-664	-541	-714	-742	-827	-958	-1 058	-777
Resultado Operacional	2 374	1 799	768	1 663	1 601	479	500	525	537	546	554	554	553	556	571	581	593	608	621	617

6. Previsional - Contrato de Gestão Delegada (Atividade Não Regulada)

6.5.b) Demonstração dos Resultados - Espaços naturais diretos (sem custos de estrutura)

- Considera-se um crescimento dos gastos com pessoal em 2023 devido à entrada de 10 colaboradores operacionais por motivo de reforço do nível de serviço na Quinta do Pisão, para reforço de vigilância e controlo de espaços.

Valores em milhares de euros

DEMONSTRAÇÃO DOS RESULTADOS - ECOLOGIA (diretos)	CP					CGD - Atividade não regulada														
	2017	2018	2019	2020	2021	2022	2023	2024	2025	2026	2027	2028	2029	2030	2031	2032	2033	2034	2035	2036
Prestação de Serviços	176	178	197	38	162	163	165	167	169	171	174	177	179	182	185	187	190	193	196	199
Subsídios à Exploração	-412	335	480	817	602	951	1 113	1 137	1 120	1 137	1 154	1 171	1 189	1 207	1 225	1 243	1 262	1 281	1 300	1 319
Volume de Negócios	587	514	677	855	764	1 114	1 278	1 304	1 289	1 308	1 328	1 348	1 368	1 389	1 409	1 431	1 452	1 474	1 496	1 518
Fornecimentos e Serviços Externos	-1 234	-1 239	-933	-363	-1 048	-297	-300	-303	-307	-311	-316	-321	-326	-331	-336	-341	-346	-351	-356	-361
FSE / VN	210%	241%	138%	43%	137%	27%	23%	23%	24%	24%	24%	24%	24%	24%	24%	24%	24%	24%	24%	24%
Gastos com Pessoal	-442	-514	-680	-871	-801	-816	-977	-1 000	-981	-995	-1 010	-1 025	-1 041	-1 056	-1 072	-1 088	-1 105	-1 121	-1 138	-1 155
Gastos com Pessoal / VN	75%	100%	101%	102%	105%	73%	76%	77%	76%	76%	76%	76%	76%	76%	76%	76%	76%	76%	76%	76%
Outros rendimentos e gastos correntes	0	0	-6	-6	-2	-2	-2	-2	-2	-2	-2	-2	-2	-2	-2	-2	-2	-2	-2	-2
EBITDA do negócio	-1 089	-1 239	-942	-384	-1 087	0	0	0	0	0	0	0	0	0	0	0	0	0	0	0
EBITDA do negócio / VN	-186%	-241%	-139%	-45%	-142%	0%	0%	0%	0%	0%	0%	0%	0%	0%	0%	0%	0%	0%	0%	0%
Outros rendimentos e gastos não correntes	8	2	60	23	0	0	0	0	0	0	0	0	0	0	0	0	0	0	0	0
Inparidades																				
Resultado antes de depreciações, gastos de financiamento e imposto	-1 081	-1 237	-882	-362	-1 087	-0	-0	0	-0	-0	-0	0	-0	0	0	-0	0	0	-0	-0
Reversões / Gastos de depreciações e amortizações	-57	-78	-88	-98	-104	0	0	0	0	0	0	0	0	0	0	0	0	0	0	0
Resultados Operacionais	-1 138	-1 315	-969	-460	-1 191	-0	-0	0	-0	-0	-0	0	-0	0	0	-0	0	0	-0	-0

- De realçar que para projetos de ampliação, estes serviços terão de ser adicionalmente contratados pela CMC.

6. Previsional - Contrato de Gestão Delegada (Atividade Não Regulada)

6.5.c) Demonstração dos Resultados - Espaços verdes urbanos diretos (sem custos de estrutura)

- Encontra-se prevista um aumento de gastos com pessoal em 2025 pela internalização dos serviços de manutenção dos espaços verdes de Cascais e Alcabideche em 2025.

Valores em milhares de euros

DEMONSTRAÇÃO DOS RESULTADOS - ESPAÇOS VERDES (diretos)	CP					CGD - Atividade não regulada														
	2017	2018	2019	2020	2021	2022	2023	2024	2025	2026	2027	2028	2029	2030	2031	2032	2033	2034	2035	2036
Prestação de Serviços	27	4	22	36	15	15	15	15	16	16	16	16	17	17	17	17	18	18	18	18
Subsídios à Exploração	823	901	713	840	898	2.334	2.370	2.407	2.777	2.819	2.861	2.904	2.948	2.992	3.037	3.082	3.129	3.176	3.223	3.272
Volume de Negócios	850	905	735	877	913	2.350	2.385	2.422	2.793	2.835	2.877	2.921	2.964	3.009	3.054	3.100	3.146	3.194	3.241	3.290
Fornecimentos e Serviços Externos	-5.358	-2.028	-1.251	-1.285	-954	-950	-960	-971	-982	-997	-1.012	-1.027	-1.042	-1.058	-1.074	-1.090	-1.106	-1.123	-1.140	-1.157
FSE / VN	630%	224%	170%	147%	104%	40%	40%	40%	35%	35%	35%	35%	35%	35%	35%	35%	35%	35%	35%	35%
Gastos com Pessoal	-544	-705	-845	-1.138	-1.371	-1.398	-1.424	-1.451	-1.810	-1.837	-1.864	-1.892	-1.921	-1.949	-1.979	-2.008	-2.039	-2.069	-2.100	-2.132
Gastos com Pessoal / VN	64%	78%	115%	130%	150%	59%	60%	60%	65%	65%	65%	65%	65%	65%	65%	65%	65%	65%	65%	65%
Outros rendimentos e gastos correntes	0	0	-1	-1	-1	-1	-1	-1	-1	-1	-1	-1	-1	-1	-1	-1	-1	-1	-1	-1
EBITDA do negócio	-5.053	-1.828	-1.362	-1.548	-1.413	0	0	0	0	0	0	0	0	0	0	0	0	0	0	0
EBITDA do negócio / VN	-595%	-202%	-185%	-177%	-155%	0%	0%	0%	0%	0%	0%	0%	0%	0%	0%	0%	0%	0%	0%	0%
Outros rendimentos e gastos não correntes	6	22	15	4	2	0	0	0	0	0	0	0	0	0	0	0	0	0	0	0
Imparidades																				
Resultado antes de depreciações, gastos de financiamento e imposto	-5.047	-1.806	-1.346	-1.544	-1.411	0	0	0	0	0	0	0	0	0	0	0	0	0	0	0
Reversões / Gastos de depreciações e amortizações	-22	-43	-77	-118	-126	0	0	0	0	0	0	0	0	0	0	0	0	0	0	0
Resultados Operacionais	-5.068	-1.850	-1.423	-1.662	-1.537	0	0	0	0	0	0	0	0	0	0	0	0	0	0	0

- De realçar que para projetos de ampliação, estes serviços terão de ser adicionalmente avaliados e contratados pela CMC.

Secção 7
Previsional - EMAC

7. Previsional - EMAC

7.1. Demonstração dos Resultados

Valores em milhares de euros

DEMONSTRAÇÃO DOS RESULTADOS	2017	2018	2019	2020	2021	2022	2023	2024	2025	2026	2027	2028	2029	2030	2031	2032	2033	2034	2035	2036
Prestação de serviços	15 520	13 175	14 674	13 875	16 183	21 610	22 247	23 006	23 403	23 819	24 229	24 456	24 665	24 956	25 564	26 028	26 559	27 147	27 710	27 883
Subsídios à exploração	9 918	10 055	9 940	11 462	11 447	12 077	12 804	13 510	14 129	14 236	14 339	14 360	14 282	14 528	14 584	14 754	14 963	15 080	15 098	15 338
Volume de Negócios	25 438	23 230	24 614	25 337	27 630	33 687	35 052	36 516	37 532	38 055	38 568	38 816	38 947	39 485	40 148	40 782	41 522	42 227	42 808	43 220
Fornecimentos e serviços externos	-12 343	-8 540	-7 852	-7 687	-7 842	-14 556	-15 114	-15 492	-15 540	-15 763	-15 969	-16 171	-16 366	-16 554	-16 733	-16 969	-17 205	-17 441	-17 676	-17 911
(FSE - subcontratos) /VN	48,5%	36,8%	31,9%	30,3%	28,4%	43,2%	43,1%	42,4%	41,4%	41,4%	41,4%	41,7%	42,0%	41,9%	41,7%	41,6%	41,4%	41,3%	41,3%	41,4%
Gastos com o pessoal	-11 064	-12 486	-14 057	-14 863	-15 968	-16 160	-16 678	-17 213	-17 681	-17 973	-18 243	-18 517	-18 794	-19 076	-19 363	-19 653	-19 948	-20 247	-20 551	-20 859
G. Pessoal / VN	43,5%	53,7%	57,1%	58,7%	57,8%	48,0%	47,6%	47,1%	47,1%	47,2%	47,3%	47,7%	48,3%	48,3%	48,2%	48,2%	48,0%	47,9%	48,0%	48,3%
Outros Rendimentos/Gastos correntes	-17	-19	-52	-65	-52	-71	-76	-80	-83	-87	-90	-92	-94	-98	-102	-106	-110	-113	-116	-120
EBITDA do negócio	2 014	2 184	2 652	2 722	3 768	2 899	3 183	3 731	4 228	4 232	4 266	4 037	3 692	3 757	3 950	4 054	4 260	4 426	4 464	4 331
EBITDA do negócio/VN	7,9%	9,4%	10,8%	10,7%	13,6%	8,6%	9,1%	10,2%	11,3%	11,1%	11,1%	10,4%	9,5%	9,5%	9,8%	9,9%	10,3%	10,5%	10,4%	10,0%
Gastos com o pessoal - indemnizações	0	0	-11	-11	-30	-31	-31	-31	-31	-28	-28	-28	-29	-29	-30	-30	-31	-31	-31	-32
Imparidades de dívidas a receber (reversões/perdas)	-42	-2	-1	-3	0	0	0	0	0	0	0	0	0	0	0	0	0	0	0	0
Outros Rendimentos/Gastos não correntes	387	252	213	170	2	0	0	0	0	0	0	0	0	0	0	0	0	0	0	0
Resultados antes de depreciações, gastos de financiamento e impostos	2 360	2 434	2 854	2 878	3 740	2 868	3 152	3 700	4 197	4 204	4 238	4 008	3 663	3 728	3 921	4 024	4 229	4 395	4 433	4 299
Reversões/Gastos de depreciações e de amortizações	-2 163	-2 218	-2 689	-2 771	-3 493	-1 264	-1 825	-2 428	-2 810	-2 855	-2 830	-2 630	-2 276	-2 317	-2 436	-2 484	-2 704	-2 864	-2 877	-2 735
Resultados Operacionais (antes de gastos de financiamento e impostos)	197	217	165	107	247	1 604	1 327	1 272	1 387	1 349	1 408	1 378	1 387	1 411	1 484	1 541	1 525	1 531	1 556	1 564
Juros e Rendimentos similares obtidos	2	0	0	0	0	0	0	0	0	0	0	0	0	0	0	0	0	0	0	0
Juros e Gastos similares suportados	-142	-98	-55	-35	-214	-103	-104	-105	-106	-107	-109	-111	-112	-114	-116	-117	-119	-121	-123	-125
Resultados antes de Impostos	57	119	110	72	34	1 501	1 223	1 167	1 281	1 241	1 299	1 268	1 275	1 297	1 369	1 423	1 406	1 410	1 433	1 439
Imposto sobre Rendimento do Período	-34	-71	-61	-39	-8	-364	-298	-286	-312	-303	-317	-310	-312	-317	-334	-348	-344	-345	-352	-354
Resultado Líquido do período	23	48	49	33	26	1 137	924	881	969	938	982	957	963	979	1 035	1 076	1 062	1 065	1 081	1 086

- A EMAC apresenta resultados residuais até 2021. A partir de 2022 a EMAC apresenta resultados de cerca de 1 M€ pelo equilíbrio dos resultados das atividades presentes no CGDg Atividades Não Reguladas (anteriormente deficitárias) através de subsídios à exploração e da prestação de serviços entre CMC e EMAC. Como podemos observar no quadro em baixo, o rácio de subsídios à exploração da EMAC não ultrapasse o limite definido na Lei 50/2012.

Valores em milhares de euros

Volume de Negócios	2022	2023	2024	2025	2026	2027	2028	2029	2030	2031	2032	2033	2034	2035	2036
Rácio de Subsídios à exploração face a receitas próprias (%)	36%	37%	37%	38%	37%	37%	37%	37%	37%	36%	36%	36%	36%	35%	35%
Subsídios à exploração															
Subsídios originados pelo tarifário social (M€)	1 831	1 859	1 888	1 921	1 959	1 998	2 038	2 079	2 121	2 164	2 207	2 251	2 297	2 343	2 390
Tarifário fixo social	133	135	137	139	142	145	148	151	154	157	160	163	167	170	173
Tarifário variável social	1 698	1 724	1 751	1 781	1 817	1 853	1 891	1 928	1 967	2 007	2 047	2 088	2 130	2 173	2 216
Compensação para o equilíbrio do sistema (M€)	10 247	10 946	11 622	12 209	12 277	12 341	12 321	12 202	12 407	12 420	12 547	12 712	12 784	12 755	12 948

7. Previsional - EMAC

7.2. Balanço

Valores em milhares de euros

BALANÇO	2017	2018	2019	2020	2021	2022	2023	2024	2025	2026	2027	2028	2029	2030	2031	2032	2033	2034	2035	2036
Imobilizado líquido																				
Investimentos Financeiros	27	43	66	101	101	101	101	101	101	101	101	101	101	101	101	101	101	101	101	101
Ativos tangíveis	5 687	5 183	5 634	5 332	5 414	7 373	8 898	9 770	9 204	9 284	9 078	8 334	7 826	7 976	9 070	9 446	9 742	9 481	9 185	9 270
Ativos intangíveis	12	6	57	28	12	0	0	0	0	0	0	0	0	0	0	0	0	0	0	0
Total de Imobilizado Líquido	5 726	5 232	5 756	5 462	5 528	7 474	8 999	9 871	9 305	9 385	9 179	8 435	7 927	8 077	9 171	9 547	9 844	9 582	9 287	9 371
Necessidades de Fundo de Maneio																				
Clientes	170	184	80	80	201	135	137	139	141	144	146	149	152	155	158	161	164	167	171	174
Fornecedores	-1 802	-1 523	-1 179	-337	-2 379	-4 148	-4 312	-4 420	-4 421	-4 489	-4 549	-4 608	-4 665	-4 721	-4 774	-4 843	-4 911	-4 980	-5 049	-5 117
Remunerações a liquidar	-1 324	-1 413	-1 741	-1 792	-2 205	-2 236	-2 311	-2 389	-2 455	-2 495	-2 532	-2 570	-2 609	-2 648	-2 688	-2 728	-2 769	-2 810	-2 852	-2 895
Outras Necessidades de Fundo de Maneio	706	1 119	-104	938	-12	-305	-313	-342	-513	-445	-493	-587	-611	-543	-438	-527	-525	-584	-601	-585
Total de Necessidades de Fundo de Maneio	-2 250	-1 633	-2 944	-1 110	-4 394	-6 554	-6 799	-7 011	-7 248	-7 285	-7 427	-7 616	-7 733	-7 757	-7 741	-7 936	-8 041	-8 207	-8 332	-8 424
Dívida Financeira Líquida																				
Leasings	-2 407	-2 457	-3 907	-4 128	-4 128	-4 165	-4 207	-4 253	-4 304	-4 369	-4 434	-4 501	-4 569	-4 637	-4 707	-4 777	-4 849	-4 922	-4 995	-5 070
Contratação de Financiamentos de CP	0	0	0	0	-111	0	0	0	0	0	0	0	0	0	0	0	0	0	0	0
Caixa e depósitos bancários	950	749	2 943	2 463	5 383	7 288	6 524	6 750	8 526	9 373	10 707	12 563	14 144	14 987	14 995	15 959	16 886	18 456	20 037	21 202
Total de Dívida Financeira Líquida	-1 457	-1 708	-964	-1 665	1 143	3 123	2 317	2 497	4 222	5 004	6 273	8 062	9 575	10 350	10 288	11 182	12 037	13 535	15 042	16 132
Outros Ativos e Passivos Extra-Exploração																				
Estado e outros entes públicos	20	27	25	9	28	-358	5	-36	-72	-41	-62	-44	-52	-55	-67	-67	-53	-57	-62	-60
Passivos por impostos diferidos	-76	-39	-19	-11	0	0	0	0	0	0	0	0	0	0	0	0	0	0	0	0
Fornecedores de investimento	-14	-8	-4	-2	0	0	0	0	0	0	0	0	0	0	0	0	0	0	0	0
Diferimentos passivo - Rendimentos a reconhecer (subsidi)	0	0	0	-824	-742	-660	-577	-495	-412	-330	-247	-165	-82	0	0	0	0	0	0	0
Total Outros Ativos e Passivos Extra-Exploração	-70	-21	2	-829	-393	-1 017	-572	-530	-484	-371	-309	-209	-134	-95	-67	-67	-53	-57	-62	-60
Capital Próprio																				
Capital realizado	1 000	1 000	1 000	1 000	1 000	1 000	1 000	1 000	1 000	1 000	1 000	1 000	1 000	1 000	1 000	1 000	1 000	1 000	1 000	1 000
Outras rubricas de capital próprio	927	823	801	825	858	889	2 021	2 945	3 826	4 795	5 733	6 715	7 673	8 636	9 615	10 650	11 725	12 788	13 852	14 934
Reservas legais	56	58	63	68	68	68	68	68	68	68	68	68	68	68	68	68	68	68	68	68
Outras rubricas	872	765	738	757	790	821	1 953	2 878	3 759	4 728	5 666	6 648	7 605	8 568	9 548	10 582	11 658	12 720	13 785	14 866
Outras variações nos capitais próprios	261	135	65	39	39	39	39	39	39	39	39	39	39	39	39	39	39	39	39	39
Resultado líquido do período	23	48	49	33	26	1 137	924	881	969	938	982	957	963	979	1 035	1 076	1 062	1 065	1 081	1 086
Total do Capital Próprio	1 950	1 871	1 850	1 858	1 884	3 026	3 945	4 826	5 795	6 733	7 715	8 673	9 636	10 615	11 650	12 725	13 788	14 852	15 934	17 019

- Tendo em consideração os pressupostos assumidos no desenvolvimento das atividades da EMAC, bem como o montante de investimentos necessários para a prestação do serviço público aos municípios de Cascais, não se perspetiva a necessidade de recurso a financiamento a partir de 2022, à exceção da recorrência a leasings para financiamento de investimentos.

Secção 8
Principais Conclusões

8. Principais Conclusões

8.1. Key Financials das Projeções Financeiras

Valores em milhares de euros

Indicadores chave	2022	2023	2024	2025	2026	2027	2028	2029	2030	2031	2032	2033	2034	2035	2036
EMAC															
Receitas (sem IVA)															
Receitas próprias - tarifa cobrada a Municípios	10 487	10 642	10 811	10 933	11 148	11 369	11 593	11 822	12 056	12 294	12 537	12 785	13 037	13 295	13 558
Total de montantes da CMC	23 200	24 409	25 705	26 600	26 907	27 200	27 223	27 124	27 429	27 854	28 245	28 738	29 190	29 513	29 663
	33 687	35 052	36 516	37 532	38 055	38 568	38 816	38 947	39 485	40 148	40 782	41 522	42 227	42 808	43 220
Receitas (com IVA)															
Receitas próprias - tarifa cobrada a Municípios	11 116	11 281	11 459	11 588	11 817	12 051	12 289	12 532	12 779	13 032	13 289	13 552	13 819	14 093	14 371
Total de montantes da CMC	25 332	26 622	28 010	29 025	29 362	29 692	29 723	29 651	29 968	30 440	30 874	31 403	31 892	32 249	32 422
	36 448	37 903	39 469	40 614	41 179	41 743	42 011	42 162	42 747	43 471	44 163	44 954	45 712	46 341	46 793
FSEs															
FSEs /VN	-43,2%	-43,1%	-42,4%	-41,4%	-41,4%	-41,4%	-41,7%	-42,0%	-41,9%	-41,7%	-41,6%	-41,4%	-41,3%	-41,3%	-41,4%
Depósito / Tratamento - "TratoLixo"	-6 368	-6 492	-6 653	-6 961	-6 969	-7 026	-7 077	-7 118	-7 150	-7 169	-7 243	-7 314	-7 382	-7 446	-7 506
Fornecimentos e Serviços Externos	-8 189	-8 623	-8 840	-8 579	-8 794	-8 943	-9 094	-9 248	-9 404	-9 563	-9 726	-9 891	-10 059	-10 230	-10 404
EBITDA do negócio															
EBITDA do negócio	2 899	3 183	3 731	4 228	4 232	4 266	4 037	3 692	3 757	3 950	4 054	4 260	4 426	4 464	4 331
EBITDA do negócio/VN	8,6%	9,1%	10,2%	11,3%	11,1%	11,1%	10,4%	9,5%	9,5%	9,8%	9,9%	10,3%	10,5%	10,4%	10,0%
Caixa / Necessidades de Financiamento															
Caixa / Necessidades de Financiamento	3 123	2 317	2 497	4 222	5 004	6 273	8 062	9 575	10 350	10 288	11 182	12 037	13 535	15 042	16 132
Rácio de endividamento	N.a.	N.a.	N.a.	N.a.	N.a.	N.a.	N.a.	N.a.	N.a.	N.a.	N.a.	N.a.	N.a.	N.a.	N.a.

- A partir de 2022 a EMAC apresenta resultados de cerca de 1 M€ pelo equilíbrio dos resultados das atividades presentes no CGDg Atividades Não Reguladas (anteriormente deficitárias) através de subsídios à exploração e da prestação de serviços entre CMC e EMAC. O rácio de subsídios à exploração da EMAC não ultrapasse o limite definido na Lei 50/2012.
- Do total de receitas prevista no EVEF da EMAC, a partir de 2022, cerca de 70% será resultante da relação comercial com a CMC, quer por via de subsídios à exploração, como por receita própria relativa a serviços contratados (excluindo Receita própria relativa a tarifa cobrada a Municípios).
- Nos próximos 12 anos, ou seja de 2022 a 2033, a CMC terá de transferir cerca de 497 M€ para a EMAC (incluindo a receita que é recebida por parte das Águas de Cascais - tarifa cobra a Municípios - e subsídios à exploração, bem como o respetivo IVA).

8. Principais Conclusões

8.2. Principais riscos

- Procura (Receita CGDg - Atividade Regulada) - Embora a evolução expectável seja de no mínimo a manutenção da população atual no Município de Cascais, existe um risco de decréscimo da população no período previsional, o que poderá limitar a evolução do número de resíduos produzidos e aumento da necessidade de subsídios à exploração.
- Programa de RUB (CGDg - Atividade Regulada) - Encontram-se previstos campanhas de sensibilização para o tema da separação de RUB's, no entanto, não existe garantia que tais campanhas consigam produzir os efeitos desejados criando a poupança de gastos com depósito/tratamento de resíduos junto da Tratolixo.
- Gastos com pessoal (EMAC) - Os gastos com pessoal representam uma componente importante no total dos gastos da EMAC. São estimados aumentos do salário mínimo acima da inflação para os primeiros anos previsionais, no entanto, sendo um variável que a EMAC não consegue controlar, tais aumentos poderão prolongar-se ou serem significativamente diferentes do estimado.
- Incerteza na evolução do custo de tratamento em alta junto da Tratolixo - A custo unitário de tratamento em alta junto da Tratolixo encontra-se definida até ao ano de 2025 de acordo com a aprovação da ERSAR aos tarifários da Tratolixo, não existindo evolução futura definida para os restantes anos. No estudo foi assumida a manutenção do valor corrigido à inflação para os anos seguintes, mas não existe qualquer certeza sobre esta variável. Sendo um dos principais gastos da EMAC, mostra-se uma variável de risco com elevado peso para os resultados futuros da EMAC, bem como para as restantes empresas do setor.
- Incerteza na evolução da taxa TGR - A TGR encontra-se definida até ao ano de 2025, não existindo evolução futura definida para os restantes anos. No estudo foi assumida a manutenção do valor corrigido à inflação para os anos seguintes, mas não existe qualquer certeza sobre esta variável. Sendo um dos principais gastos da EMAC, mostra-se uma variável de risco com elevado peso para os resultados futuros da EMAC, bem como para as restantes empresas do setor.
- Prestação de serviço de Limpeza (CGDg - Atividade Não Regulada) - estes serviços terão de ser contratados entre a CMC e a EMAC, passando-se a reger por serviços distintos praticados a preços unitários enquadráveis numa ótica de preços de mercado. Não será fácil existir um concorrente que apresente um preço e nível de qualidade de serviço que se compare ao apresentado pela EMAC, no entanto existe esse risco.
- Entendimento diferente sobre o direito à liquidação e dedução de IVA (EMAC) - na possibilidade de existir um entendimento diferente sobre o direito à liquidação e dedução de IVA em determinadas atividades da EMAC, os gastos da EMAC poderão ser superiores, o que implicará a necessidade de recorrer a subsídios à exploração e/ou aumentos adicionais na tarifa a aplicar aos utilizadores do sistema de resíduos.
- Acréscimo de tarifa de modo a não existir subsidiação na atividade do CGDg - Para que a atividade fosse suportada apenas com recurso a tarifa própria, e mantendo o nível e a qualidade dos serviços, a receita da tarifa teria de ser superior, em média, em 80%. Não realizámos qualquer estudo técnico sobre a possibilidade de redução de custos mantendo o nível e a qualidade dos serviços.

Secção 9

Responsabilidades da BDO

9. Responsabilidades da BDO

O presente relatório foi preparado com base na informação fornecida pelos Responsáveis da EMAC e discutida com os mesmos. Não realizámos qualquer trabalho de natureza de uma auditoria, nem tencionámos confirmar de forma independente a informação que nos foi fornecida, pelo que não expressamos qualquer opinião sobre a sua veracidade e atualidade. Apesar de não termos qualquer razão para duvidar que a informação que nos foi fornecida é verdadeira e completa e que não nos foram omitidos factos relevantes, não garantimos que outras informações relevantes não pudessem ser obtidas caso se tivesse realizado uma investigação mais profunda.

Os pressupostos apresentados foram definidos considerando todas as informações recebidas dos Responsáveis da EMAC contactados, tendo sido por nós revistos e equacionados. Os resultados e fluxos financeiros poderão ser divergentes dos projetados pela hipótese de os acontecimentos e circunstâncias não ocorrerem conforme o esperado.

Este relatório não poderá ser referido, na íntegra ou em parte, em nenhum documento, por uma terceira parte, sem o expresso consentimento da BDO.

A presente declaração não se destina a limitar a responsabilidade da BDO de uma forma que contrarie o disposto na legislação nacional aplicável, nem a excluir a sua responsabilidade nos casos em que tal não é permitido por essa legislação

Secção 10
Anexos

10. Anexo I - Detalhe de investimentos previsionais CGDg (Atividade Regulada)

Investimento total previsto no EVEF	2022	2023	2024	2025	2026	2027	2028	2029	2030	2031	2032	2033	2034	2035	2036
Montante previsto	2.370	2.137	1.859	1.540	2.054	1.716	1.517	1.311	2.372	1.787	1.820	2.200	1.496	1.962	2.505

Código de investimento	Identificação	Responsabilidade de execução	Tipo de equipamento (C/V)	Caraterísticas do equipamento	Tipo de intervenção	Ano	nº	€/un	Total (m€)
1	Contentorização	Gestora	Contentores			2 022			773
	RSU	Gestora	Contentores			2 022			427
	SEL	Gestora	Contentores			2 022			336
2	GPR/ RUB's	Gestora	Contentores			2 022			10
	Viaturas					2 022	9		1 597
4	RCJ	Gestora	Viatura	Pesado Mercadorias	A	2 022	2		264
5	RMO	Gestora	Viatura	Pesado Mercadorias	A	2 022	2		229
6	RSU	Gestora	Viatura	Pesado Esp. P/Limpeza Urbana		2 022	3		687
7	SEL	Gestora	Viatura	Pesado Esp. P/Recolha de lixo		2 022	2		417
8	Contentorização	Gestora	Contentores			2 023			781
	RSU	Gestora	Contentores			2 023			431
	SEL	Gestora	Contentores			2 023			339
9	GPR/ RUB's	Gestora	Contentores			2 023			10
	Viaturas					2 023	5		1 356
11	RCJ	Gestora	Viatura	Pesado Mercadorias	A	2 023	1		87
12	RMO	Gestora	Viatura	Pesado Mercadorias	A	2 023	1		154
13	RSU	Gestora	Viatura	Pesado Esp. P/Limpeza Urbana		2 023	2		693
14	SEL	Gestora	Viatura	Pesado Esp. P/Recolha de lixo		2 023	1		421
15	Contentorização	Gestora	Contentores			2 024			789
	RSU	Gestora	Contentores			2 024			436
	SEL	Gestora	Contentores			2 024			343
16	GPR/ RUB's	Gestora	Contentores			2 024			10
	Viaturas					2 024	6		1 070
18	RCJ	Gestora	Viatura	Pesado Mercadorias	A	2 024	1		177
19	SEL	Gestora	Viatura	Pesado Mercadorias	A	2 024	1		171
20	RSU	Gestora	Viatura	Ligeiro Mercadorias	A	2 024	1		42
21	RSU	Gestora	Viatura	Pesado Esp. P/Limpeza Urbana		2 024	2		467
22	SEL	Gestora	Viatura	Pesado Esp. P/Recolha de lixo		2 024	1		213

10. Anexo I - Detalhe de investimentos previsionais CGDg (Atividade Regulada)

Código de investimento	Identificação	Responsabilidade de execução	Tipo de equipamento (C/V)	Caraterísticas do equipamento	Tipo de intervenção	Ano	nº	€/un	Total (m€)
	Contentorização	Gestora	Contentores			2 025			799
23	RSU	Gestora	Contentores			2 025			441
24	SEL	Gestora	Contentores			2 025			347
25	GPR/RUB's	Gestora	Contentores			2 025			11
	Viaturas					2 025	5		741
26	RSU	Gestora	Viatura	Ligeiro Passageiros		2 025	2		53
27	RSU	Gestora	Viatura	Pesado Esp. P/Limpeza Urbana		2 025	1		236
28	SEL	Gestora	Viatura	Pesado Esp. P/Limpeza Urbana		2 025	2		452
	Contentorização	Gestora	Contentores			2 026			811
29	RSU	Gestora	Contentores			2 026			448
30	SEL	Gestora	Contentores			2 026			352
31	GPR/RUB's	Gestora	Contentores			2 026			11
	Viaturas					2 026	5		1 243
32	SEL	Gestora	Viatura	Pesado Mercadorias	A	2 026	1		219
33	RSU	Gestora	Viatura	Ligeiro Mercadorias	A	2 026	1		48
34	RSU	Gestora	Viatura	Pesado Esp. P/Limpeza Urbana		2 026	1		480
35	SEL	Gestora	Viatura	Pesado Esp. P/Limpeza Urbana		2 026	1		219
36	RCJ	Gestora	Viatura	Pesado Esp. P/Limpeza Urbana		2 026	1		277

10. Anexo I - Detalhe de investimentos previsionais CGDg (Atividade Regulada)

Código de investimento	Identificação	Responsabilidade de execução	Tipo de equipamento (C/V)	Caraterísticas do equipamento	Tipo de intervenção	Ano	nº	€/un	Total (m€)
	Contentorização	Gestora	Contentores			2 027			823
37	RSU	Gestora	Contentores			2 027			455
38	SEL	Gestora	Contentores			2 027			357
39	GPR/RUB's	Gestora	Contentores			2 027			11
	Viaturas					2 027	6		893
40	SEL	Gestora	Viatura	Ligeiro Mercadorias		2 027	1		22
41	RSU	Gestora	Viatura	Ligeiro Mercadorias	A	2 027	1		22
42	RSU	Gestora	Viatura	Pesado Esp. P/Limpeza Urbana		2 027	2		487
43	SEL	Gestora	Viatura	Pesado Esp. P/Limpeza Urbana		2 027	1		222
44	RCJ	Gestora	Viatura	Pesado Esp. P/Limpeza Urbana		2 027	1		141
	Contentorização	Gestora	Contentores			2 028			835
45	RSU	Gestora	Contentores			2 028			462
46	SEL	Gestora	Contentores			2 028			363
47	GPR/RUB's	Gestora	Contentores			2 028			11
	Viaturas					2 028	5		681
48	SEL	Gestora	Viatura	Ligeiro Passageiros		2 028	1		27
49	RSU	Gestora	Viatura	Ligeiro Passageiros		2 028	1		27
50	RSU	Gestora	Viatura	Pesado Esp. P/Limpeza Urbana		2 028	1		247
51	RCJ	Gestora	Viatura	Pesado Esp. P/Limpeza Urbana		2 028	1		132
52	RSU	Gestora	Viatura	Pesado Esp. P/Recolha de lixo		2 028	1		247

10. Anexo I - Detalhe de investimentos previsionais CGDg (Atividade Regulada)

Código de investimento	Identificação	Responsabilidade de execução	Tipo de equipamento (C/V)	Caraterísticas do equipamento	Tipo de intervenção	Ano	nº	€/un	Total (m€)
53	Contentorização	Gestora	Contentores			2 029			848
	RSU	Gestora	Contentores			2 029			469
	SEL	Gestora	Contentores			2 029			368
	GPR/RUB's	Gestora	Contentores			2 029			11
	Viaturas					2 029	3		463
	RSU	Gestora	Viatura	Ligeiro Passageiros		2 029	1		28
	RSU	Gestora	Viatura	Pesado Esp. P/Limpeza Urbana		2 029	1		251
	RSU	Gestora	Viatura	Pesado Esp. P/Recolha de lixo		2 029	1		184
59	Contentorização	Gestora	Contentores			2 030			860
	RSU	Gestora	Contentores			2 030			476
	SEL	Gestora	Contentores			2 030			374
	GPR/RUB's	Gestora	Contentores			2 030			11
	Viaturas					2 030	6		1 512
	RMO	Gestora	Viatura	Ligeiro Passageiros		2 030	1		28
	RSU	Gestora	Viatura	Pesado Esp. P/Limpeza Urbana		2 030	3		764
	SEL	Gestora	Viatura	Pesado Esp. P/Limpeza Urbana		2 030	1		464
65	GPR	Gestora	Viatura	Pesado Esp. P/Limpeza Urbana		2 030	1		255

10. Anexo I - Detalhe de investimentos previsionais CGDg (Atividade Regulada)

Código de investimento	Identificação	Responsabilidade de execução	Tipo de equipamento (C/V)	Caraterísticas do equipamento	Tipo de intervenção	Ano	nº	€/un	Total (m€)	
66	Contentorização	Gestora	Contentores			2 031			873	
	RSU	Gestora	Contentores			2 031			483	
	SEL	Gestora	Contentores			2 031			379	
	GPR/RUB's	Gestora	Contentores			2 031			11	
	Viaturas					2 031	4		914	
69	RSU	Gestora	Viatura	Pesado Esp. P/Limpeza Urbana		2 031	3		776	
70	RCJ	Gestora	Viatura	Pesado Esp. P/Limpeza Urbana		2 031	1		138	
71	Contentorização	Gestora	Contentores			2 032			887	
	RSU	Gestora	Contentores			2 032			490	
	SEL	Gestora	Contentores			2 032			385	
	GPR/RUB's	Gestora	Contentores			2 032			12	
	Viaturas					2 032	5		933	
	74	RSU	Gestora	Viatura	Ligeiro Passageiros		2 032	1		29
	75	RSU	Gestora	Viatura	Pesado Esp. P/Limpeza Urbana		2 032	2		525
	76	RCJ	Gestora	Viatura	Pesado Esp. P/Limpeza Urbana		2 032	1		140
77	SEL	Gestora	Viatura	Pesado Esp. P/Recolha de lixo		2 032	1		239	

10. Anexo I - Detalhe de investimentos previsionais CGDg (Atividade Regulada)

Código de investimento	Identificação	Responsabilidade de execução	Tipo de equipamento (C/V)	Caraterísticas do equipamento	Tipo de intervenção	Ano	nº	€/un	Total (m€)
	Contentorização	Gestora	Contentores			2 033			900
78	RSU	Gestora	Contentores			2 033			497
79	SEL	Gestora	Contentores			2 033			391
80	GPR/RUB's	Gestora	Contentores			2 033			12
	Viaturas					2 033	6		1 308
81	RCJ	Gestora	Viatura	Pesado Mercadorias	A	2 033	1		178
82	RMO	Gestora	Viatura	Pesado Mercadorias	A	2 033	1		89
83	RSU	Gestora	Viatura	Pesado Esp. P/Limpeza Urbana		2 033	3		799
84	SEL	Gestora	Viatura	Pesado Esp. P/Recolha de lixo		2 033	1		243
	Contentorização	Gestora	Contentores			2 034			913
85	RSU	Gestora	Contentores			2 034			505
86	SEL	Gestora	Contentores			2 034			397
87	GPR/RUB's	Gestora	Contentores			2 034			12
	Viaturas					2 034	5		583
88	RCJ	Gestora	Viatura	Pesado Mercadorias	A	2 034	1		180
89	RSU	Gestora	Viatura	Ligeiro Mercadorias	A	2 034	2		102
90	RSU	Gestora	Viatura	Ligeiro Passageiros		2 034	1		30
91	RSU	Gestora	Viatura	Pesado Esp. P/Limpeza Urbana		2 034	1		270

10. Anexo I - Detalhe de investimentos previsionais CGDg (Atividade Regulada)

Código de investimento	Identificação	Responsabilidade de execução	Tipo de equipamento (C/V)	Caraterísticas do equipamento	Tipo de intervenção	Ano	nº	€/un	Total (m€)
	Contentorização	Gestora	Contentores			2 035			927
92	RSU	Gestora	Contentores			2 035			512
93	SEL	Gestora	Contentores			2 035			403
94	GPR/RUB's	Gestora	Contentores			2 035			12
	Viaturas					2 035	5		1 035
95	RCJ	Gestora	Viatura	Pesado Mercadorias		2 035	1		146
96	RMO	Gestora	Viatura	Pesado Mercadorias		2 035	1		91
97	RSU	Gestora	Viatura	Pesado Esp. P/Limpeza Urbana		2 035	2		547
98	RSU	Gestora	Viatura	Pesado Esp. P/Limpeza Urbana		2 035	1		250
	Contentorização	Gestora	Contentores			2 036			941
97	RSU	Gestora	Contentores			2 036			520
98	SEL	Gestora	Contentores			2 036			409
99	GPR/RUB's	Gestora	Contentores			2 036			12
	Viaturas					2 036	8		1 564
100	RCJ	Gestora	Viatura	Pesado Mercadorias	A	2 036	1		322
101	RMO	Gestora	Viatura	Ligeiro Mercadorias	A	2 036	2		93
102	RSU	Gestora	Viatura	Ligeiro Passageiros		2 036	1		31
103	RSU	Gestora	Viatura	Ligeiro Passageiros		2 036	1		557

**Anexo XII – Proposta de Regulamento de Serviço de
Gestão de Resíduos Urbanos e Limpeza Urbana**

PROPOSTA DE REGULAMENTO DE SERVIÇO DE GESTÃO DE RESÍDUOS URBANOS E LIMPEZA URBANA 2022

“REGULAMENTO DE SERVIÇO DE GESTÃO DE RESÍDUOS URBANOS E LIMPEZA URBANA”

NOTA JUSTIFICATIVA

Os Municípios dispõem de atribuições no domínio do ambiente e do saneamento básico, nos termos da alínea k), do n.º 2 do artigo 23º do Anexo I da Lei n.º 75/2013, de 12 de Setembro, na sua redação atual. Como tal, constitui atribuição do município de Cascais assegurar a gestão dos resíduos urbanos produzidos na área deste, nos termos do Decreto-Lei n.º 194/2009, de 20 de agosto, que aprova o regime jurídico dos serviços municipais de abastecimento público de água, de saneamento de águas residuais urbanas e de gestão de resíduos urbanos e do Decreto-Lei n.º 102-D/2020 de 10 de dezembro, ambos na redação atual, que aprova o regime geral da gestão de resíduos.

Acresce que compete à Câmara Municipal de Cascais a organização e execução das operações de limpeza das vias municipais, bem como dos espaços públicos do Município, nos termos do n.º 5 do artigo 2º do Decreto-Lei n.º 194/2009, de 20 de agosto.

O Decreto-Lei n.º 194/2009, de 20 de agosto, obriga que as regras da prestação do serviço aos utilizadores constem de um Regulamento de Serviço, cuja aprovação compete à respetiva entidade titular.

O Regulamento de Serviço, por ser um instrumento jurídico com eficácia externa, constitui a sede própria para regulamentar os direitos e as obrigações da Entidade Gestora bem como a relação desta com os utilizadores.

Estando em causa serviços públicos essenciais, é especialmente importante garantir que a apresentação de tais regras seja feita de forma clara, adequada, detalhada e de modo a

permitir o efetivo conhecimento, por parte dos utilizadores, do conteúdo e da forma de exercício dos respetivos direitos e deveres.

Salienta-se que o artigo 62.º do Decreto-Lei n.º 194/2009, de 20 de agosto, impõe que as regras de prestação do serviço de gestão de resíduos sólidos constem de Regulamento próprio. Nesta sequência, a Portaria n.º 34/2011, de 13 de janeiro, veio definir os elementos mínimos que devem integrar o conteúdo do referido regulamento.

Assim, nos termos do disposto no artigo 112º, n.º 7 e no artigo 241.º da Constituição da República Portuguesa, no artigo 6º, n.º 1 e no artigo 62º, n.º 1 do Decreto-Lei n.º 194/2009, de 20 de agosto, na redação atual, nas atribuições previstas na alínea k) do n.º 2 do artigo 23º do Anexo I à Lei n.º 75/2013, de 12 de setembro e no uso da competência conferida pela alínea k) do n.º 1 do artigo 33.º conjugada com a alínea g) do n.º 1 do artigo 25.º do Anexo I à Lei n.º 75/2013, de 12 de setembro, retificada pelas Declarações de Retificação n.º 46-C/2013, de 1 de novembro, e n.º 50-A/2013, de 11 de novembro e alterada pela Lei n.º 25/2015 de 30 de março, pela Lei n.º 69/2015 de 16 de Julho, pela Lei n.º 7-A/2016 de 30 de março, pela Lei n.º 42/2016 de 28 de dezembro, pela Lei n.º 50/2018 de 16 de Agosto e pela Lei n.º 66/2020 de 04 de novembro, e após consulta pública que decorreu entre 5 de julho a 16 de agosto de 2022 e parecer de (...) da Entidade Reguladora dos Serviços de Águas e Resíduos, foi elaborada a presente proposta de aprovação do Regulamento de Serviço de Gestão de Resíduos Urbanos e Limpeza Urbana no Concelho de Cascais

REGULAMENTO DE SERVIÇO DE GESTÃO DE RESÍDUOS URBANOS E LIMPEZA URBANA

CAPÍTULO I – DISPOSIÇÕES GERAIS

ARTIGO 1.º - LEI HABILITANTE

O presente Regulamento é aprovado ao abrigo do disposto no artigo 62.º do Decreto-Lei n.º 194/2009, de 20 de agosto, da Lei n.º 73/2013, de 03 de setembro e da Portaria n.º 34/2011, de 13 de janeiro, com respeito pelas exigências constantes da Lei n.º 23/96, de 26 de julho, do Decreto-Lei n.º 152-D/2017, de 11 de dezembro e do Decreto-Lei n.º 102-D/2020 de 10 de dezembro, todos na redação atual, nos termos dos poderes conferidos pelo artigo 112º, n.º 7 e no artigo 241.º da Constituição da República Portuguesa, e no uso da competência conferida pela alínea k) do n.º 1 do artigo 33.º do Anexo I à Lei n.º 75/2013, de 12 de setembro, retificada pelas Declarações de Retificação n.º 46-C/2013, de 1 de novembro, e n.º

50-A/2013, de 11 de novembro e alterada pela Lei n.º 25/2015 de 30 de março, pela Lei n.º 69/2015 de 16 de Julho, pela Lei n.º 7-A/2016 de 30 de março, pela Lei n.º 42/2016 de 28 de dezembro, pela Lei n.º 50/2018 de 16 de Agosto e pela Lei n.º 66/2020 de 04 de novembro, conjugada com a alínea k) do n.º 2 do artigo 23º e com a alínea g) do n.º 1 do artigo 25.º do Anexo I do mesmo diploma legal.

ARTIGO 2.º - OBJETO E ÂMBITO DE APLICAÇÃO

1. O presente Regulamento define as regras a que obedece a prestação do serviço de gestão de resíduos urbanos no Concelho de Cascais, bem como as atividades de limpeza dos espaços públicos.
2. O presente Regulamento aplica-se em toda a área territorial do Município de Cascais.

ARTIGO 3.º - LEGISLAÇÃO APLICÁVEL

1. Aos casos não previstos no presente Regulamento, serão aplicáveis as disposições legais em vigor respeitantes aos sistemas de gestão de resíduos urbanos, designadamente as constantes do Decreto-Lei n.º 194/2009, de 20 de agosto, do Decreto-Lei n.º 152-D/2017 de 11 de dezembro e do Decreto-Lei n.º 102-D/2020 de 10 de dezembro, todos na redação atual, bem como os instrumentos contratuais aplicáveis.
2. A recolha, o tratamento e a valorização de resíduos urbanos observam designadamente os seguintes diplomas legais:
 - a) Decreto-Lei n.º 152-D/2017, de 11 de dezembro, relativo à gestão de embalagens e resíduos de embalagens, pneus e pneus usados, equipamentos elétricos e eletrónicos e resíduos de equipamentos elétricos e eletrónicos, pilhas e acumuladores e resíduos de pilhas e acumuladores e veículos e veículos em fim de vida;
 - b) Decreto-Lei n.º 102-D/2020, de 10 de dezembro, que aprova o regime geral da gestão de resíduos, o regime jurídico da deposição de resíduos em aterro e altera o regime da gestão de fluxos específicos de resíduos;
 - c) Portaria n.º 145/2017, de 26 de abril, relativa às regras aplicáveis ao transporte rodoviário, ferroviário, fluvial, marítimo e aéreo de resíduos em território nacional e às guias eletrónicas de acompanhamento de resíduos;
 - d) Lei n.º 88/2019, de 3 de setembro, relativo à redução do impacto das pontas de cigarros, charutos e outros cigarros no meio ambiente, com as alterações constantes do Decreto-Lei n.º 9/2021 de 29 de janeiro;
 - e) Portaria n.º 40/2014, de 17 de fevereiro, alterada pela Portaria n.º 145/2017 de 16 de abril, relativa à remoção e acondicionamento dos materiais contendo amianto, transporte e gestão dos respetivos resíduos de construção e demolição gerados;

f) Regulamento nº 594/2018, de 4 de setembro, Regulamento de Relações Comerciais dos Serviços de Águas e Resíduos.

3. O serviço de gestão de resíduos obedece às regras de prestação de serviços públicos essenciais destinadas à proteção dos utilizadores que estejam consignadas na legislação em vigor, designadamente as constantes da Lei n.º 23/96, de 26 de julho e da Lei n.º 24/96, de 31 de julho.

4. Em matéria de procedimento contraordenacional são aplicáveis, para além das normas especiais previstas no presente Regulamento, as constantes do Decreto-Lei nº 194/2009, de 20 de agosto, da Lei-Quadro das contraordenações ambientais, aprovada pela Lei n.º 50/2006 de 29 de agosto, na sua redação atual, e do Regime Geral das Contraordenações e Coimas, aprovado pelo Decreto-Lei nº 433/82, de 27 de outubro, na sua redação atual.

5. Em matéria de reclamações no livro é aplicável o Decreto-Lei n. 156/2005 de 15 de setembro.

ARTIGO 4.º - ENTIDADE TITULAR E ENTIDADE GESTORA

1. O MUNICÍPIO DE CASCAIS é a Entidade Titular que, nos termos da lei, tem por atribuição assegurar a gestão de resíduos urbanos no respetivo Concelho de Cascais.

2. A EMAC – EMPRESA MUNICIPAL DE AMBIENTE DE CASCAIS, E.M., S.A., também designada de CASCAIS AMBIENTE, é a Entidade Gestora, responsável pela gestão dos resíduos urbanos no Concelho de Cascais, entendendo-se por tal, a recolha e o transporte para destino final adequado dos resíduos urbanos nos termos previstos no artigo 10º do Decreto-Lei n.º 102-D/2020 de 10 de dezembro.

ARTIGO 5.º - DEFINIÇÕES

Para efeitos do presente regulamento, entende-se por:

a) «Armazenagem» – a deposição controlada de resíduos, antes do seu tratamento e por prazo determinado, designadamente as operações R13 e D15 identificadas nos ANEXOS I e II do Decreto-Lei n.º 102-D/2020 de 10 de dezembro, na sua redação atual;

b) «Aterro» – instalação de eliminação utilizada para a deposição controlada de resíduos, acima ou abaixo da superfície do solo;

c) «Biorresíduos» - os resíduos biodegradáveis de jardins e parques, os resíduos alimentares e de cozinha das habitações, dos escritórios, dos resíduos, dos restaurantes, dos grossistas, das cantinas, das unidades de catering e retalho e os resíduos similares das unidades de transformação de alimentos;

c) «Contentor» - equipamento destinado à deposição temporária de resíduos urbanos;

- d) «Contrato» – vínculo jurídico estabelecido entre a Entidade Gestora e qualquer pessoa, singular ou coletiva, pública ou privada, referente à prestação, permanente ou eventual, do serviço pela primeira à segunda nos termos e condições do presente Regulamento;
- e) «Deposição» – acondicionamento dos resíduos urbanos nos locais ou equipamentos previamente determinados e disponíveis para o efeito, a fim de serem recolhidos;
- f) «Deposição indiferenciada» – deposição de resíduos urbanos sem prévia seleção;
- g) «Deposição seletiva» – deposição efetuada de forma a manter o fluxo de resíduos separados por tipo e natureza (como resíduos de papel e cartão, vidro de embalagem, plástico de embalagem, resíduos urbanos biodegradáveis, REEE, RCD, RCDA, resíduos volumosos, verdes, pilhas), com vista a tratamento específico;
- h) «Ecocentro» – centro de receção dotado de equipamentos de grande capacidade para a recolha seletiva de materiais passíveis de valorização, tais como, papel, embalagens de plástico e metal, aparas de jardim, objetos volumosos fora de uso, ou de outros materiais que venham a ter viabilidade técnica de valorização;
- i) «Ecoponto» – conjunto de contentores, colocados na via pública, escolas, ou outros espaços públicos, e destinados à recolha seletiva de papel/cartão, embalagens de vidro, embalagens de plástico e metal ou outros materiais para valorização;
- j) «Eliminação» – qualquer operação de tratamento de resíduos que não seja de valorização, ainda que se verifique como consequência secundária a recuperação de substâncias ou de energia, nomeadamente as previstas no **ANEXO I** do Decreto-Lei n.º 102-D/2020 de 10 de dezembro, alterado pelo Decreto-Lei n.º 9/2021 de 29 de janeiro;
- k) «Estação de transferência» – instalação onde o resíduo é descarregado com o objetivo de o preparar para ser transportado para outro local de tratamento, valorização ou eliminação;
- l) «Estrutura tarifária» – conjunto de regras de cálculo expressas em termos genéricos, aplicáveis a um conjunto de valores unitários e outros parâmetros;
- m) «Gestão de resíduos» – a recolha, o transporte, a valorização e a eliminação de resíduos, incluindo a supervisão destas operações, a manutenção dos locais de eliminação no pós-encerramento, bem como as medidas adotadas na qualidade de comerciante ou corretor;
- n) «Grande Produtor» – Qualquer pessoa, singular ou coletiva que produza resíduos urbanos semelhantes em termos de natureza e composição aos das habitações e sejam provenientes de um único estabelecimento cuja produção diária seja igual ou exceda os 1100 litros diários;
- o) «Papeleira» - tipo de contentor instalado na via pública, em plástico ou metal, que serve para colocar os resíduos que o cidadão produz enquanto se encontra na via pública;
- p) «Prevenção» – a adoção de medidas antes de uma substância, material ou produto assumir a natureza de resíduo, destinadas a reduzir:
- i) A quantidade de resíduos produzidos, designadamente através da reutilização de produtos ou do prolongamento do tempo de vida dos produtos;

ii) Os impactos adversos no ambiente e na saúde humana resultantes dos resíduos produzidos; ou

iii) O teor de substâncias nocivas presentes nos materiais e nos produtos.

q) «Produtor de resíduos» – qualquer pessoa, singular ou coletiva, cuja atividade produza resíduos (produtor inicial de resíduos) ou que efetue operações de processamento, de mistura ou outras que alterem a natureza ou a composição desses resíduos;

r) «Reciclagem» – qualquer operação de valorização, incluindo o reprocessamento de materiais orgânicos, através da qual os materiais constituintes dos resíduos são novamente transformados em produtos, materiais ou substâncias para o seu fim original ou para outros fins, mas não inclui a valorização energética nem o reprocessamento em materiais que devam ser utilizados como combustível ou em operações de enchimento;

s) «Recolha» – a coleta de resíduos, incluindo a triagem e o armazenamento preliminares dos resíduos para fins de transporte para uma instalação de tratamento de resíduos;

t) «Recolha indiferenciada» – a recolha de resíduos urbanos sem prévia seleção;

u) «Recolha seletiva» – a recolha efetuada de forma a manter o fluxo de resíduos separados por tipo e natureza, com vista a facilitar o tratamento específico;

v) «Remoção» – conjunto de operações que visem o afastamento dos resíduos dos locais de produção, mediante a deposição, recolha e transporte;

w) «Resíduo» – qualquer substância ou objeto de que o detentor se desfaz ou tem intenção ou obrigação de se desfazer:

i) «Resíduos Domésticos» – os resíduos urbanos normalmente produzidos nas habitações ou que, embora produzidos em locais não destinados a habitação, têm características que a eles se assemelham;

ii) «Resíduos de limpeza urbana» – os que são provenientes da limpeza pública, entendendo-se esta como o conjunto de atividades que se destina a recolher os resíduos existentes nas vias e outros espaços públicos ou de promoção da salubridade, através de varredura, lavagem e eventual desinfecção, dos arruamentos, passeios e outros espaços públicos, despejo, lavagem, desinfecção e manutenção de papeleiras, corte de mato e de ervas e aplicação de herbicidas para controlo de infestantes e de processos mais sustentáveis, limpeza de sarjetas e sumidouros;

iii) «Resíduos comerciais» – os que são produzidos em estabelecimentos comerciais ou de serviços com uma administração comum relativa a cada local de produção de resíduos que, pela sua natureza ou composição sejam semelhantes aos resíduos urbanos;

iv) «Resíduos industriais» – os produzidos por uma única entidade em resultado de atividades acessórias da atividade industrial que, pela sua natureza ou composição, sejam semelhantes aos resíduos urbanos, nomeadamente os provenientes de refeitórios e escritórios;

v) «Resíduos hospitalares» – os resíduos resultantes de atividades de prestação de cuidados de saúde a seres humanos ou animais nas áreas da prevenção, diagnóstico, tratamento, reabilitação ou investigação e ensino «, bem como de outras atividades envolvendo procedimentos invasivos, tais como acupunctura, piercings e tatuagens e os resíduos resultantes da tanatopraxia;

vi) «Resíduos verdes urbanos» – os provenientes da limpeza e manutenção dos jardins públicos ou particulares, englobando aparas, ramos e troncos;

vii) «Objetos fora de uso» ou «Resíduos volumosos» – os resíduos provenientes das habitações unifamiliares e plurifamiliares que, pelo seu volume, forma ou dimensões não possam ser recolhidos pelos meios normais, objetos amovíveis que sejam provenientes do “recheio” da habitação estão excluídos desta tipologia objetos de construção e demolição, como portas, aduelas, janelas, loiças sanitárias, ou elementos estruturais de uma habitação, etc. São também vulgarmente designados por «monstro» ou «mono»;

viii) «Dejetos de animais» – excrementos provenientes da defecação de animais na via pública ou outros espaços públicos;

ix) «Óleos alimentares usados» – resíduos resultantes da fritura de alimentos, provenientes do sector doméstico ou comercial;

x) «Resíduos de Construção e Demolição» (RCD) – entendidos como os resíduos provenientes de atividades de construção, reconstrução, ampliação, alteração, conservação, demolição e da derrocada de edificações;

xi) «Resíduos de Construção e Demolição que contêm Amianto» (RCDA) – entendidos como os resíduos provenientes de atividades de construção, reconstrução, ampliação, alteração, conservação, demolição e da derrocada de edificações, produzidos em obras particulares isentas de licença e não sujeitas a comunicação prévia, que contêm amianto;

xii) «Resíduo de equipamento elétrico e eletrónico» ou «REEE» – equipamento elétrico e eletrónico que constitua um resíduo, incluindo todos os componentes, subconjuntos e consumíveis que fazem parte integrante do equipamento no momento em que é descartado;

xiii) «REEE provenientes de utilizadores particulares» - REEE provenientes do setor doméstico, bem como de fontes comerciais, industriais, institucionais e outras que, pela sua natureza e quantidade, sejam semelhantes aos provenientes do setor doméstico, sendo que os REEE suscetíveis de serem utilizados tanto por utilizadores particulares como por utilizadores não particulares devem ser, em qualquer caso, considerados como REEE provenientes de particulares.

x) «Resíduo urbano», o resíduo:

i) De recolha indiferenciada e de recolha seletiva das habitações, incluindo papel e cartão, vidro, metais, plásticos, biorresíduos, madeira, têxteis, embalagens, resíduos de equipamentos elétricos e eletrónicos, resíduos de pilhas e acumuladores, bem como resíduos volumosos, incluindo colchões e mobiliário;

ii) De recolha indiferenciada e de recolha seletiva provenientes de outras origens, caso sejam semelhantes aos resíduos das habitações na sua natureza e composição;

iii) Resíduo urbano biodegradável (RUB) – o resíduo urbano que pode ser sujeito a decomposição anaeróbia e aeróbia, designadamente os resíduos alimentares e de jardim, ou papel e cartão.

y) «Reutilização» – qualquer operação mediante a qual produtos ou componentes que não sejam resíduos são utilizados novamente para o mesmo fim para que foram concebidos;

z) «Separação seletiva» – a separação efetuada de forma a manter o fluxo de resíduos separados por tipo e natureza, com vista a facilitar o tratamento específico;

aa) «Serviço» – exploração e gestão do sistema público municipal de gestão de resíduos urbanos no concelho de Cascais;

bb) «Serviços auxiliares» – serviços prestados pela Entidade Gestora, de carácter conexo com o serviço de gestão de resíduos urbanos, mas que pela sua natureza, nomeadamente pelo facto de serem prestados pontualmente por solicitação do utilizador ou de terceiro, são objeto de faturação específica;

cc) «Titular do contrato» – qualquer pessoa individual ou coletiva, pública ou privada, que celebra com a Entidade Gestora um Contrato, também designada na legislação aplicável em vigor por utilizador ou utente;

dd) «Tarifário» – conjunto de valores unitários e outros parâmetros e regras de cálculo que permitem determinar o montante exato a pagar pelo utilizador final à Entidade Gestora em contrapartida do serviço;

ee) «Transferência» - o transporte de resíduos com vista à valorização ou à eliminação;

ff) «Tratamento» – qualquer operação de valorização ou de eliminação de resíduos, incluindo a preparação prévia à valorização ou eliminação;

gg) «Utilizador final» – pessoa singular ou coletiva, pública ou privada, a quem seja assegurado de forma continuada o serviço de gestão de resíduos urbanos e que não tenha como objeto da sua atividade a prestação desse mesmo serviço a terceiros, podendo ainda ser classificado como:

i) «Utilizador doméstico» – aquele que use o prédio urbano servido para fins habitacionais, com exceção das utilizações para as partes comuns, nomeadamente as dos condomínios;

ii) «Utilizador não-doméstico» – aquele que não esteja abrangido pela sublínea anterior, incluindo o Estado, as autarquias locais, os fundos e serviços autónomos e as entidades dos sectores empresariais do Estado e das autarquias.

hh) «Valorização» – qualquer operação, nomeadamente os constantes no ANEXO II do Decreto-Lei n.º 102-D/2020 de 10 de dezembro, na redação atual, cujo resultado principal seja a transformação dos resíduos de modo a servirem um fim útil, substituindo outros

materiais que, no caso contrário, teriam sido utilizados para um fim específico, ou a preparação dos resíduos para esse fim, na instalação ou no conjunto da economia.

ARTIGO 6.º - PRINCÍPIOS GERAIS DE RELACIONAMENTO COMERCIAL E DE GESTÃO

A prestação do serviço de gestão de resíduos urbanos obedece aos princípios gerais estabelecidos na lei, designadamente:

- a) Princípio da promoção tendencial da universalidade e da igualdade de acesso;
- b) Princípio da qualidade e da continuidade do serviço prestado e da proteção dos interesses dos utilizadores;
- c) Princípio da transparência na prestação do serviço;
- d) Princípio da proteção da saúde pública e do ambiente;
- e) Princípio da garantia da eficiência e melhoria contínua na utilização dos recursos afetos, da eficácia, respondendo à evolução das exigências técnicas e às melhores técnicas ambientais disponíveis;
- f) Princípio da promoção da solidariedade económica e social, do correto ordenamento do território e do desenvolvimento regional;
- g) Princípio da sustentabilidade económica e financeira dos sistemas;
- h) Princípio do poluidor-pagador;
- i) Princípio do utilizador-pagador;
- j) Princípio da autossuficiência e da proximidade;
- k) Princípio da equivalência e do valor económico;
- l) Princípio da hierarquia das operações de gestão de resíduos;
- m) Princípio da responsabilidade do cidadão, adotando comportamentos de carácter preventivo em matéria de produção de resíduos, bem como práticas que facilitem a respetiva reutilização e valorização;
- n) Princípio da garantia de gestão de resíduos urbanos em termos adequados às necessidades dos utilizadores;
- o) Princípio da garantia da proteção dos interesses dos utilizadores e da igualdade de tratamento e de acesso;
- p) Princípio da concorrência, sem prejuízo do cumprimento das obrigações de serviço público;
- q) Direito à informação e à proteção da privacidade dos dados pessoais.

CAPÍTULO II – DIREITOS E DEVERES

ARTIGO 7.º - DEVERES DA ENTIDADE GESTORA

Compete à Entidade Gestora o cumprimento dos deveres legais e contratuais que lhe são aplicáveis e, designadamente:

- a) Garantir a gestão dos resíduos urbanos produzidos no Concelho de Cascais conforme previstos no artigo 10º do Decreto-Lei n.º 102-D/2020 de 10 de dezembro, bem como de outros resíduos cuja gestão lhe seja atribuída por lei;
- b) Assegurar o encaminhamento adequado dos resíduos que recolhe, ou recebe da sua área geográfica;
- c) Garantir a qualidade, regularidade e continuidade do serviço, salvo em casos fortuitos ou de força maior, que não incluem as greves, sem prejuízo da tomada de medidas imediatas para resolver a situação e, em qualquer caso, com a obrigação de avisar de imediato os utilizadores;
- d) Assumir a responsabilidade da conceção, construção e exploração do sistema de gestão de resíduos urbanos, nas componentes técnicas previstas no presente regulamento;
- e) Promover a elaboração de planos, estudos e projetos que sejam necessários à boa gestão do sistema;
- f) Manter atualizado o cadastro dos equipamentos e infraestruturas afetas ao sistema de gestão de resíduos;
- g) Promover a instalação, a renovação, o bom estado de funcionamento e conservação dos equipamentos e infraestruturas do sistema de gestão de resíduos, sem prejuízo do previsto na alínea c) do presente artigo;
- h) Assegurar a limpeza dos equipamentos de deposição dos resíduos e área envolvente;
- i) Promover a atualização tecnológica do sistema de gestão de resíduos, nomeadamente, quando daí resulte um aumento da eficiência técnica e da qualidade ambiental;
- j) Anualmente, propor à Entidade Titular a ratificação da atualização das tarifas, nos termos legalmente previstos, assegurando a sua divulgação junto dos utilizadores, designadamente nos postos de atendimento e no sítio na internet da Entidade Gestora e da Entidade Titular;
- k) Dispor de serviços de atendimento aos utilizadores, direcionados para a resolução dos seus problemas relacionados com o sistema de gestão de resíduos;
- l) Manter um registo atualizado das reclamações e sugestões dos utilizadores e garantir a sua resposta no prazo legal;
- m) Prestar informação essencial sobre a sua atividade;
- n) Fornecer à entidade gestora do serviço de abastecimento de água e responsável pela faturação do serviço de resíduos urbanos ao utilizador final, informação simplificada a incluir na fatura;
- o) Estar registada na Plataforma do Livro de Reclamações Eletrónico;

n) Cumprir e fazer cumprir o presente regulamento.

ARTIGO 8.º - DEVERES DOS UTILIZADORES

Compete aos utilizadores, designadamente:

- a) Cumprir o disposto no presente regulamento;
- b) Não abandonar resíduos;
- c) Não depositar, transportar, armazenar, tratar, valorizar ou eliminar resíduos em locais não autorizados para tal;
- d) Não queimar a céu aberto resíduos de qualquer natureza;
- e) Não alterar a localização dos equipamentos de deposição de resíduos;
- f) Garantir a boa utilização do equipamento de deposição de resíduos, assegurando o seu bom estado de funcionamento e conservação, sendo absolutamente proibida, a colocação de qualquer publicidade ou outro tipo de informação nos mesmos;
- g) Acondicionar corretamente os resíduos, de modo a evitar derrames e cheiros insalubres bem como a devida colocação dentro do contentor respetivo;
- h) Cumprir as regras de deposição e separação dos resíduos urbanos;
- i) Sempre que no local de produção de resíduos urbanos exista equipamento de deposição seletiva, os produtores são obrigados a utilizar estes equipamentos para deposição das frações valorizáveis de resíduos a que se destinam;
- j) Respeitar o cumprimento dos horários de deposição de resíduos urbanos estabelecidos pela Entidade Gestora, os quais se encontram disponibilizados no respetivo *site* da Internet, nos termos do previsto do Artigo 22º infra;
- k) Colocar os respetivos recipientes na via pública nos dias e nos horários estipulados para a respetiva recolha, nas zonas definidas pela Entidade Gestora como zonas de recolha “porta-a-porta”;
- l) Assegurar o bom estado de funcionamento e conservação do equipamento de recolha “porta-a-porta” que seja da sua responsabilidade, assim como condições de manuseamento e salubridade adequadas à salvaguarda da saúde pública;
- m) Avisar a entidade gestora de eventual subdimensionamento do equipamento de deposição de resíduos urbanos;
- n) Em situações de acumulação de resíduos, adotar os procedimentos indicados pela entidade gestora, no sentido de evitar o desenvolvimento de situações de insalubridade pública;
- o) Pagar pontualmente as importâncias devidas, nos termos da legislação em vigor, do presente regulamento e dos contratos estabelecidos com a entidade gestora.

ARTIGO 9.º - DIREITO À INFORMAÇÃO

1. Os utilizadores têm o direito a ser informados de forma clara e conveniente pela Entidade Gestora das condições em que o serviço é prestado.

2. A Entidade Gestora dispõe de um sítio na Internet no qual é disponibilizada a informação essencial sobre a sua atividade, designadamente:

- a) Identificação da Entidade Gestora, suas atribuições e âmbito de atuação;
- b) Estatutos e contrato relativo à gestão do sistema e suas alterações;
- c) Relatório de contas ou documento equivalente de prestação de contas;
- d) Regulamento de Serviço;
- e) Tarifários;
- f) Condições contratuais relativas à prestação dos serviços aos utilizadores, em especial horários de deposição e recolha e tipos de recolha utilizados com indicação das respetivas áreas geográficas;
- g) Avaliação da qualidade do serviço prestado aos utilizadores, devendo conter, no mínimo, a informação da ficha correspondente à última avaliação realizada e divulgada pela entidade reguladora;
- h) Informação sobre as operações de gestão de resíduos urbanos realizadas;
- i) Informação sobre o destino dado aos diferentes resíduos recolhidos, identificando a respetiva infraestrutura;
- j) Informações sobre interrupções do serviço;
- k) Contactos e horários de atendimento;
- l) Regulamento nº 594/2018, de 4 de setembro, Regulamento de Relações Comerciais dos Serviços de Águas e Resíduos;
- m) Acesso à Plataforma Digital do Livro de Reclamações, de forma visível e destacada;
- n) Linha para contacto telefónico gratuita, ou, em alternativa, uma linha telefónica a que corresponda uma gama de numeração geográfica ou móvel.

3. Os utilizadores têm direito à divulgação de forma clara e visível nas comunicações comerciais, nas faturas, nas comunicações escritas e nos contratos celebrados, do número, ou números de telefone disponibilizados aos quais deve ser associada, de forma igualmente clara e visível, informação atualizada relativa ao preço das chamadas, começando pelas linhas gratuitas e pelas linhas geográficas ou móveis, apresentando de seguida, se for o caso, em ordem crescente de preço, o número e o preço das chamadas para as demais linhas, nos termos do Decreto-Lei nº 59/2021, de 14 de julho.

4. Os utilizadores deverão ser informados dos mecanismos de resolução alternativa de litígios disponíveis ou a que entidade gestora se encontra vinculada, por imposição legal decorrente

de arbitragem necessária, designadamente o Centro de Arbitragem de Conflitos de Consumo de Lisboa (CACCL) e o respetivo sítio eletrónico na internet.

ARTIGO 9A.º - RESOLUÇÃO ALTERNATIVA DE LITÍGIOS

1. GFGJHFGFJCKKBJKN

ARTIGO 10.º - ATENDIMENTO AO PÚBLICO

1. A Entidade Gestora dispõe de 1 (um) local de atendimento ao público e de um serviço de atendimento telefónico e via internet, através dos quais os utilizadores a podem contactar diretamente.
2. O atendimento ao público é efetuado nos dias úteis de acordo com o horário publicitado no sítio da Internet e nos serviços da Entidade Gestora.

CAPÍTULO III – SISTEMA DE GESTÃO DE RESÍDUOS

SECÇÃO I - DISPOSIÇÕES GERAIS

ARTIGO 11.º - TIPOLOGIA DE RESÍDUOS

Os resíduos a gerir classificam-se quanto à tipologia em:

- a) Resíduos urbanos a que se refere o artigo 10º do Decreto-Lei n.º 102-D/2020 de 10 de dezembro;
- b) Outros resíduos que por atribuições legislativas sejam da competência da Entidade Gestora, designadamente dos resíduos de construção e demolição resultantes de pequenas reparações e obras de bricolage em habitações pelo próprio proprietário ou arrendatário;
- c) Resíduos urbanos ou equiparados de grandes produtores, quando contratualizados com a Entidade Gestora;
- d) Resíduos provenientes da limpeza e higiene urbana.

ARTIGO 12.º - ORIGEM DOS RESÍDUOS A GERIR

Os resíduos a gerir têm a sua origem nos utilizadores domésticos e não-domésticos.

ARTIGO 13.º - SISTEMA DE GESTÃO DE RESÍDUOS

O sistema de gestão de resíduos engloba, no todo ou em parte, as seguintes componentes relativas à operação de recolha, transporte, armazenamento, a triagem, a transferência, o tratamento, a valorização e a eliminação de resíduos.

SECÇÃO II - ACONDICIONAMENTO E DEPOSIÇÃO

ARTIGO 14.º - ACONDICIONAMENTO

Todos os produtores de resíduos urbanos são responsáveis pelo acondicionamento adequado dos mesmos, devendo a deposição dos resíduos urbanos ocorrer em boas condições de higiene e estanquidade, nomeadamente em sacos devidamente fechados, não devendo a sua colocação ser a granel, sempre que possam causar o espalhamento ou derrame dos mesmos.

ARTIGO 15.º - DEPOSIÇÃO

1. Sem prejuízo de outros tipos que venham a ser adotados, para efeitos de deposição indiferenciada e seletiva de resíduos urbanos a Entidade Gestora disponibiliza aos utilizadores, o seguinte:

a) Deposição coletiva por proximidade (contentores de utilização coletiva, situados na via pública);

b) Contentores individuais;

c) Ecocentro – neste tipo de equipamentos no Concelho de Cascais, podem os produtores de resíduos, devidamente autorizados, depositar nos mesmos os materiais valorizáveis cuja deposição não comprometa a sua boa utilização (incluindo aqueles que pelas suas características ou dimensões não possam ser depositados nos contentores existentes na via pública), dentro do horário de funcionamento.

2. Ao Ecocentro gerido pela TRATOLIXO - Tratamento de Resíduos Sólidos, E.I.M., aplicam-se as regras de utilização e condições de prestação do serviço estabelecidas pela referida entidade.

ARTIGO 16.º - RESPONSABILIDADE DE DEPOSIÇÃO

Os produtores de resíduos urbanos cuja produção diária não exceda os 1100 litros por produtor ou estabelecimento, independentemente de serem provenientes de habitações, condomínios ou de atividades comerciais, serviços, industriais ou outras, são responsáveis pela sua deposição no sistema disponibilizado pela Entidade Gestora, nos termos legais e das regras de deposição estabelecidas no presente regulamento.

ARTIGO 17.º - REGRAS DE DEPOSIÇÃO

1. Só é permitido depositar resíduos urbanos em equipamento ou local designado para o efeito, o qual deve ser utilizado de forma a respeitar as condições de higiene e salubridade adequadas.

2. A deposição de resíduos urbanos é realizada de acordo com os equipamentos disponibilizados pela Entidade Gestora e tendo em atenção o cumprimento das regras de separação de resíduos urbanos, nomeadamente, escorrer e espalmar, sempre que possível, as embalagens usadas.

3. A deposição está, ainda, sujeita às seguintes regras:

a) É obrigatória a deposição dos resíduos urbanos no interior dos equipamentos para tal destinados, deixando sempre fechada a respetiva tampa;

b) Não é permitido o despejo de OAU (Óleos Alimentares Usados) nos contentores destinados a resíduos urbanos nas vias ou outros espaços públicos, bem como o despejo nos sistemas de drenagem, individuais ou coletivos, de águas residuais e pluviais, incluindo sarjetas e sumidouros;

c) Os OAU provenientes do sector doméstico devem ser acondicionados em garrafa de plástico, fechada, e colocada nos equipamentos específicos;

d) Não é permitida a colocação de qualquer material incandescente nos contentores destinados a resíduos urbanos;

e) Não é permitido colocar resíduos volumosos e resíduos verdes nos contentores destinados a resíduos urbanos, nas vias e outros espaços públicos;

f) Não é permitida a colocação de REEE, medicamentos fora de uso e resíduos de embalagem de medicamentos nos contentores destinados a deposição seletiva.

4. Na deposição de resíduos de construção e demolição cuja gestão cabe à Entidade Gestora, deverão ser utilizados Big bag ou similar com volumetria não superior a 1 m³, adquirido pelo produtor do resíduo.

5 A Entidade Gestora, em articulação com a Entidade Titular, pode ainda adotar, definir ou disponibilizar outros equipamentos não mencionados nos números anteriores.

ARTIGO 18.º - TIPOS DE EQUIPAMENTOS DE DEPOSIÇÃO

1. Para efeitos de deposição indiferenciada de resíduos urbanos são disponibilizados aos utilizadores o(s) seguinte(s) equipamento(s):

a) Contentores com capacidade de 120, 240, 360, 800 e 1100 litros;

b) Contentores semienterrados com capacidade de 5000 litros;

c) Contentores enterrados com capacidade de 3000 litros.

2. Para efeitos de deposição seletiva de resíduos urbanos são disponibilizados aos utilizadores, conforme aplicável, o(s) seguinte(s) equipamento(s):

a) Contentores com capacidade de 120, 240, 360, 660, 800 e 1100 litros;

b) Ecopontos com capacidade de 2500 litros;

c) Contentores enterrados com capacidade de 3000 e 5000 litros;

- d) Oleões;
- e) Ecocentros.

ARTIGO 19.º - REGIME APLICÁVEL AOS EQUIPAMENTOS DE DEPOSIÇÃO

1. Compete à entidade gestora assegurar a limpeza, salubridade, funcionalidade mecânica e segurança dos equipamentos de deposição indiferenciada e/ou seletiva de resíduos em função do tipo de recolha pelo qual seja responsável.
2. Nas zonas em que a recolha é efetuada porta a porta através de contentores de utilização individual a responsabilidade de entrega, substituição e reparação é da entidade gestora, sendo que a responsabilidade pela conservação e limpeza desses contentores é do utilizador final.

ARTIGO 20.º - LOCALIZAÇÃO E COLOCAÇÃO DE EQUIPAMENTO DE DEPOSIÇÃO

1. Compete à Entidade Gestora, em articulação com a Entidade Titular, definir o sistema de deposição e a localização da instalação de equipamentos de deposição indiferenciada e seletiva de resíduos urbanos, podendo uma única área comportar vários sistemas.
2. A Entidade Gestora poderá definir sistemas complementares de recolha seletiva, a implementar em zonas específicas do Concelho de Cascais, sempre que tal se justifique ou seja legalmente imposto.
3. A Entidade Gestora deve assegurar a existência de equipamentos de deposição de resíduos urbanos indiferenciados à distância definida pela lei em vigor.
4. A localização e a colocação de equipamentos de deposição de resíduos urbanos respeitam, sempre que possível, os seguintes critérios:
 - a) Zonas pavimentadas de fácil acesso e em condições de segurança aos utilizadores e peões;
 - b) Zonas de fácil acesso às viaturas de recolha evitando-se nomeadamente becos, passagens estreitas, ruas de grande pendente, que originem manobras difíceis que coloquem em perigo a segurança dos trabalhadores e da população em geral;
 - c) Evitar a obstrução da visibilidade de peões e condutores, nomeadamente através da colocação junto a passagens de peões, saídas de garagem, cruzamentos;
 - d) Agrupar, sempre que possível, no mesmo local o equipamento de deposição indiferenciada e de deposição seletiva;
 - e) Colocar equipamento de deposição seletiva para os resíduos urbanos valorizáveis à distância definida pela lei em vigor;
 - f) Assegurar uma distância média entre equipamentos adequada, designadamente à densidade populacional e à otimização dos circuitos de recolha, garantindo a salubridade pública;

- g) Os equipamentos de deposição devem ser colocados com a abertura direcionada perpendicularmente à via de circulação automóvel sempre que possível.
5. No caso de condomínios privados, a recolha será assegurada pela Entidade Gestora no exterior do condomínio, em local acessível às viaturas de recolha.
6. Os projetos de loteamento, de construção e ampliação, que pela sua dimensão, possam ter impacto semelhante a loteamento, bem como os de legalização de áreas urbanas de génese ilegal (AUGI) devem prever as infraestruturas de deposição de resíduos urbanos, de acordo com o modelo definido pela Entidade Gestora, nomeadamente no que diz respeito a características, quantidade e localização.
7. Os projetos de loteamento devem prever a instalação de papeleiras e dispensadores de sacos para dejetos caninos previamente aprovados pela Entidade Gestora e de acordo com a relação mínima de 1 equipamento para cada 15 fogos, considerando-se a colocação de papeleiras inteligentes em projetos de loteamento com mais de 100 fogos no rácio de 1 equipamento por cada 100 fogos ou com Zona comercial superior a 250m².
8. Os locais de instalação assim como o número de papeleiras ou de dispensadores de sacos para dejetos caninos, devem ser previstos no projeto de arranjos exteriores, o qual está sujeito a parecer da Entidade Gestora.
9. O fornecimento e instalação dos equipamentos de deposição previstos nos projetos referidos nos pontos anteriores são da responsabilidade do urbanizador ou do dono-de obra; no momento da receção provisória das obras de urbanização ou da receção definitiva das obras de infraestruturas, os equipamentos têm de estar instalados e em correto funcionamento.
10. Os projetos de construção, reconstrução, ampliação e remodelação de edifícios de comércio e/ou serviços com produções diárias de resíduos superiores a 1100 litros por estabelecimento, têm de prever a construção de um sistema de deposição de acordo com as normas técnicas definidas.
11. Os projetos previstos nos números anteriores são submetidos à Entidade Titular para emissão do respetivo parecer.
12. Para a vistoria das operações urbanísticas identificadas no n.º 6, 7 e 11, é condição necessária a certificação pela Entidade Gestora de que o equipamento previsto está em conformidade com o projeto aprovado.
13. É proibida a instalação de sistemas de deposição por transporte vertical de resíduos urbanos nos edifícios, quer funcionem por gravidade, quer por pressão.
14. No caso de serem apresentados projetos de sistemas de deposição de resíduos urbanos diferentes dos especificados neste Regulamento, também estes devem ser sujeitos a parecer da Entidade Gestora.
15. Serão privilegiadas as soluções de contentorização subterrânea, desde que compatíveis com as características técnicas dos veículos de recolha da Entidade Gestora.

16. As Normas Técnicas sobre os sistemas de deposição de resíduos, identificadas pela sigla NTRS, constam do **ANEXO I** deste Regulamento.

ARTIGO 21.º - DIMENSIONAMENTO DO EQUIPAMENTO DE DEPOSIÇÃO

1. O dimensionamento para o local de deposição de resíduos urbanos é efetuado com base na:
 - a) Produção diária de resíduos urbanos, estimada tendo em conta a população expectável, a capitação diária e o peso específico dos resíduos, conforme previsto no **ANEXO I**;
 - b) Produção de resíduos urbanos provenientes de atividades não domésticas, estimada tendo em conta o tipo de atividade e a sua área útil, conforme previsto no **ANEXO I**;
 - c) Frequência de recolha;
 - d) Capacidade de deposição do equipamento previsto para o local.
2. As regras de dimensionamento previstas no número anterior devem ser observadas nos projetos de loteamento e de legalização de áreas urbanas de génese ilegal (AUGI), nos termos previstos nos números 6 a 12 do artigo anterior.

ARTIGO 22.º - HORÁRIO DE DEPOSIÇÃO

1. O horário de deposição seletiva de resíduos urbanos é preferencialmente das 06:00 horas às 23:00 horas, todos os dias da semana.
2. Relativamente ao fluxo do vidro, preferencialmente deverá ser utilizado o horário das 8:00 horas às 20:00 horas.

SECÇÃO III - RECOLHA E TRANSPORTE

ARTIGO 23.º - RECOLHA

1. A recolha de resíduos urbanos efetua-se por circuitos pré-definidos ou por solicitação prévia, de acordo com critérios a definir pela Entidade Gestora, tendo em consideração a frequência mínima de recolha que permita salvaguardar a saúde pública, o ambiente e a qualidade de vida dos cidadãos.
2. A informação relativa aos tipos de recolha promovidos pela Entidade Gestora e respetivas áreas abrangidas encontra-se disponibilizada no sítio da Internet daquela.

ARTIGO 24.º - TRANSPORTE

O transporte, para destino final, de resíduos urbanos da responsabilidade da Entidade Gestora é efetuado para a TRATOLIXO - Tratamento de Resíduos Sólidos, E.I.M. nos termos legais e contratuais.

ARTIGO 25.º - RECOLHA E TRANSPORTE DE ÓLEOS ALIMENTARES USADOS

1. A recolha seletiva de OAU processa-se por contentores, localizados em pontos de recolha devidamente identificados no sítio na Internet da Entidade Gestora.
2. Os OAU devem ser acondicionados nos termos e nas condições previstas no artigo 17º, n.º 3, alínea c), do presente Regulamento.
3. Os OAU são transportados para uma infraestrutura sob responsabilidade de um operador legalizado e identificado pela Entidade Gestora no respetivo sítio na Internet.

ARTIGO 26.º - RECOLHA E TRANSPORTE DE RESÍDUOS URBANOS BIODEGRADÁVEIS

1. A recolha seletiva de resíduos urbanos biodegradáveis processa-se em contentorização específica, por circuitos pré-definidos em toda área de intervenção da Entidade Gestora, no que se refere aos produtores considerados significativos.
2. A Entidade Gestora pode ainda adotar, definir ou disponibilizar outros modelos de recolha para a recolha seletiva de resíduos urbanos biodegradáveis nos produtores domésticos, nomeadamente através de sacos diferenciados a serem colocados devidamente fechados, na contentorização de deposição coletiva para resíduos indiferenciados.

**ARTIGO 27.º - RECOLHA E TRANSPORTE DE RESÍDUOS DE EQUIPAMENTOS
ELÉTRICOS E ELETRÓNICOS (REEE)**

1. O utilizador particular deve entregar o REEE nos pontos de recolha disponíveis ou na loja onde adquiriu o novo equipamento, ou pedir a sua retoma gratuita aquando da sua entrega no domicílio, desde que os resíduos sejam de equipamentos equivalentes e desempenhem as mesmas funções que os equipamentos fornecidos.
2. Caso não haja aquisição de um novo equipamento, o particular pode solicitar a recolha do mesmo através de pedido a realizar à Entidade Gestora, que pode ser efetuado presencialmente, através da linha verde disponível para o efeito (800 203 186), de correio eletrónico, do site, por carta, ou outro sistema disponibilizado para o efeito.
3. A deposição para remoção efetua-se em hora, data, local a acordar entre a Entidade Gestora e o munícipe, sendo que a sua recolha é efetuada pela Entidade Gestora num prazo não superior a 5 (cinco) dias úteis após a receção do pedido.
4. Os REEE são transportados para uma infraestrutura sob responsabilidade de um operador licenciado, identificado pela Entidade Gestora no respetivo sítio na Internet.

**SECÇÃO IV - PNEUS E PNEUS USADOS, SUCATAS E VEÍCULOS EM FIM DE VIDA OU
ABANDONADOS NA VIA PÚBLICA**

**ARTIGO 28.º - RESPONSABILIDADE SOBRE PNEUS E PNEUS USADOS, SUCATAS E
VEÍCULOS EM FIM DE VIDA OU ABANDONADOS NA VIA PÚBLICA**

1. É da responsabilidade dos produtores ou detentores que detenham pneus usados e/ou sucatas garantir nos termos legais previstos, a sua recolha, armazenagem, transporte, valorização e destino final, de tal forma que não ponham em perigo a saúde pública ou o ambiente ou comprometam a limpeza e higiene urbana dos lugares públicos.
2. Os produtores ou detentores de pneus usados e de sucata podem recorrer à Entidade Gestora para assegurar o seu correto encaminhamento, mediante pagamento.
3. É da responsabilidade dos produtores, proprietários ou detentores de veículos em fim de vida ou impossibilitados de circular pelos seus próprios meios na via pública dar-lhes o destino final nos termos legais previstos.
4. É proibida a combustão de pneus sem recuperação energética, nomeadamente a queima a céu aberto, abandonar, armazenar ou depositar pneus usados, sucatas e veículos em fim de vida e impossibilitados de circular pelos próprios meios em vias e demais espaços públicos.
5. É igualmente proibido deter, armazenar ou depositar pneus usados, sucatas e veículos em fim de vida e impossibilitados de circular pelos próprios meios em locais privados sempre que de tal resulte perigo para a segurança de pessoas e bens, a saúde pública, o ambiente, a qualidade de vida dos munícipes ou a paisagem.

SECÇÃO V – RESÍDUOS DE CONSTRUÇÃO E DEMOLIÇÃO E RESÍDUOS DE CONSTRUÇÃO E DEMOLIÇÃO CONTENDO AMIANTO

ARTIGO 29.º - RESPONSABILIDADE PELA GESTÃO DE RCD e RCDA

1. Compete aos produtores, detentores ou operadores de gestão de resíduos de construção e demolição (doravante designados por RCD), a gestão dos mesmos, nomeadamente a sua remoção, recolha, transporte, armazenagem, valorização e destino final adequado, por forma a não prejudicar a saúde pública, o ambiente e a higiene dos lugares públicos.
2. Compete aos produtores, detentores ou operadores de gestão de resíduos de construção e demolição contendo amianto (doravante designados por RCDA), a sua remoção, recolha, transporte, armazenagem, valorização e destino final adequado, por forma a não prejudicar a saúde pública, o ambiente e a higiene dos lugares públicos, cumprindo o estipulado na Portaria nº 40/2014.
3. Compete à Entidade Gestora, a pedido do produtor ou detentor, a recolha e encaminhamento para destino final adequado de RCD e RCDA resultantes de pequenas obras e reparações em habitações pelo próprio proprietário ou arrendatário, ou isentas de licença camarária e não sujeitas a comunicação prévia.
4. Quando o responsável pela gestão do resíduo recorrer em alternativa ao número anterior, diretamente a um operador licenciado, terá de comprovar a transferência de responsabilidade pela recolha e o correto encaminhamento dos resíduos.

5. O pedido a realizar à Entidade Gestora, nos termos do número 3, pode ser efetuado presencialmente, através da linha verde disponível para o efeito (800 203 186), de correio eletrónico, do site, por carta, ou outro sistema disponibilizado para o efeito.

6. A remoção efetua-se nas condições estipuladas pela Entidade Gestora e em hora, data e local a acordar com o responsável pela gestão do resíduo mediante avaliação prévia das condições de acondicionamento, acessibilidade e pagamento antecipado, cujo valor será definido pela Entidade Gestora.

7. A Entidade Gestora pode recusar a prestação do serviço de recolha e transporte previsto no número anterior, sempre que existam impedimentos técnicos, operacionais ou jurídicos à prestação do serviço.

8. Sempre que existam ecocentros no Município de Cascais, pode o produtor ou detentor dos RCD a que se refere o número 3 do presente artigo efetuar o depósito dos mesmos nos ecocentros, dentro do respetivo horário de funcionamento e mediante instruções do operador em serviço, desde que estas instalações estejam licenciadas para receber este tipo de resíduos.

9. Nas obras sujeitas a licenciamento ou comunicação prévia, nos termos do Regime Jurídico da Urbanização e da Edificação, aprovado pelo Decreto-Lei n.º 555/99, de 16 de dezembro, na redação atual, o produtor dos RCD está, designadamente, obrigado a:

- a) Promover a reutilização de materiais, a incorporação de materiais reciclados e a valorização dos resíduos passíveis de ser utilizados na obra;
- b) Assegurar a existência na obra de um sistema de acondicionamento adequado que permita a gestão seletiva dos RCD;
- c) Assegurar a aplicação em obra de uma metodologia de triagem de RCD ou, quando tal não seja possível, o seu encaminhamento para operador de tratamento licenciado;
- d) Assegurar que os RCD são mantidos em obra o mínimo tempo possível, de acordo com o princípio da proteção da saúde humana e do ambiente;
- e) Efetuar e manter, conjuntamente com o livro de obra eletrónico, o registo de dados de RCD, de acordo com o modelo publicitado no sítio na Internet da ANR;
- f) Anexar ao registo de dados cópia das e-GAR concluídas.

ARTIGO 30.º - ACONDICIONAMENTO DOS RCD

1. Os RCD destinados à recolha pela Entidade Gestora mencionados no nº 3 do artigo 29º, deverão cumprir as seguintes condições de acondicionamento, sem exceder limites de capacidade:

- a) Através de Big Bag até 1 m³; ou
- b) Sacos de rafia para entulho até 50L.

2. A deposição não pode impedir a circulação na via pública.

ARTIGO 31.º - ACONDICIONAMENTO DOS RCDA

1. Os RCDA destinados à recolha pela Entidade Gestora mencionados no nº 3 do artigo 29º, deverão ser colocados sobre uma palete de madeira devidamente acondicionados e envolvidos em filme plástico, em local acessível, em data e hora anteriormente agendada com a Entidade Gestora.
2. A deposição não pode impedir a circulação na via pública.

ARTIGO 32.º - PROIBIÇÃO DE ABANDONO OU DESCARGA DE RCD e RCDA

Não é permitido abandonar ou descarregar terras, restos de betão, RCD e RCDA, fora dos locais autorizados pelas entidades competentes, nomeadamente em:

- a) Vias e outros espaços públicos;
- b) Terrenos municipais;
- c) Terrenos privados, sem prévio licenciamento municipal; ou
- d) Esgotos pluviais ou de águas residuais domésticas.

ARTIGO 33.º - DEPÓSITO E TRANSPORTE de RCD e RCDA

1. A deposição e o transporte dos RCD e RCDA, incluindo terras, têm de ser efetuados de forma a evitar o seu espalhamento pelo ar ou no solo.
2. Para o exercício da atividade de depósito e remoção de RCD e RCDA devem ser utilizadas viaturas e contentores apropriados para o efeito.

ARTIGO 34.º - EQUIPAMENTOS DE RECOLHA DE RCD

1. Os contentores a utilizar devem exibir de forma legível e em local bem visível, o nome do proprietário do contentor, número de telefone e número de ordem do contentor.
2. Os recipientes para recolha de RCD, instalados na via pública, devem possuir marcas temporárias de sinalização, de modo a permitir sempre a sua visibilidade e segurança.
3. Não é permitida a colocação de equipamentos destinados à deposição de RCD nas vias ou espaços públicos, salvo prévia e expressa autorização da Câmara Municipal de Cascais.
4. Nos equipamentos destinados à deposição de RCD só este tipo de resíduos pode ser depositado, não podendo ser excedida a sua capacidade máxima, nem a colocação de dispositivos que aumentem artificialmente essa capacidade.

ARTIGO 35.º - CONDIÇÕES DE RECOLHA DE RCD e RCDA

1. Os equipamentos de deposição de RCD devem ser removidos sempre que:
 - a) Seja atingida a capacidade máxima desses equipamentos;
 - b) Constituam um foco de insalubridade, independentemente do tipo de resíduos depositados;
 - c) Se encontrem depositados em conjunto com outro tipo de resíduos;
 - d) Estejam colocados de forma a prejudicar qualquer outra instalação fixa de utilização pública designadamente, a utilização de espaços verdes, sarjetas, sumidouros, marcos, bocas-de-incêndio, bocas de rega ou mobiliário urbano;
 - e) Prejudiquem a circulação de veículos e de peões nas vias e outros espaços públicos.
2. No caso de RCDA, o resíduo, terá de ser colocado sobre uma palete de madeira devidamente acondicionado e envolvido em filme plástico.
3. Sempre que quaisquer obras, construções ou outros trabalhos prejudiquem o funcionamento do sistema de recolha dos resíduos, deverão os proprietários ou demais responsáveis, comunicar o facto à Entidade Gestora, propondo uma alternativa ao modo de execução da recolha.

SECÇÃO VI - OBJETOS FORA DE USO E RESÍDUOS VERDES URBANOS

ARTIGO 36.º - RECOLHA DE OBJETOS FORA DE USO E RESÍDUOS VERDES URBANOS

1. Não é permitido colocar objetos fora de uso ou resíduos verdes urbanos nos contentores destinados a resíduos urbanos.
2. Só é permitido colocar objetos fora de uso ou resíduos verdes urbanos nas vias ou outros espaços públicos, com solicitação prévia à Entidade Gestora para a sua recolha e agendamento prévio da data em que a mesma será efetuada.
3. O pedido a realizar à Entidade Gestora, nos termos do número 2, pode ser efetuado presencialmente, através da linha verde disponível para o efeito (800 203 186), de correio eletrónico, do site, por carta, ou outro sistema disponibilizado para o efeito.
4. É obrigação do município colocar os objetos fora de uso ou os resíduos verdes urbanos na via pública no dia indicado pela Entidade Gestora, de forma a que os mesmos estejam apenas o tempo estritamente necessário na via pública, e, sempre que possível, junto ao local de produção.
5. Compete ao município, o transporte e acondicionamento dos objetos fora de uso ou dos resíduos verdes urbanos para o local de recolha indicado pela Entidade Gestora, devendo este ser acessível à viatura de recolha, sendo que a sua recolha é efetuada pela Entidade Gestora num prazo não superior a 5 (cinco) dias úteis após a receção do pedido.

6. Sempre que existirem ecocentros no Município de Cascais, os objetos fora de uso ou os resíduos verdes urbanos podem ser entregues, neste local, de acordo com o artigo 15.º.

ARTIGO 37.º - ACONDICIONAMENTO DOS RESÍDUOS VERDES URBANOS PARA RECOLHA

1. Os resíduos verdes urbanos destinados à recolha pela Entidade Gestora, deverão cumprir as seguintes condições de acondicionamento:

a) Através de contentor com sistema de elevação com DIN ou ao pente, até 0,5m³;

b) Através de Big Bag até 1 m³ os seguintes:

i) Ramos, troncos e ramagens de pequenas dimensões;

ii) Todos os resíduos verdes urbanos que sejam passíveis de acondicionar (como por exemplo relva, aparas de sebes, folhas, entre outros).

c) A granel, a partir de 1,0m³, obedecendo às seguintes regras:

i) Os ramos das árvores não podem exceder 1m de comprimento;

ii) Os troncos de diâmetro superior a 20cm, não podem exceder os 50cm de comprimento;

iii) os detentores de quantidades que excedam 20m³, deverão recorrer à entidade gestora para assegurar o seu correto transporte e encaminhamento, mediante pagamento.

2. A deposição não pode impedir a circulação na via pública.

SECÇÃO VII- OUTROS FLUXOS DE RESÍDUOS

ARTIGO 38.º - OUTROS FLUXOS DE RESÍDUOS

1. Para a gestão de outros fluxos de resíduos não mencionados nos artigos anteriores, nomeadamente, têxteis, resíduos perigosos domésticos, têxteis sanitários ou outros a Entidade Gestora pode ainda adotar, definir ou disponibilizar outros equipamentos e outros modelos de gestão.

2. A colocação de contentorização dos fluxos mencionados no número anterior deste artigo, na área de abrangência deste regulamento, carece, quando aplicável, de prévio parecer da Entidade Gestora.

ARTIGO 39.º - CONTRATOS ESPECIAIS

1. É permitida, por razões de salvaguarda da saúde pública e de proteção ambiental, a contratação temporária do serviço de recolha de resíduos urbanos nas seguintes situações:

a) Obras e estaleiro de obras;

b) Zonas destinadas à concentração temporária de população, nomeadamente comunidades nómadas e atividades com carácter temporário, tais como feiras, festivais, festas e arraiais e exposições.

2. É ainda permitida a contratação do serviço de recolha de resíduos urbanos em situações especiais, como as a seguir enunciadas, e de forma temporária:

a) Litígios entre os titulares de direito à celebração do contrato, desde que, por fundadas razões sociais, mereça tutela a posição do possuidor;

b) Na fase prévia à obtenção de documentos administrativos necessários à celebração do contrato.

3. Na definição das condições especiais deve ser acautelado tanto o interesse da generalidade dos utilizadores como o justo equilíbrio da exploração do sistema de gestão de resíduos, a nível de qualidade e de quantidade.

SECÇÃO VIII- GRANDES PRODUTORES

ARTIGO 40.º - RESPONSABILIDADE DOS RESÍDUOS URBANOS DE GRANDES PRODUTORES

1. A deposição, recolha, transporte, armazenagem, valorização ou recuperação, eliminação dos resíduos urbanos ou equiparados de grandes produtores, são da exclusiva responsabilidade dos seus produtores.

2. A Entidade Gestora pode recolher resíduos classificados na Lista Europeia de Resíduos com o código LER 1501 e 20, fora do âmbito do serviço público referido no n.º 2 do artigo 9.º, do Decreto-Lei nº 102-D/2020, de 10 de dezembro, se o produtor do resíduo ou o seu detentor o solicitar, na sequência de comprovação de ausência de operadores privados, nos termos legalmente aplicáveis, que assegurem a recolha dos resíduos e o seu encaminhamento adequado, desde que estes sejam adequados em qualidade e quantidade para transporte ou tratamento no sistema de gestão dos resíduos.

3. A atividade referida no número anterior carece de autorização da ANR, a qual não pode ter duração superior a três anos e pode ser revogada se no mercado surgir capacidade provada que satisfaça a procura, sendo precedida de pareceres obrigatórios da Autoridade da Concorrência e da Entidade Reguladora dos Serviços de Águas e Resíduos (ERSAR), as quais avaliam a harmonização da recolha complementar com os objetivos de serviço público a que a entidade gestora se encontra vinculada.

4. A recolha complementar referida no n.º 2 é sujeita a uma tarifa própria, acordada entre o produtor dos resíduos ou o seu detentor e a Entidade Gestora, a qual cobre obrigatoriamente todos os custos associados.

CAPÍTULO IV – LIMPEZA URBANA

ARTIGO 41.º- OBJETO

1. O presente capítulo define as regras e condições necessárias para a realização das atribuições municipais em matéria de limpeza e higiene urbana, designadamente:

- a) A limpeza dos passeios, arruamentos, pracetas, logradouros, praias e demais espaços públicos, incluindo a limpeza de valetas, de sarjetas, dos sumidouros e do corte de ervas;
- b) A recolha dos resíduos depositados nas papeleiras e outros recipientes com finalidades idênticas, colocados em espaços públicos;
- c) Desinfestação da via pública;
- d) Monda química na via pública.

2. Tendo em vista o cumprimento das atribuições mencionadas no número anterior, o município disponibilizará os seguintes equipamentos:

- a) Papeleiras e outros recipientes similares para a deposição de pequenos resíduos produzidos na via pública e noutros espaços públicos;
- b) Equipamentos especiais para a deposição de resíduos provenientes das operações de limpeza e higiene urbana, bem como da manutenção de jardins ou de quaisquer outras áreas verdes, quando aplicável.

ARTIGO 42.º - PRINCÍPIO DA RESPONSABILIDADE

A limpeza e higiene urbana compreendem um conjunto de ações de limpeza e remoção de sujidades e resíduos das vias e outros espaços públicos, através da varredura e lavagem dos pavimentos, a remoção de resíduos contidos em papeleiras e outros recipientes com idênticas finalidades, os quais devem ser devidamente utilizados pelos cidadãos.

ARTIGO 43.º - LIMPEZA URBANA

- 1. São proibidos quaisquer atos que prejudiquem a limpeza dos espaços públicos e dos espaços públicos verdes urbanos.
- 2. A Entidade Gestora autorizada pela Câmara Municipal de Cascais, pode condicionar, por tempo determinado, o estacionamento em ruas cujo estado de limpeza assim o justifique.

ARTIGO 44.º - RECIPIENTES PARA APOIO À LIMPEZA PÚBLICA

- 1. Para a deposição dos resíduos provenientes da limpeza pública, são utilizados recipientes ou contentores, colocados na via pública.
- 2. Os contentores destinados ao apoio da limpeza pública são da utilização exclusiva da Entidade Gestora, sendo proibida a deposição de qualquer tipo de resíduos.

ARTIGO 45.º - OBRIGAÇÕES DOS MUNICÍPES

Constitui dever de todos os cidadãos contribuir para a manutenção da qualidade de vida e da imagem urbana, através da preservação e conservação do ambiente, da natureza e da salubridade sendo, em todos os espaços públicos proibido, nomeadamente:

- a) Remexer, escolher ou remover resíduos contidos nos equipamentos de deposição;
- b) Remexer, escolher ou remover objetos fora de uso que se encontrem na via pública;
- c) Arremessar resíduos para o exterior dos edifícios;
- d) Alimentar animais;
- e) Lançar os resíduos resultantes da limpeza de edifícios ou frações;
- f) Lançar para o chão qualquer resíduo, nomeadamente papéis, latas, vidros, restos de alimentos, as pontas de cigarros, charutos ou outros cigarros contendo produtos de tabaco e outros resíduos que comprometam a segurança e salubridade públicas;
- g) Lançar ou abandonar objetos cortantes, perfurantes ou contundentes, nomeadamente seringas;
- h) Deixar de limpar resíduos, sólidos ou líquidos, derramados em virtude de operações de carga e/ou descarga, transporte e circulação de veículos;
- i) Colocar resíduos urbanos de grandes dimensões no interior das papeleiras;
- j) Lançar ou deixar escorrer águas residuais sempre que tal possa resultar na sua estagnação ou lameiro;
- k) Lançar nas sarjetas ou sumidouros quaisquer objetos, águas residuais, lubrificantes ou qualquer outro resíduo previsto no presente regulamento;
- l) Efetuar despejos ou deixar escorrer excrementos de animais para espaços públicos ou para coletores de águas pluviais;
- m) Ferrar, limpar, sangrar animais ou fazer-lhes curativos que não apresentem carácter de urgência;
- n) Matar, depenar, pelar ou chamoscar animais;
- o) Defecar, urinar, cuspir ou, de qualquer modo, conspurcar a via pública;
- p) Fazer fogueiras ou queimar resíduos ou produtos que produzam fumos ou maus cheiros, salvo nas situações devidamente autorizadas e desde que se protejam devidamente os pavimentos, não podendo, contudo, fazê-lo sobre pavimentos asfaltados, próximo de árvores ou de outros materiais facilmente inflamáveis;
- q) Colocar estendais por forma a causar incómodos para o trânsito de pessoas e bens ou a provocar escorrências para a via pública;
- r) Lançar papéis ou folhetos de publicidade e propaganda;

- s) Deixar de limpar os espaços ocupados por esplanadas e quiosques, sendo os titulares pela sua exploração obrigados a colocar e manter limpos os recipientes de lixo em número suficiente e distribuídos para fácil utilização dos clientes;
- t) Limpar, reparar, lavar, pintar ou lubrificar veículos;
- u) Conspurcar as vias de circulação por falta de lavagem de rodados de veículos de transporte de cargas, mercadorias ou resíduos;
- v) Abandonar animais mortos ou parte deles;
- w) Deixar de remover dos espaços públicos os dejetos de animais de estimação pelos seus detentores e a sua não colocação nos recipientes próprios;
- x) Desrespeitar a sinalização de proibição de passeio de animais de estimação nos espaços públicos;
- y) Outras ações que resultem na sujidade ou em situações de insalubridade das vias ou outros espaços públicos.

ARTIGO 46.º - LIMPEZA E REMOÇÃO DE DEJETOS DE ANIMAIS

1. É da exclusiva responsabilidade dos proprietários, detentores ou acompanhantes de animais a remoção imediata dos dejetos produzidos por estes animais nos espaços públicos, nomeadamente nas vias públicas e em espaços privados de utilização coletiva.
2. Exceciona -se do disposto no número anterior, os deficientes visuais quando acompanhados exclusivamente por cães-guia.
3. É obrigatório o detentor ter na sua posse sacos de plástico, ou qualquer outro meio para a recolha das fezes, mesmo que não existam sacos nos dispensadores de sacos.
4. Sempre que existam dispensadores de sacos para dejetos caninos, não poderão os mesmos ser usados para outro fim que não aquele que lhes está atribuído.
5. Os dejetos devem, depois de apanhados, ser colocados em sacos plásticos e posteriormente fechados para evitar qualquer insalubridade.
6. Depois de devidamente acondicionados, de acordo com o preceituado no n.º 5, os dejetos devem ser depositados em papeleiras ou contentores de deposição indiferenciada existentes na via pública.

ARTIGO 47.º - LIMPEZA DAS PRAIAS

Compete aos concessionários garantir a limpeza e higiene das áreas concessionadas e respetivas zonas de influência, numa faixa de 4 metros a contar do perímetro da respetiva área concessionada, assim como a colocação, manutenção e despejo de equipamentos para a deposição de resíduos na totalidade do areal.

ARTIGO 48.º - LIMPEZA DE TERRENOS E ESPAÇOS PRIVADOS

1. São proibidos os atos que prejudiquem a limpeza e higiene dos espaços privados, nomeadamente:

- a) Criar estrumeiras que exalem maus cheiros e prejudiquem a limpeza e higiene dos locais;
- b) Manter fossas a céu aberto, bem como colocar tubagem que permita o escoamento dos materiais nelas retidos;
- c) Criar ou manter vazadouros;
- d) Manter instalações de alojamento de animais domésticos ou de criação, incluindo as aves, sem que seja assegurada a sua limpeza, bem como a não produção de maus cheiros e de escorrências, prejudicando a salubridade do local e das zonas envolventes ou constituindo prejuízo para os moradores vizinhos;
- e) Manter nos terrenos ou logradouros dos prédios árvores, arbustos, silvados, sebes ou resíduos de qualquer espécie, que possam constituir risco de incêndio ou perigo para a saúde pública;
- f) Manter designadamente árvores, arbustos, silvados e sebes pendentes sobre a via pública, que de alguma forma impossibilitem ou prejudiquem a passagem de pessoas e veículos, impeçam a limpeza urbana ou a luminosidade proveniente dos candeeiros de iluminação pública;
- g) Manter designadamente árvores, arbustos, silvados e sebes sobre os terrenos vizinhos, sempre que tal represente qualquer perigo para a saúde pública, para o ambiente, para pessoas e bens ou possa constituir risco de incêndio.

2. Os proprietários, arrendatários, usufrutuários ou pessoas/entidades que a qualquer título detenham terrenos não edificadas, logradouros, prédios ou outros espaços privados são obrigados a mantê-los limpos e em condições de salubridade, sem resíduos de espécie alguma, de modo a não constituir risco de incêndio ou ameaça para a segurança de pessoas e bens.

3. Nos terrenos referidos no número anterior devem ser criadas condições que impeçam o acesso a terceiros para o despejo de qualquer tipo de resíduos, eventualmente através da vedação dos mesmos.

4. Nos lotes de terreno edificáveis, nomeadamente, os resultantes de operações de loteamento devidamente licenciadas, cabe aos respetivos proprietários proceder periodicamente à respetiva limpeza, de modo a evitar o aparecimento de vegetação ou acumulação de resíduos, suscetíveis de afetarem a salubridade dos locais, constituírem qualquer risco de incêndio ou ameaça para a segurança de pessoas e bens.

5. No interior dos edifícios, logradouros, saguões ou pátios é proibido acumular, nomeadamente, resíduos, móveis, roupas e máquinas, sempre que da sua acumulação possa resultar qualquer risco para a saúde pública, para o ambiente ou possa constituir risco de incêndio ameaçando a segurança de pessoas e bens.

6. Sempre que se verifique o incumprimento do disposto nos números anteriores, e estando em causa designadamente condições de insalubridade ou risco de incêndio, os respetivos proprietários, arrendatários, usufrutuários ou detentores, devem ser notificados para procederem à regularização da situação, no prazo fixado para o efeito.

7. Caso se verifique, após a notificação prevista no número anterior, que a situação de incumprimento subsiste, pode o Município substituir -se aos infratores na execução dos trabalhos necessários, imputando-lhes as respetivas despesas, sem prejuízo da instauração do competente processo de contraordenação.

ARTIGO 49.º - ÁREAS DE OCUPAÇÃO COMERCIAL

1. Os estabelecimentos comerciais, nomeadamente de restauração e bebidas, devem proceder à limpeza diária das suas áreas confinantes e respetiva zona de influência, bem como das áreas objeto de licença de ocupação de via pública com equipamentos, nomeadamente esplanadas, quiosques, bancas ou roulottes, removendo os resíduos provenientes da sua atividade comercial e depositando-os nos termos estabelecidos no presente regulamento nos equipamentos de deposição que lhe estejam afetos.

2. A obrigação de limpeza e higiene urbana e de remoção dos resíduos provenientes da respetiva atividade prevista no número anterior é extensível a feirantes e promotores de espetáculos itinerantes, constituindo igualmente obrigação destes o pedido dos equipamentos de deposição multimaterial que se considerem necessários para o desenvolvimento da sua atividade, exceto se outra alternativa tiver sido acordada com o Município.

3. Para os efeitos previstos nos números anteriores, estabelece -se como zona de influência uma faixa de 2 metros de zona pedonal a contar do perímetro da respetiva área de ocupação.

4. A limpeza referida nos números 1 e 2 abrange as áreas de ocupação comercial e uma zona de influência numa faixa de 2 m.

5. Sempre que se verifique a necessidade de efetuar trabalhos nos locais, a Entidade Gestora ou a Entidade Titular poderão solicitar aos proprietários dos estabelecimentos referidos no número 1 do presente artigo, a recolha dos equipamentos existentes na via pública.

6. Sempre que se verifique o incumprimento do disposto nos números anteriores, afetando a qualidade do ambiente, a saúde pública ou a imagem urbana, os respetivos infratores, devem ser notificados para procederem à regularização da situação no prazo fixado para o efeito.

7. Caso se verifique, após a notificação prevista no número anterior, que a situação de incumprimento subsiste, pode a Entidade Gestora por indicação do Município substituir -se aos infratores na execução dos trabalhos necessários, imputando-lhes as respetivas despesas, sem prejuízo da instauração do competente processo de contraordenação.

ARTIGO 50º - DESINFESTAÇÕES

1. Compete à Entidade Gestora, assegurar campanhas e ações de desinfestação em todo o território municipal de:

- a) Desratização;
- b) Desbaratização;
- c) Desinsetização.

2. As operações identificadas no número anterior incidirão em todos os locais públicos do Concelho de Cascais cuja intervenção é necessária, nomeadamente:

- a) Na via pública, nas redes de águas residuais domésticas e pluviais (tratamento em profundidade);
- b) Nas zonas habitacionais degradadas;
- c) Nos mercados e edifícios;
- d) Nos estabelecimentos oficiais de ensino ao abrigo do âmbito Municipal;
- e) Nas margens de linhas de água;
- f) Na zona costeira;
- g) Nos terrenos municipais.

3. Compete aos proprietários dos espaços privados manter e proceder periodicamente à respetiva desinfestação, de modo a evitar o aparecimento pragas urbanas que constituem risco ou ameaça para a segurança de pessoas e bens.

4. Sempre que se verificar o incumprimento do disposto no número anterior, o Município notificará os proprietários ou utilizadores infratores, para que, no prazo que venha a ser fixado, procedam à regularização da situação.

5. Se a situação de incumprimento, subsistir após a notificação prevista no número anterior, pode o Município substituir-se aos infratores, imputando-lhes posteriormente as respetivas despesas.

CAPÍTULO V - FISCALIZAÇÃO E PENALIDADES

ARTIGO 51.º - FISCALIZAÇÃO

A fiscalização do cumprimento das normas previstas no presente Regulamento compete à Câmara Municipal de Cascais, à Polícia Municipal e à entidade gestora.

ARTIGO 52.º - MEDIDAS CAUTELARES

1. As entidades fiscalizadoras podem ordenar a adoção de medidas no sentido da reposição da situação que existia anteriormente à prática da infração.
2. No caso de se verificarem descargas impróprias de qualquer tipo de resíduos e independentemente do respetivo procedimento contraordenacional, a Câmara Municipal de Cascais, deverá notificar os responsáveis para procederem à remoção dos resíduos no mais curto espaço de tempo possível.

ARTIGO 53.º - CONTRAORDENAÇÕES

A violação do estabelecido no presente regulamento constitui contraordenação ambiental, punível de acordo com as regras previstas na Lei-Quadro das Contraordenações Ambientais, aprovada pela Lei n.º 50/2006, de 29/08, com os limites constantes do artigo 90.º/B da Lei 73/2013, de 3 de setembro, na redação atual, sem prejuízo do disposto no Decreto-Lei n.º 194/2009, de 20 de agosto e, quando aplicável, do Regime Geral das Contraordenações e Coimas.

2. Constitui contraordenação leve:

- a) A violação da alínea e) e f) do artigo 8.º - DEVERES DOS UTILIZADORES
- b) A violação às regras do artigo 14.º - ACONDICIONAMENTO
- c) A violação do n.º 1, n.º 2 e n.º 4 do artigo 17.º - REGRAS DE DEPOSIÇÃO e al. a), b) , d), e), f) do n.º 3 do mesmo artigo;
- d) O desrespeito pelas regras de deposição para remoção de aparelhos e equipamentos elétricos e eletrónicos acordadas com a entidade gestora, no âmbito do n.º 3 do artigo do artigo 27.º - RECOLHA E TRANSPORTE DE RESÍDUOS DE EQUIPAMENTOS ELÉTRICOS E ELETRÓNICOS (REEE)
- e) O desrespeito pelas regras e condições de remoção de RCD estipuladas previamente com a entidade gestora, no âmbito do n.º 7 do artigo 29.º - RESPONSABILIDADE PELA GESTÃO DE RCD e RCDA
- f) A violação do artigo 30.º - ACONDICIONAMENTO DOS RCD
- g) A violação do n.º 1 do artigo 35.º - CONDIÇÕES DE RECOLHA DE RCD e RCDA
- h) A violação do n.º 1, n.º 2 e n.º 4 do artigo 36.º - RECOLHA DE OBJECTOS FORA DE USO E RESÍDUOS VERDES URBANOS
- i) A violação do artigo 37.º - ACONDICIONAMENTO DOS RESÍDUOS VERDES URBANOS PARA RECOLHA
- j) A violação do n.º 1 do artigo 43.º - LIMPEZA URBANA
- k) A violação do n.º 2 do artigo 44.º - RECIPIENTES PARA APOIO À LIMPEZA PÚBLICA
- l) A violação do artigo 45.º - OBRIGAÇÕES DOS MUNÍCIPES

- m) A violação do n.º 1 do artigo 46.º - LIMPEZA E REMOÇÃO DE DEJETOS DE ANIMAIS
 - n) A violação do artigo 47.º - LIMPEZA DAS PRAIAS
 - o) A violação do n.º 1 (todas as alíneas), n.º 2, n.º 3, n.º 4 e n.º 5 do artigo 48.º - LIMPEZA DE TERRENOS E ESPAÇOS PRIVADOS
 - p) A violação do n.º 1, n.º 2 e n.º 4 do artigo 49.º - ÁREAS DE OCUPAÇÃO COMERCIAL
3. Constitui contraordenação grave:
- a) A violação do artigo 31.º - ACONDICIONAMENTO DOS RCDA
 - b) A violação do n.º 1 e n.º 2 do artigo 33.º - DEPÓSITO E TRANSPORTE de RCD e RCDA
4. A negligência e a tentativa são puníveis, sendo neste caso reduzidos para metade os limites mínimos e máximos dos valores previstos a título de dolo.

ARTIGO 54.º - SANCÕES ACESSÓRIAS

1. Às contraordenações previstas no artigo anterior podem, em simultâneo com a coima, ser aplicadas as seguintes sanções acessórias:
- a) Perda a favor da Entidade Titular dos objetos pertencentes ao agente e utilizados na prática da infração, quando for caso disso;
 - b) Privação, até 2 anos, do direito de participar em concursos públicos que tenham por objeto a concessão de serviços públicos e a atribuição de licenças ou alvarás;
 - c) Encerramento, até 2 anos, de estabelecimento sujeito a autorização ou licença camarária;
 - d) Suspensão, até 2 anos, de autorizações, licenças e alvarás.
2. É valorada como circunstância agravante, aquando da determinação da medida da coima a aplicar no respetivo processo de contraordenação, o incumprimento do disposto na notificação referida no artigo anterior.
3. No caso de incumprimento do teor da notificação referida no número 2 deste artigo, a Entidade Titular ou a Entidade Gestora desenvolverão as ações conducentes à remoção, transporte e destino final adequado dos resíduos, ficando as respetivas despesas a cargo dos responsáveis.

ARTIGO 55.º - PROCESSAMENTO E APLICAÇÃO DE COIMAS

A instrução dos processos de contraordenação compete à entidade gestora, cabendo à entidade titular o processamento e a aplicação das coimas.

CAPÍTULO VI- DISPOSIÇÕES FINAIS

ARTIGO 56º – RECLAMAÇÕES

1. Os interessados podem apresentar reclamações junto da entidade gestora, contra qualquer ato ou omissão desta ou dos respetivos serviços ou agentes, que tenham lesado os seus direitos ou interesses legítimos legalmente protegidos.
2. As entidades gestoras estão obrigadas a dispor do livro de reclamações em todos os serviços de atendimento ao público bem como a disponibilizar na página de entrada do respetivo sítio de Internet, de forma visível e destacada, o acesso à Plataforma Digital, onde o utilizador pode apresentar reclamações em formato eletrónico, nos termos do disposto no Decreto Lei n.º 156/2005, de 15 de setembro.
3. Para além do livro de reclamações, previsto no número anterior, as entidades gestoras devem garantir a existência de mecanismos apropriados para a apresentação de reclamações relativamente às condições da prestação do serviço que não impliquem a deslocação às instalações da entidade gestora.
4. A entidade gestora deve responder, por escrito e de forma fundamentada, no prazo máximo de 22 dias úteis, a todas as reclamações escritas apresentadas por qualquer meio, salvo no que respeita às reclamações apresentadas no livro de reclamações, nos formatos físico e eletrónico, para as quais o prazo de resposta é de 15 dias úteis.
5. A reclamação não tem efeito suspensivo, exceto quando as tarifas do serviço de gestão de resíduos urbanos forem indexadas ao volume de água consumido e seja apresentada a reclamação escrita, alegando erros de medição do consumo de água, caso o utilizador solicite a verificação extraordinária do contador após ter sido informado da tarifa. (adaptar em função das normas a incluir sobre faturação)

ARTIGO 57.º - INTEGRAÇÃO DE LACUNAS

Em tudo o que não se encontre especialmente previsto neste Regulamento é aplicável o disposto na legislação em vigor.

ARTIGO 58.º - ENTRADA EM VIGOR

Este Regulamento entra em vigor 15 dias após a sua publicação em Diário da República.

ARTIGO 59.º - REVOGAÇÃO

Após a entrada em vigor deste Regulamento fica automaticamente revogado o Regulamento Municipal para a Gestão da Higiene Urbana anteriormente aprovado.

ANEXO I

PARÂMETROS DE DIMENSIONAMENTO DE EQUIPAMENTOS DE DEPOSIÇÃO DE RESÍDUOS URBANOS

1 – Disposições Gerais

1.1 – Os projetos de sistemas de deposição de Resíduos Urbanos que, nos termos do artigo 18º deste Regulamento, devem fazer parte integrante dos projetos de construção, reconstrução ou ampliação de edifícios na área do Município de Cascais, devem integrar obrigatoriamente as seguintes peças:

- a) Memória descritiva e justificativa onde conste a descrição dos materiais e equipamentos a utilizar, o seu sistema, os dispositivos de ventilação e limpeza, bem como os cálculos de dimensionamento do volume de contentorização necessária;
- b) Corte vertical do edifício à escala de 1:100, apresentando compartimento coletivo de armazenamento, quando for caso disso;
- c) Pormenores, à escala mínima de 1:50, dos componentes descritos no n.º 2 deste anexo;
- d) Tratando-se de edificação nova, os elementos gráficos referidos nas alíneas a), b) e c) do n.º 1.1 poderão ser incluídos nas restantes peças do projeto, desde que estas apresentem os cortes e pormenores referidos.

2 – Componentes dos sistemas de deposição e armazenamento

Para a recolha de resíduos na via pública são utilizados dois diferentes tipos de recipientes:

2.1 – Equipamentos para utilizadores domésticos

Contentores normalizados de superfície

Estes equipamentos deverão cumprir com todos os requisitos de qualidade e segurança estabelecidos pelas normas europeias vigentes e deverão seguir a quantificação estipulada na Tabela II deste Regulamento.

A utilização da contentorização de superfície é indicada para urbanizações com um máximo de 10 fogos em edifícios, devendo ser utilizados contentores para RU Indiferenciado com capacidade de 800 litros, com pedal para elevação da tampa e com sistema Ochner, provido de um fixador metálico e respetivo “cais” e 1 conjunto de Ecopontos, modelo Cyclea ou análogo e com capacidade de 2.500 litros, dotado de “cais”.

Para o efeito entende-se Ecoporto como o conjunto individualizado de recipientes para a deposição de resíduos seletivos, comportando três fluxos de embalagens, designadamente papel/Cartão, plástico e metal e vidro.

Especificações (sistema construtivo de cais)

Os cais deverão estar à face do betuminoso, devidamente calcetados com traço de cimento.

Para os contentores de 800l para RU indiferenciado:

- Os contentores deverão ficar na perpendicular à via de circulação automóvel;
- Terá de estar provido de sistema de fixação metálico;
- As dimensões para cada unidade são de: 0,80 m X 1,20 m.

Para o conjunto de Ecoportos:

- Os contentores deverão ficar paralelos à via de circulação automóvel;
- As dimensões para as 3 unidade são de: 4,20 m X 1,40 m.

Contentores Subterrâneos

A utilização da contentorização de subterrânea é indicada para urbanizações com mais de 5 fogos em edifícios e deverão seguir a quantificação estipulada na Tabela II deste Regulamento.

Estes equipamentos deverão ser compatíveis com as características técnicas dos veículos de recolha da Entidade Gestora.

Para os fluxos de indiferenciado e vidro deverá ser adotada contentorização de 3.000 litros e para os fluxos de papel e plástico deverá ser adotada contentorização de 5.000 litros.

2.2 – Compartimentos para Armazenamento de Resíduos para utilizadores não domésticos

Definição

É o compartimento que abriga os equipamentos de deposição e que se destina exclusivamente ao depósito de resíduos produzidos nas edificações de utilização não-doméstica ou mista.

Especificações (sistema construtivo)

- O compartimento de armazenamento temporário de resíduos urbanos deve ser instalado em local exclusivo, coberto, livre de pilares, vigas, degraus de escadas ou quaisquer outros obstáculos.
- Deve ser protegido contra a penetração de animais e ter fácil acesso para a retirada dos resíduos urbanos.
- Não podem existir tetos falsos.
- Deve obrigatoriamente possuir ponto de água e ponto de luz com interruptor.

- O compartimento terá de localizar-se sempre ao nível do piso térreo e terá de possuir ligação direta com a via pública não podendo haver degraus.
- O acesso até ao local de depósito deve ser garantido com passagem de dimensões mínimas de 1,30 m de largura e de 2,40 m de altura, sem degraus.
- O revestimento interno das paredes deve ser executado, do pavimento ao teto, com material impermeável.
- A pavimentação deve ser em material impermeável de grande resistência ao choque e ao desgaste, com juntas espaçadas no máximo de 1mm e executadas de forma a manter o mesmo nível em toda a extensão do compartimento.
- O pavimento deve ter a inclinação descendente mínima de 2% e máxima de 4%, no sentido oposto da porta de acesso, convergindo num ponto baixo em que existe um ralo com sifão de campainha com o diâmetro mínimo de 0,075 m.
- O escoamento de esgoto deste ralo é feito para o coletor de águas residuais domésticas.
- A ventilação do compartimento deve ser feita em vão correspondente a 1/10 da área do compartimento, diretamente para o exterior e pode ser garantida através de esquadrias basculantes de vidro, venezianas de metal, etc.
- A porta de acesso deve ter duas folhas de 0,65 m, vão total de 1,30 m e altura mínima de 2 m, com abertura de ventilação inferior e superior de, pelo menos 0,10 m x 0,30 m, situada a cerca de 0,20 m do solo e protegida com rede de malha de 0,01 m.
- Os desníveis são vencidos por rampas, com inclinação não superior a 5% para desníveis até 0,50 m. Para desníveis superiores, deve haver patamares intercalados com o mínimo de 2 m.

Recomendação

- No teto da área de operação deve ser instalado um termo-sensor para ejeção de água (*sprinkler*), para o caso de eventual princípio de incêndio.

Dimensionamento do compartimento coletivo de armazenamento dos contentores

O dimensionamento do compartimento de armazenamento temporário considera a abertura da porta para a via pública. Caso contrário deve de ser acrescida a área ocupada com a sua abertura.

Para cada contentor necessário considerar as seguintes dimensões:

TABELA I

Capacidade do Contentor (litros)	Área de operação e armazenamento
120, 240	1,00 m x 1,00 m x 2,50 m

340, 360	1,20 m x 1,20 m x 2,50 m
660, 800	1,20 m x 2,00 m x 2,50 m

3 - Quantificação

3.1 Utilizadores domésticos:

Os projetos de contentorização para recolha de resíduos urbanos para utilizadores domésticos devem observar o rácio da tabela seguinte:

TABELA II

N.º de fogos	N.º contentores para RU indiferenciado superfície	Conjunto de Ecopontos de superfície	N.º contentores para RU indiferenciado subterrâneo	Conjunto de ecopontos subterrâneo
>5	1	1		
5-30	-	-	1	1
31-70	-	-	2	1
71-110	-	-	3	1
111-220	-	-	4	2
>110	-	-	Análise no local	Análise no local

Alterações à tabela serão analisadas casuisticamente.

3.2 Utilizadores não-domésticos:

Os projetos de contentorização para recolha de resíduos urbanos para utilizadores não domésticos devem observar o rácio do quadro seguinte:

TABELA III

Tipo de edificação	Produção diária
<u>COMERCIAIS</u>	
Edificações com salas de escritórios	1,00 L/m ² a.u.

Lojas em diversos pisos e centros comerciais	1,50 L/m ² a.u.
Restaurantes, bares, pastelarias e similares	1,00 L/m ² a.u.
Supermercados	(a)
<u>MISTAS</u>	(b)
<u>HOTELEIRAS</u>	
Hotéis de luxo e de cinco estrelas	18,00 L/ quarto ou apartamento
Hotéis de três e quatro estrelas	12,00 L/ quarto ou apartamento
Outros estabelecimentos similares	8,00 L/ quarto ou apartamento
<u>HOSPITALARES</u>	
Hospitais e similares	18,00 L/cama de resíduos não contaminados equiparáveis a RU
Postos médicos e de enfermagem, consultórios e policlínicas	1,00 L/m ² a.u. de resíduos não contaminados equiparáveis a RU
Clínicas veterinárias	1,00 L/m ² a.u. de resíduos não contaminados equiparáveis a RU
<u>EDUCACIONAIS</u>	
Creches e infantários	8,50 L/m ² a.u.
Escolas de ensino básico	0,30 L/m ² a.u.
Escolas do ensino secundário	2,50 L/m ² a.u.
Estabelecimentos do ensino superior e politécnico	4,00 L/m ² a.u.

Legenda:

L – Litros

m² – Metros quadrados

a.u. – Área útil

(a) – A determinar

(b) – Para as edificações com atividades mistas a estimativa das produções diárias é determinada pelo somatório das respectivas partes constituintes.

(c) – Todas as situações especiais omissas devem ser analisadas caso a caso.

4 – Características dos Contentores

TABELA IV

Contentores Superfície			
Capacidade do contentor (litros)	Profundidade (m)	Largura (m)	Altura/ (m)
120	0,60	0,50	0,95
240	0,75	0,60	1,10
360	0,86	0,65	1,10
660	0,78	1,40	1,25
800	0,80	1,40	1,40
Ecopontos Superfície – tipo Cyclea			
2500	1,20	1,30	1,80
Contentores Subterrâneos			
3000	2,00	2,00	2,12
5000	2,00	2,00	3,40

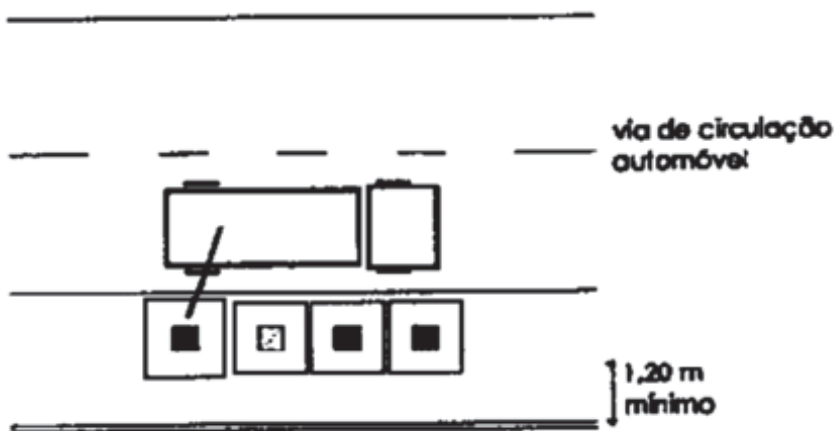
5 – Posicionamento

O posicionamento destas diferentes unidades deverá ter em atenção as seguintes situações:

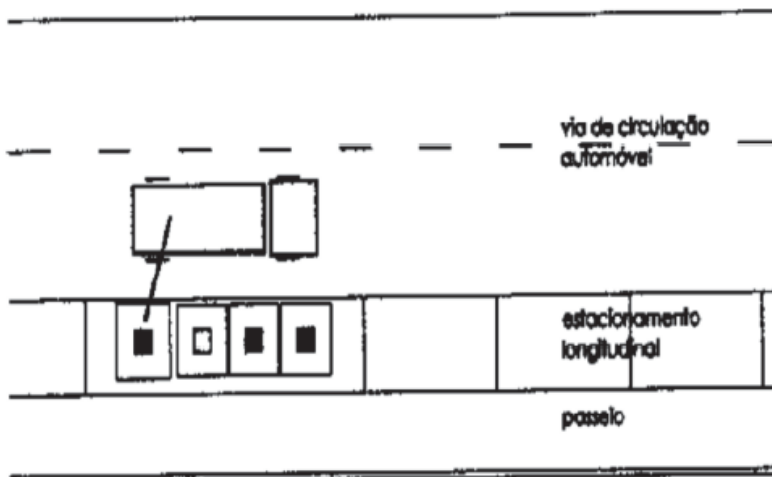
- 1) Inclinação das ruas e passeios — são aconselhados locais pouco inclinados;
- 2) Os contentores terão de estar colocados em plataformas de nível;
- 3) Os contentores deverão ser colocados, o mais afastado possível, de curvaturas (rotundas) e cruzamentos de vias;
- 4) Os contentores deverão localizar -se, sempre que possível, afastados de vãos/janelas e portas de acesso a edifícios e lotes;
- 5) Ao localizarem-se junto de árvores, terá que se atender ao crescimento das mesmas;

6) Os contentores de superfície ou subterrâneos têm de ser colocados junto às vias de circulação, de acordo com as seguintes situações:

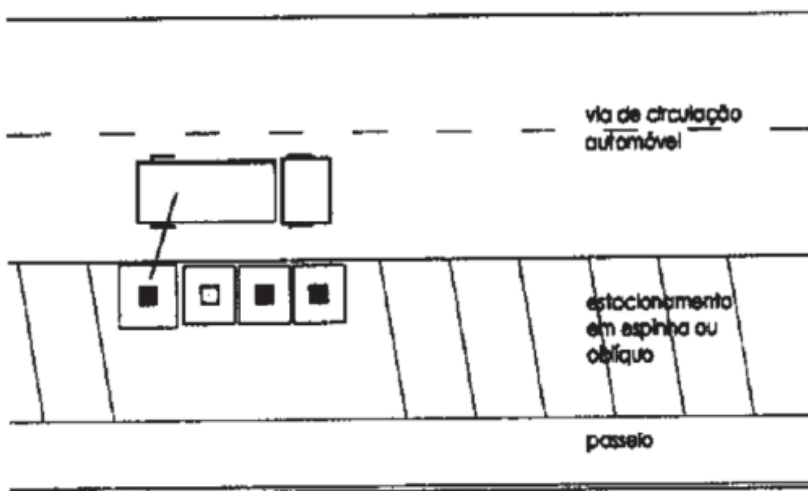
a) Em cima dos passeios;



b) Na interrupção de estacionamento longitudinal;



c) Na interrupção de estacionamento em espinha ou oblíquo;



d) Em praças.

