

## O QUE PODEREI FAZER? WHAT CAN I DO?

**Acampamento para Esco(u)teiros e Guias**  
Camping for Scouts and Guides

**Atividades de Aventura**  
Adventure Activities

**Caminhadas**  
Hiking

**Festas de Aniversário**  
Birthday Parties




## PEDRA AMARELA | BASE CAMP

Pedra Amarela Campo Base, located on the southern slope of the Sintra Mountain Range near the municipality of Cascais, is a place where people can take part in adventure activities and Nature Tourism.

The Campo Base (Camp) and its activities are designed according to the principles of sustainability and those of reduction of environmental impacts, aiming at a minimum ecological footprint. There is the possibility of camping for groups of scouts and guides in a safe area with support facilities.

It is open to all users who wish to benefit from its facilities and location and from the outdoor activities and exploration of Nature it provides.

Pedra Amarela also aims to stimulate environmental education within the scope of the schools' curricular program and to awaken young people's interest in environmental values through Nature conservation actions. It also offers educational resources on the biology, geology, and ecology of the area.



## PEDRA AMARELA | CAMPO BASE

O Pedra Amarela Campo Base situa-se na encosta Sul da Serra de Sintra sobre o Concelho de Cascais e é uma plataforma para a realização de atividades aventura e de Turismo de Natureza.

O Campo Base e as suas atividades são concebidos segundo o princípio da sustentabilidade e com a minimização dos impactos ambientais, tendo como objetivo uma pegada ecológica mínima.

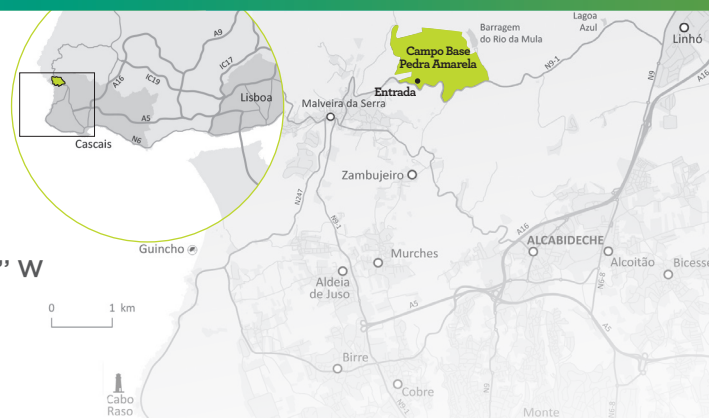
Está contemplada a possibilidade de acampamento para grupos de esco(u)teiros e guias numa área segura e dotada de infraestruturas de apoio.

O Campo Base está aberto a todos os utilizadores que pretendam beneficiar das suas instalações e localização, proporcionando atividades de ar livre e exploração na Natureza.

O Pedra Amarela visa ainda estimular a educação ambiental no âmbito do programa curricular das escolas e despertar o interesse dos jovens pelos valores ambientais através de ações de conservação da Natureza. Oferece também recursos educativos sobre a biologia, a geologia e a ecologia da zona.

## COMO CHEGAR? HOW TO GET THERE?

**Pedra Amarela Campo Base**  
**Pedra Amarela Base Camp**  
**GPS: 38° 45' 31" N 9° 25' 40" W**



### VINDO DE LISBOA, Av. Marginal (N6) ou A5 (saída 12):

- Deve seguir em direção à Malveira da Serra pela N9-1;
- Na Malveira da Serra siga as indicações de Lagoa Azul;
- Após 3 km pela Estrada da Serra encontrará à esquerda a entrada principal do Pedra Amarela Campo Base.

### VINDO DE SINTRA OU DO IC 19:

- No Arco do Ramalhão deve seguir as indicações Cascais/Estoril, tomando a N9 durante 2,7 km;
- Vire à direita aquando da indicação Lagoa Azul;
- Siga pela Estrada da Serra durante 4,9 km, passando pela Lagoa Azul e a Barragem do Rio da Mula, encontrará à sua direita a entrada principal do Pedra Amarela Campo Base.

### FROM LISBON, Av. Marginal (N6) or A5 (Exit 12):

- Head towards Malveira da Serra on N9-1;
- In Malveira da Serra follow the signs to Lagoa Azul;
- After 3 km along Estrada da Serra, you will find, on the left, the main entrance of Pedra Amarela Campo Base.

### FROM SINTRA OR IC 19:

- At Arco do Ramalhão, taking the N9 for 2,7 km always following the Cascais/Estoril signs.
- Turn right when you see the sign indicating Lagoa Azul;
- Following Estrada da Serra for 4,9 km, pass Lagoa Azul and the Dam of Rio da Mula; You will find, on your right, the main entrance of Pedra Amarela Campo Base.



**AMBIENTE  
CASCAIS**

### CONTACTOS

Para reservas ou dúvidas, contacte-nos por correio eletrónico ou telefone.  
[atividadesnatureza@cascaisambiente.pt](mailto:atividadesnatureza@cascaisambiente.pt)  
215 811 750 (2ª a 6ª das 09h00 às 17h00)

Para mais informações, consulte [cascais.pt](http://cascais.pt), [ambiente.cascais.pt](http://ambiente.cascais.pt) e Facebook da Cascais Ambiente

### CONTACTS

For reservations or queries, contact us by email or phone.  
[atividadesnatureza@cascaisambiente.pt](mailto:atividadesnatureza@cascaisambiente.pt)  
215 811 750 (Monday to Friday from 9 am to 5 pm)

For more information, see [cascais.pt](http://cascais.pt), [ambiente.cascais.pt](http://ambiente.cascais.pt) and the Facebook page from Cascais Ambiente



**PEDRA AMARELA  
CAMPO BASE  
BASE CAMP**

**CASCAIS**  
The Charm of the Atlantic Coast

**360° CASCAIS**  
DOWNLOAD APP  

[cascais.pt](http://cascais.pt)



**ESPÉCIES QUE PODERÁ OBSERVAR**  
SPECIES THAT CAN BE OBSERVED



Raposa  
Fox  
*Vulpes vulpes*



Salamandra-de-pintas-amarelas  
Common salamander  
*Salamandra salamandra*



Águia-de-asa-redonda  
Common Buzzard  
*Buteo buteo*



Víbora-cornuda  
Latate's viper  
*Vipera latastei*



Coruja-do-mato  
Tawny Owl  
*Strix aluco*



Geneta  
Common genet  
*Genetta genetta*



Carvalhica  
Lusitanian Oak  
*Quercus lusitanica*



Torga  
Common Heather  
*Calluna vulgaris*



Medronheiro  
Strawberry tree  
*Arbutus unedo*



Murta  
Myrtle  
*Myrtus communis*

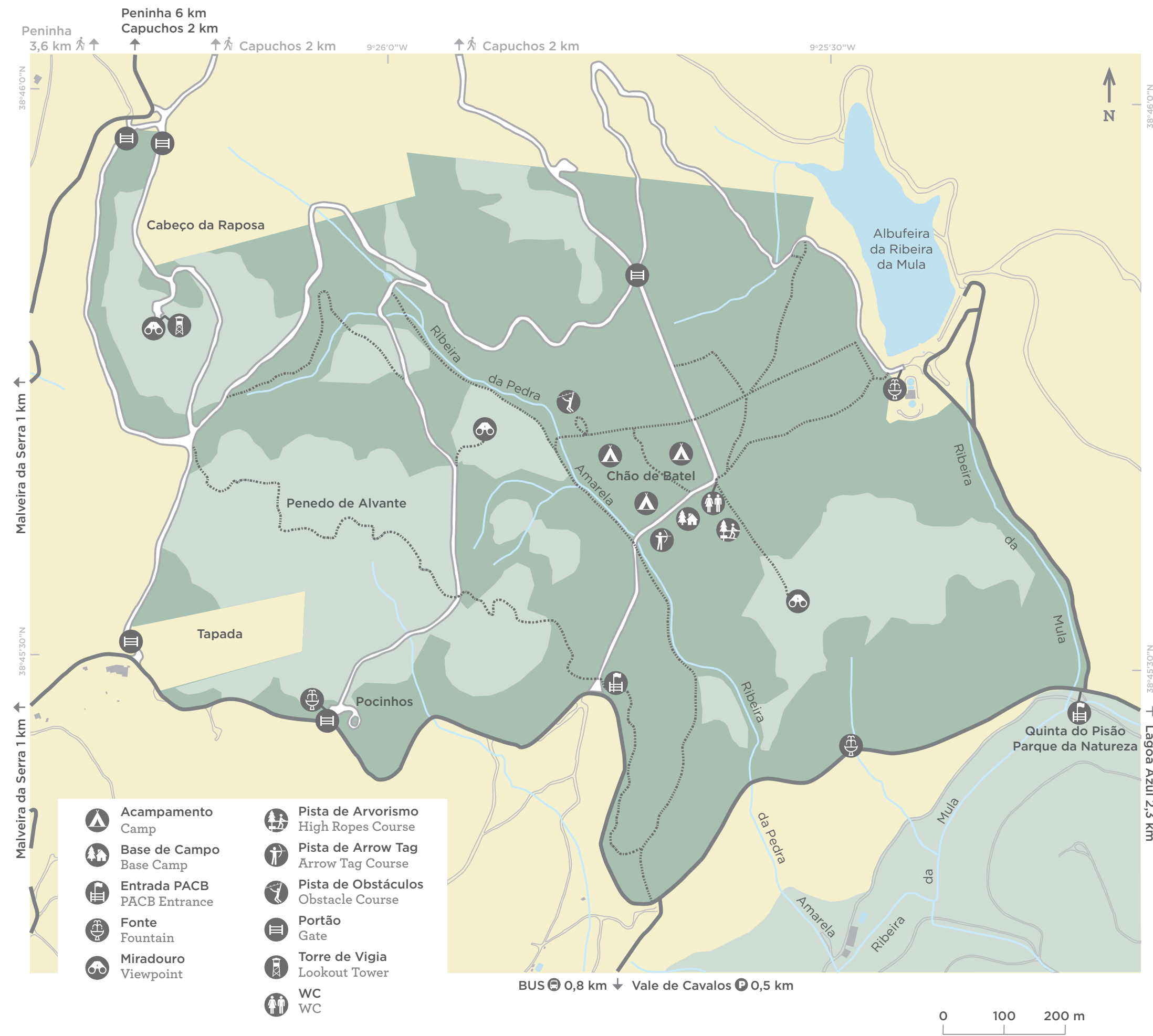


Sobreiro  
Cork oak  
*Quercus suber*



Pinheiro-bravo  
Maritime pine  
*Pinus pinaster*

**MAPA DO PEDRA AMARELA CAMPO BASE**  
PEDRA AMARELA BASE CAMP MAP



Peninha 6 km  
Capuchos 2 km  
Peninha 3,6 km ↑ ↑ ↑ Capuchos 2 km 9°26'0"W ↑ ↑ Capuchos 2 km 9°25'30"W

38°46'0"N  
38°45'30"N  
Malveira da Serra 1 km ↑ ↑

N.0.9°48'23"  
N.0.5°45'30"  
Lagoa Azul 2,3 km ↓

- |  |                                      |  |  |
|--|--------------------------------------|--|--|
|  | <b>Acampamento</b><br>Camp           |  | <b>Pista de Arvorismo</b><br>High Ropes Course |
|  | <b>Base de Campo</b><br>Base Camp    |  | <b>Pista de Arrow Tag</b><br>Arrow Tag Course  |
|  | <b>Entrada PACB</b><br>PACB Entrance |  | <b>Pista de Obstáculos</b><br>Obstacle Course  |
|  | <b>Fonte</b><br>Fountain             |  | <b>Portão</b><br>Gate                          |
|  | <b>Miradouro</b><br>Viewpoint        |  | <b>Torre de Vigia</b><br>Lookout Tower         |
|  |                                      |  | <b>WC</b><br>WC                                |

BUS 0,8 km ↓ Vale de Cavalos 0,5 km

0 100 200 m